

ประกาศคณะกรรมการประมงประจำจังหวัดปทุมธานี

เรื่อง กำหนดเขตพื้นที่รักษาพันธุ์สัตว์น้ำ

พ.ศ. ๒๕๖๗

โดยที่เป็นการสมควรปรับปรุงเขตพื้นที่รักษาพันธุ์สัตว์น้ำให้มีความชัดเจนและสอดคล้องกับสภาพพื้นที่ในปัจจุบันที่เปลี่ยนแปลงไป ประกอบกับยกเลิกเขตพื้นที่รักษาพันธุ์สัตว์น้ำที่มีสภาพเปลี่ยนแปลงไปจากเดิม และไม่มี ความเหมาะสมต่อการกำหนดให้เป็นเขตพื้นที่รักษาพันธุ์สัตว์น้ำอีกต่อไป

อาศัยอำนาจตามความในมาตรา ๒๘ วรรคหนึ่ง (๓) ประกอบมาตรา ๕๖ แห่งพระราชกำหนดการประมง พ.ศ. ๒๕๕๘ คณะกรรมการประมงประจำจังหวัดปทุมธานี โดยอนุมัติรัฐมนตรีว่าการกระทรวงเกษตรและสหกรณ์ ออกประกาศไว้ ดังต่อไปนี้

ข้อ ๑ ให้ยกเลิก

(๑) ประกาศที่ ๙/๒๕๕๕ เรื่อง กำหนดที่จับสัตว์น้ำประเพณีที่รักษาพืชพันธุ์ ในท้องที่อำเภอเมืองปทุมธานี จังหวัดปทุมธานี ลงวันที่ ๑๗ กันยายน พ.ศ. ๒๕๕๕

(๒) ประกาศที่ ๑๐/๒๕๕๕ เรื่อง กำหนดที่จับสัตว์น้ำประเพณีที่รักษาพืชพันธุ์ ในท้องที่อำเภอลาดหลุมแก้ว จังหวัดปทุมธานี ลงวันที่ ๑๗ กันยายน พ.ศ. ๒๕๕๕

(๓) ประกาศที่ ๑๑/๒๕๕๕ เรื่อง กำหนดที่จับสัตว์น้ำประเพณีที่รักษาพืชพันธุ์ ในท้องที่อำเภอสสามโคก จังหวัดปทุมธานี ลงวันที่ ๑๗ กันยายน พ.ศ. ๒๕๕๕

(๔) ประกาศที่ ๑๒/๒๕๕๕ เรื่อง กำหนดที่จับสัตว์น้ำประเพณีที่รักษาพืชพันธุ์ ในท้องที่อำเภอธัญบุรี จังหวัดปทุมธานี ลงวันที่ ๑๗ กันยายน พ.ศ. ๒๕๕๕

(๕) ประกาศที่ ๑๓/๒๕๕๕ เรื่อง กำหนดที่จับสัตว์น้ำประเพณีที่รักษาพืชพันธุ์ ในท้องที่อำเภอลำลูกกา จังหวัดปทุมธานี ลงวันที่ ๑๗ กันยายน พ.ศ. ๒๕๕๕

(๖) ประกาศที่ ๑๔/๒๕๕๕ เรื่อง กำหนดที่จับสัตว์น้ำประเพณีที่รักษาพืชพันธุ์ ในท้องที่อำเภอคลองหลวง จังหวัดปทุมธานี ลงวันที่ ๑๗ กันยายน พ.ศ. ๒๕๕๕

(๗) ประกาศที่ ๑๕/๒๕๕๕ เรื่อง กำหนดที่จับสัตว์น้ำประเพณีที่รักษาพืชพันธุ์ ในท้องที่อำเภอหนองเสือ จังหวัดปทุมธานี ลงวันที่ ๑๗ กันยายน พ.ศ. ๒๕๕๕

(๘) ประกาศที่ ๖/๒๕๕๔ เรื่อง ประกาศกำหนดที่จับสัตว์น้ำประเพณีที่รักษาพืชพันธุ์สัตว์น้ำ ในท้องที่จังหวัดปทุมธานี ลงวันที่ ๓๑ มีนาคม พ.ศ. ๒๕๕๔

(๙) ประกาศจังหวัดปทุมธานี เรื่อง กำหนดที่จับสัตว์น้ำประเพณีที่รักษาพืชพันธุ์ ลงวันที่ ๒๐ กุมภาพันธ์ พ.ศ. ๒๕๕๑

(๑๐) ประกาศจังหวัดปทุมธานี เรื่อง กำหนดที่จับสัตว์น้ำประเพณีที่รักษาพืชพันธุ์ ลงวันที่ ๓๐ กรกฎาคม พ.ศ. ๒๕๕๑

(๑๑) ประกาศจังหวัดปทุมธานี เรื่อง กำหนดที่จับสัตว์น้ำประเภทที่รักษาพืชพันธุ์ ลงวันที่ ๒๕ กุมภาพันธ์ พ.ศ. ๒๕๔๓

ข้อ ๒ ให้ที่จับสัตว์น้ำดังต่อไปนี้ เป็นเขตพื้นที่รักษาพันธุ์สัตว์น้ำ

(๑) คลองเปรมประชากร บริเวณวัดเวฬุวัน ท้องที่ตำบลบางพูด อำเภอเมืองปทุมธานี จังหวัดปทุมธานี ตามแผนที่แสดงแนวเขตบริเวณที่กำหนด หมายเลข ๑/๑๒๕ แนบท้ายประกาศนี้

(๒) คลองบางหลวงเชียงราก บริเวณท้องที่ตำบลเชียงรากใหญ่ อำเภอสามโคก จังหวัดปทุมธานี ตามแผนที่แสดงแนวเขตบริเวณที่กำหนด หมายเลข ๒/๑๒๕ แนบท้ายประกาศนี้

(๓) คลองบางหลวงเชียงราก บริเวณวัดเสด็จ ท้องที่ตำบลสวนพริกไทย และตำบลบางพูด อำเภอเมืองปทุมธานี จังหวัดปทุมธานี ตามแผนที่แสดงแนวเขตบริเวณที่กำหนด หมายเลข ๓/๑๒๕ แนบท้ายประกาศนี้

(๔) คลองบางหลวงเชียงราก บริเวณวัดบางพูน ท้องที่ตำบลบางพูน และตำบลบ้านกลาง อำเภอเมืองปทุมธานี จังหวัดปทุมธานี ตามแผนที่แสดงแนวเขตบริเวณที่กำหนด หมายเลข ๔/๑๒๕ แนบท้ายประกาศนี้

(๕) คลองเปรมประชากร บริเวณวัดเปรมประชา ท้องที่ตำบลบางพูน อำเภอเมืองปทุมธานี จังหวัดปทุมธานี ตามแผนที่แสดงแนวเขตบริเวณที่กำหนด หมายเลข ๕/๑๒๕ แนบท้ายประกาศนี้

(๖) แม่น้ำเจ้าพระยา บริเวณวัดสำแล ท้องที่ตำบลบ้านกระแซง อำเภอเมืองปทุมธานี จังหวัดปทุมธานี ตามแผนที่แสดงแนวเขตบริเวณที่กำหนด หมายเลข ๖/๑๒๕ แนบท้ายประกาศนี้

(๗) แม่น้ำเจ้าพระยา บริเวณวัดโพธิ์เลื่อน ท้องที่ตำบลบ้านกระแซง อำเภอเมืองปทุมธานี และตำบลบางโพธิ์เหนือ กับตำบลกระแซง อำเภอสามโคก จังหวัดปทุมธานี ตามแผนที่แสดงแนวเขตบริเวณที่กำหนด หมายเลข ๗/๑๒๕ แนบท้ายประกาศนี้

(๘) แม่น้ำเจ้าพระยาและคลองบางหลวงเชียงราก บริเวณวัดศาลเจ้าถึงโรงเรียนวัดมะขามศรีพิทยาคาร ท้องที่ตำบลบ้านกลาง ตำบลบางกะดี และตำบลบางปรอก อำเภอเมืองปทุมธานี จังหวัดปทุมธานี ตามแผนที่แสดงแนวเขตบริเวณที่กำหนด หมายเลข ๘/๑๒๕ แนบท้ายประกาศนี้

(๙) คลองบางหลวงเชียงราก บริเวณวัดบางกะดี ท้องที่ตำบลบางกะดี และตำบลบ้านกลาง อำเภอเมืองปทุมธานี จังหวัดปทุมธานี ตามแผนที่แสดงแนวเขตบริเวณที่กำหนด หมายเลข ๙/๑๒๕ แนบท้ายประกาศนี้

(๑๐) แม่น้ำเจ้าพระยา บริเวณวัดดาวดึงษ์ ท้องที่ตำบลบ้านใหม่ และตำบลบางกะดี อำเภอเมืองปทุมธานี จังหวัดปทุมธานี ตามแผนที่แสดงแนวเขตบริเวณที่กำหนด หมายเลข ๑๐/๑๒๕ แนบท้ายประกาศนี้

(๑๑) แม่น้ำเจ้าพระยา บริเวณวัดเทียนถวาย ท้องที่ตำบลบ้านใหม่ อำเภอเมืองปทุมธานี จังหวัดปทุมธานี ตามแผนที่แสดงแนวเขตบริเวณที่กำหนด หมายเลข ๑๑/๑๒๕ แนบท้ายประกาศนี้

(๑๒) คลองเปรมประชากร บริเวณวัดรังสิต ท้องที่ตำบลหลักหก อำเภอเมืองปทุมธานี จังหวัดปทุมธานี ตามแผนที่แสดงแนวเขตบริเวณที่กำหนด หมายเลข ๑๒/๑๒๕ แนบท้ายประกาศนี้

(๑๓) คลองบ้านใหม่ บริเวณวัดนาวง ท้องที่ตำบลหลักหก อำเภอเมืองปทุมธานี จังหวัดปทุมธานี ตามแผนที่แสดงแนวเขตบริเวณที่กำหนด หมายเลข ๑๓/๑๒๕ แนบท้ายประกาศนี้

(๑๔) คลองบางโพธิ์เหนือ บริเวณวัดบางโพธิ์ใน ท้องที่ตำบลบางปรอก อำเภอเมืองปทุมธานี และตำบลบางโพธิ์เหนือ อำเภอสามโคก จังหวัดปทุมธานี ตามแผนที่แสดงแนวเขตบริเวณที่กำหนด หมายเลข ๑๔/๑๒๕ แนบท้ายประกาศนี้

(๑๕) แม่น้ำเจ้าพระยา บริเวณวัดหงษ์ปทุมवास (วัดมอญ) ถึงวัดโสภาราม ท้องที่ตำบลบางปรอก และตำบลบ้านกลาง อำเภอเมืองปทุมธานี จังหวัดปทุมธานี ตามแผนที่แสดงแนวเขตบริเวณที่กำหนด หมายเลข ๑๕/๑๒๕ แนบท้ายประกาศนี้

(๑๖) แม่น้ำเจ้าพระยา บริเวณวัดฉาง ท้องที่ตำบลบางปรอก อำเภอเมืองปทุมธานี จังหวัดปทุมธานี ตามแผนที่แสดงแนวเขตบริเวณที่กำหนด หมายเลข ๑๖/๑๒๕ แนบท้ายประกาศนี้

(๑๗) แม่น้ำเจ้าพระยาและคลองบางหลวง บริเวณวัดบางหลวง ท้องที่ตำบลบางหลวง และตำบลบางปรอก อำเภอเมืองปทุมธานี จังหวัดปทุมธานี ตามแผนที่แสดงแนวเขตบริเวณที่กำหนด หมายเลข ๑๗/๑๒๕ แนบท้ายประกาศนี้

(๑๘) แม่น้ำเจ้าพระยา บริเวณวัดบางเตือ ท้องที่ตำบลบางเตือ อำเภอเมืองปทุมธานี จังหวัดปทุมธานี ตามแผนที่แสดงแนวเขตบริเวณที่กำหนด หมายเลข ๑๘/๑๒๕ แนบท้ายประกาศนี้

(๑๙) แม่น้ำเจ้าพระยา บริเวณวัดน้ำวน ท้องที่ตำบลบางเตือ ตำบลบางชะแยง และตำบลบางกะดี อำเภอเมืองปทุมธานี จังหวัดปทุมธานี ตามแผนที่แสดงแนวเขตบริเวณที่กำหนดหมายเลข ๑๙/๑๒๕ แนบท้ายประกาศนี้

(๒๐) คลองบางโพธิ์ใต้ บริเวณวัดไพร่ฟ้า ท้องที่ตำบลบางหลวง อำเภอเมืองปทุมธานี จังหวัดปทุมธานี ตามแผนที่แสดงแนวเขตบริเวณที่กำหนด หมายเลข ๒๐/๑๒๕ แนบท้ายประกาศนี้

(๒๑) แม่น้ำเจ้าพระยา บริเวณวัดชินวรารามวรวิหาร ท้องที่ตำบลบางกะดี และตำบลบางชะแยง อำเภอเมืองปทุมธานี จังหวัดปทุมธานี ตามแผนที่แสดงแนวเขตบริเวณที่กำหนด หมายเลข ๒๑/๑๒๕ แนบท้ายประกาศนี้

(๒๒) แม่น้ำเจ้าพระยา บริเวณวัดตลาดเหนือและวัดตลาดใต้ ท้องที่ตำบลบางชะแยง อำเภอเมืองปทุมธานี จังหวัดปทุมธานี ตามแผนที่แสดงแนวเขตบริเวณที่กำหนด หมายเลข ๒๒/๑๒๕ แนบท้ายประกาศนี้

(๒๓) คลองบางกระจัน บริเวณวัดบางนางบุญ ท้องที่ตำบลบางชะแยง และตำบลบางคูวัด อำเภอเมืองปทุมธานี จังหวัดปทุมธานี ตามแผนที่แสดงแนวเขตบริเวณที่กำหนด หมายเลข ๒๓/๑๒๕ แนบท้ายประกาศนี้

(๒๔) แม่น้ำเจ้าพระยาและคลองบางคูวัด บริเวณวัดบางคูวัดนอกถึงวัดบางคูวัดกลาง ท้องที่ตำบลบางคูวัด อำเภอเมืองปทุมธานี จังหวัดปทุมธานี ตามแผนที่แสดงแนวเขตบริเวณที่กำหนด หมายเลข ๒๔/๑๒๕ แนบท้ายประกาศนี้

(๒๕) แม่น้ำเจ้าพระยา บริเวณวัดเกาะเกรียง ท้องที่ตำบลบางคูวัด อำเภอเมืองปทุมธานี จังหวัดปทุมธานี ตามแผนที่แสดงแนวเขตบริเวณที่กำหนด หมายเลข ๒๕/๑๒๕ แนบท้ายประกาศนี้

(๒๖) แม่น้ำเจ้าพระยา บริเวณวัดบางตะไนย์ ท้องที่ตำบลบางคูวัด อำเภอเมืองปทุมธานี จังหวัดปทุมธานี ตามแผนที่แสดงแนวเขตบริเวณที่กำหนด หมายเลข ๒๖/๑๒๕ แนบท้ายประกาศนี้

(๒๗) คลองพระอุดม บริเวณวัดทองสะอาด ท้องที่ตำบลคลองพระอุดม อำเภอลาดหลุมแก้ว จังหวัดปทุมธานี ตามแผนที่แสดงแนวเขตบริเวณที่กำหนด หมายเลข ๒๗/๑๒๕ แนบท้ายประกาศนี้

(๒๘) คลองบางสะแก บริเวณวัดบัวขวัญ ท้องที่ตำบลคลองพระอุดม อำเภอลาดหลุมแก้ว จังหวัดปทุมธานี ตามแผนที่แสดงแนวเขตบริเวณที่กำหนด หมายเลข ๒๘/๑๒๕ แนบท้ายประกาศนี้

(๒๙) คลองบางหลวง บริเวณวัดบ่อทอง ท้องที่ตำบลคูขวาง อำเภอลาดหลุมแก้ว จังหวัดปทุมธานี ตามแผนที่แสดงแนวเขตบริเวณที่กำหนด หมายเลข ๒๙/๑๒๕ แนบท้ายประกาศนี้

(๓๐) คลองบางหลวง บริเวณวัดบ่อเงิน ท้องที่ตำบลบ่อเงิน และตำบลคูขวาง อำเภอลาดหลุมแก้ว จังหวัดปทุมธานี ตามแผนที่แสดงแนวเขตบริเวณที่กำหนด หมายเลข ๓๐/๑๒๕ แนบท้ายประกาศนี้

(๓๑) คลองบางหลวง บริเวณวัดลำหามาเมฆ ท้องที่ตำบลบ่อเงิน อำเภอลาดหลุมแก้ว จังหวัดปทุมธานี ตามแผนที่แสดงแนวเขตบริเวณที่กำหนด หมายเลข ๓๑/๑๒๕ แนบท้ายประกาศนี้

(๓๒) คลองบางเตย บริเวณวัดจันทาราม ท้องที่ตำบลคูบางหลวง อำเภอลาดหลุมแก้ว และตำบลบางเตย อำเภอสามโคก จังหวัดปทุมธานี ตามแผนที่แสดงแนวเขตบริเวณที่กำหนด หมายเลข ๓๒/๑๒๕ แนบท้ายประกาศนี้

(๓๓) คลองระแหง บริเวณวัดบัวแก้วเกษร ท้องที่ตำบลระแหง อำเภอลาดหลุมแก้ว จังหวัดปทุมธานี ตามแผนที่แสดงแนวเขตบริเวณที่กำหนด หมายเลข ๓๓/๑๒๕ แนบท้ายประกาศนี้

(๓๔) คลองมหาโยธา บริเวณวัดบัวสุวรรณประดิษฐ์ ท้องที่ตำบลระแหง อำเภอลาดหลุมแก้ว จังหวัดปทุมธานี ตามแผนที่แสดงแนวเขตบริเวณที่กำหนด หมายเลข ๓๔/๑๒๕ แนบท้ายประกาศนี้

(๓๕) แม่น้ำเจ้าพระยา บริเวณวัดท้ายเกาะ ท้องที่ตำบลท้ายเกาะ อำเภอสามโคก จังหวัดปทุมธานี ตามแผนที่แสดงแนวเขตบริเวณที่กำหนด หมายเลข ๓๕/๑๒๕ แนบท้ายประกาศนี้

(๓๖) แม่น้ำเจ้าพระยา บริเวณวัดกร่าง ท้องที่ตำบลท้ายเกาะ อำเภอสามโคก จังหวัดปทุมธานี ตามแผนที่แสดงแนวเขตบริเวณที่กำหนด หมายเลข ๓๖/๑๒๕ แนบท้ายประกาศนี้

(๓๗) แม่น้ำเจ้าพระยา บริเวณวัดโบสถ์ ท้องที่ตำบลท้ายเกาะ และตำบลบางกระบือ อำเภอสามโคก จังหวัดปทุมธานี ตามแผนที่แสดงแนวเขตบริเวณที่กำหนด หมายเลข ๓๗/๑๒๕ แนบท้ายประกาศนี้

(๓๘) แม่น้ำเจ้าพระยา บริเวณวัดเชิงท่า ท้องที่ตำบลเชียงรากน้อย และตำบลบางกระบือ อำเภอสามโคก จังหวัดปทุมธานี ตามแผนที่แสดงแนวเขตบริเวณที่กำหนด หมายเลข ๓๘/๑๒๕ แนบท้ายประกาศนี้

(๓๙) แม่น้ำเจ้าพระยา บริเวณวัดเจดีย์ทอง ท้องที่ตำบลคลองควาย และตำบลบางกระบือ อำเภอสามโคก จังหวัดปทุมธานี ตามแผนที่แสดงแนวเขตบริเวณที่กำหนด หมายเลข ๓๙/๑๒๕ แนบท้ายประกาศนี้

(๔๐) แม่น้ำเจ้าพระยา บริเวณวัดสามัคคิยารามและวัดสุราษฎร์รังสรรค์ ท้องที่ตำบลบ้านจิ้ว และตำบลคลองควาย อำเภอสามโคก จังหวัดปทุมธานี ตามแผนที่แสดงแนวเขตบริเวณที่กำหนด หมายเลข ๔๐/๑๒๕ แนบท้ายประกาศนี้

(๔๑) แม่น้ำเจ้าพระยา บริเวณวัดจันทน์กะพ้อ ท้องที่ตำบลบางเตย อำเภอสามโคก จังหวัดปทุมธานี ตามแผนที่แสดงแนวเขตบริเวณที่กำหนด หมายเลข ๔๑/๑๒๕ แนบท้ายประกาศนี้

(๔๒) คลองบางเตย บริเวณวัดบางเตยใน ท้องที่ตำบลบางเตย อำเภอสามโคก จังหวัดปทุมธานี ตามแผนที่แสดงแนวเขตบริเวณที่กำหนด หมายเลข ๔๒/๑๒๕ แนบท้ายประกาศนี้

(๔๓) คลองบางเตย บริเวณวัดบางเตยกลาง ท้องที่ตำบลบางเตย อำเภอสามโคก จังหวัดปทุมธานี ตามแผนที่แสดงแนวเขตบริเวณที่กำหนด หมายเลข ๔๓/๑๒๕ แนบท้ายประกาศนี้

(๔๔) แม่น้ำเจ้าพระยาและคลอง บริเวณวัดบางเตยนอก ท้องที่ตำบลบางเตย อำเภอสามโคก จังหวัดปทุมธานี ตามแผนที่แสดงแนวเขตบริเวณที่กำหนด หมายเลข ๔๔/๑๒๕ แนบท้ายประกาศนี้

(๔๕) แม่น้ำเจ้าพระยา บริเวณวัดดอกลำไย ท้องที่ตำบลสามโคก ตำบลบางเตย ตำบลบ้านปทุม และตำบลบ้านจิ้ว อำเภอสามโคก จังหวัดปทุมธานี ตามแผนที่แสดงแนวเขตบริเวณที่กำหนด หมายเลข ๔๕/๑๒๕ แนบท้ายประกาศนี้

(๔๖) แม่น้ำเจ้าพระยา บริเวณวัดตำหนัก ท้องที่ตำบลสามโคก และตำบลบ้านปทุม อำเภอสามโคก จังหวัดปทุมธานี ตามแผนที่แสดงแนวเขตบริเวณที่กำหนด หมายเลข ๔๖/๑๒๕ แนบท้ายประกาศนี้

(๔๗) แม่น้ำเจ้าพระยาและคลองวัดสะแก บริเวณวัดสะแก ท้องที่ตำบลสามโคก อำเภอสามโคก จังหวัดปทุมธานี ตามแผนที่แสดงแนวเขตบริเวณที่กำหนด หมายเลข ๔๗/๑๒๕ แนบท้ายประกาศนี้

(๔๘) คลองบ้านธาตุ บริเวณวัดสามโคก ท้องที่ตำบลสามโคก อำเภอสามโคก จังหวัดปทุมธานี ตามแผนที่แสดงแนวเขตบริเวณที่กำหนด หมายเลข ๔๘/๑๒๕ แนบท้ายประกาศนี้

(๔๙) คลองวัดสิงห์ บริเวณวัดสิงห์ ท้องที่ตำบลสามโคก อำเภอสามโคก จังหวัดปทุมธานี ตามแผนที่แสดงแนวเขตบริเวณที่กำหนด หมายเลข ๔๙/๑๒๕ แนบท้ายประกาศนี้

(๕๐) คลองบางโพธิ์เหนือ บริเวณวัดแจ้ง ท้องที่ตำบลสามโคก อำเภอสามโคก จังหวัดปทุมธานี ตามแผนที่แสดงแนวเขตบริเวณที่กำหนด หมายเลข ๕๐/๑๒๕ แนบท้ายประกาศนี้

(๕๑) แม่น้ำเจ้าพระยา บริเวณวัดไก่อเตี้ย ท้องที่ตำบลบ้านปทุม ตำบลเชียงรากใหญ่ และตำบลกระแซง อำเภอสสามโคก จังหวัดปทุมธานี ตามแผนที่แสดงแนวเขตบริเวณที่กำหนด หมายเลข ๕๑/๑๒๕ แนบท้ายประกาศนี้

(๕๒) แม่น้ำเจ้าพระยา บริเวณวัดชัยสิทธิवास ท้องที่ตำบลกระแซง อำเภอสสามโคก จังหวัดปทุมธานี ตามแผนที่แสดงแนวเขตบริเวณที่กำหนด หมายเลข ๕๒/๑๒๕ แนบท้ายประกาศนี้

(๕๓) แม่น้ำเจ้าพระยา บริเวณวัดบางนา ท้องที่ตำบลบางโพธิ์เหนือ และตำบลกระแซง อำเภอสสามโคก จังหวัดปทุมธานี ตามแผนที่แสดงแนวเขตบริเวณที่กำหนด หมายเลข ๕๓/๑๒๕ แนบท้ายประกาศนี้

(๕๔) แม่น้ำเจ้าพระยา บริเวณวัดเมตดารงค์ ท้องที่ตำบลบางกระบือ และตำบลเชียงรากน้อย อำเภอสสามโคก จังหวัดปทุมธานี ตามแผนที่แสดงแนวเขตบริเวณที่กำหนด หมายเลข ๕๔/๑๒๕ แนบท้ายประกาศนี้

(๕๕) แม่น้ำเจ้าพระยา บริเวณวัดศาลาแดงเหนือ ท้องที่ตำบลบ้านจิ้ว และตำบลบางกระบือ อำเภอสสามโคก จังหวัดปทุมธานี ตามแผนที่แสดงแนวเขตบริเวณที่กำหนด หมายเลข ๕๕/๑๒๕ แนบท้ายประกาศนี้

(๕๖) แม่น้ำเจ้าพระยาและคลองบางพลับ บริเวณวัดพลับสุทธาวาส ท้องที่ตำบลบางกระบือ และตำบลเชียงรากน้อย อำเภอสสามโคก จังหวัดปทุมธานี ตามแผนที่แสดงแนวเขตบริเวณที่กำหนด หมายเลข ๕๖/๑๒๕ แนบท้ายประกาศนี้

(๕๗) แม่น้ำเจ้าพระยา บริเวณวัดสองพี่น้อง ท้องที่ตำบลบ้านจิ้ว อำเภอสสามโคก จังหวัดปทุมธานี ตามแผนที่แสดงแนวเขตบริเวณที่กำหนด หมายเลข ๕๗/๑๒๕ แนบท้ายประกาศนี้

(๕๘) แม่น้ำเจ้าพระยา บริเวณวัดสวนมะม่วง ท้องที่ตำบลคลองควาย และตำบลบ้านจิ้ว อำเภอสสามโคก จังหวัดปทุมธานี ตามแผนที่แสดงแนวเขตบริเวณที่กำหนด หมายเลข ๕๘/๑๒๕ แนบท้ายประกาศนี้

(๕๙) แม่น้ำเจ้าพระยา บริเวณวัดไผ่ล้อมและวัดอัมพวาราม ท้องที่ตำบลคลองควาย ตำบลบางเตย และตำบลบ้านจิ้ว อำเภอสสามโคก จังหวัดปทุมธานี ตามแผนที่แสดงแนวเขตบริเวณที่กำหนด หมายเลข ๕๙/๑๒๕ แนบท้ายประกาศนี้

(๖๐) แม่น้ำเจ้าพระยา บริเวณวัดปทุมทอง ท้องที่ตำบลบ้านปทุม อำเภอสสามโคก จังหวัดปทุมธานี ตามแผนที่แสดงแนวเขตบริเวณที่กำหนด หมายเลข ๖๐/๑๒๕ แนบท้ายประกาศนี้

(๖๑) แม่น้ำเจ้าพระยา บริเวณวัดบัวทอง ท้องที่ตำบลบ้านปทุม อำเภอสสามโคก จังหวัดปทุมธานี ตามแผนที่แสดงแนวเขตบริเวณที่กำหนด หมายเลข ๖๑/๑๒๕ แนบท้ายประกาศนี้

(๖๒) แม่น้ำเจ้าพระยา บริเวณวัดถั่วทอง ท้องที่ตำบลกระแซง และตำบลบ้านปทุม อำเภอสสามโคก จังหวัดปทุมธานี ตามแผนที่แสดงแนวเขตบริเวณที่กำหนด หมายเลข ๖๒/๑๒๕ แนบท้ายประกาศนี้

(๖๓) คลองบ้านพร้าว บริเวณวัดบ้านพร้าวใน ท้องที่ตำบลเชียงรากใหญ่ และตำบลบ้านปทุม อำเภอสสามโคก จังหวัดปทุมธานี ตามแผนที่แสดงแนวเขตบริเวณที่กำหนด หมายเลข ๖๓/๑๒๕ แนบท้ายประกาศนี้

(๖๔) คลองบ้านพร้าว บริเวณวัดบ้านพร้าวนอก ท้องที่ตำบลเชียงรากใหญ่ และตำบลบ้านปทุม อำเภอสสามโคก จังหวัดปทุมธานี ตามแผนที่แสดงแนวเขตบริเวณที่กำหนด หมายเลข ๖๔/๑๒๕ แนบท้ายประกาศนี้

(๖๕) คลองหนึ่ง บริเวณวัดบางชัน ท้องที่ตำบลคลองหนึ่ง อำเภอกลองหลวง จังหวัดปทุมธานี ตามแผนที่แสดงแนวเขตบริเวณที่กำหนด หมายเลข ๖๕/๑๒๕ แนบท้ายประกาศนี้

(๖๖) คลองหนึ่ง บริเวณวัดคุณหญิงส้มจีน ท้องที่ตำบลคลองหนึ่ง อำเภอกลองหลวง จังหวัดปทุมธานี ตามแผนที่แสดงแนวเขตบริเวณที่กำหนด หมายเลข ๖๖/๑๒๕ แนบท้ายประกาศนี้

(๖๗) คลองสอง บริเวณวัดกล้าช่อมุ่ ท้องที่ตำบลคลองสอง อำเภอกลองหลวง จังหวัดปทุมธานี ตามแผนที่แสดงแนวเขตบริเวณที่กำหนด หมายเลข ๖๗/๑๒๕ แนบท้ายประกาศนี้

(๖๘) คลองสอง บริเวณวัดคลองสอง ท้องที่ตำบลคลองสอง อำเภอกลองหลวง จังหวัดปทุมธานี ตามแผนที่แสดงแนวเขตบริเวณที่กำหนด หมายเลข ๖๘/๑๒๕ แนบท้ายประกาศนี้

(๖๙) คลองสอง ท้องที่ตำบลคลองสอง อำเภอกลองหลวง จังหวัดปทุมธานี ตามแผนที่แสดงแนวเขตบริเวณที่กำหนด หมายเลข ๖๙/๑๒๕ แนบท้ายประกาศนี้

(๗๐) คลองสอง บริเวณมัสยิดเจริญอิสลามและโรงเรียนปากคลองสอง ท้องที่ตำบลคลองสอง อำเภอกลองหลวง จังหวัดปทุมธานี ตามแผนที่แสดงแนวเขตบริเวณที่กำหนด หมายเลข ๗๐/๑๒๕ แนบท้ายประกาศนี้

(๗๑) คลองสอง บริเวณมัสยิดอาลีเย็ยฮากีรอยน์ (ลำสนุ่น) ท้องที่ตำบลคลองสอง อำเภอกลองหลวง จังหวัดปทุมธานี ตามแผนที่แสดงแนวเขตบริเวณที่กำหนด หมายเลข ๗๑/๑๒๕ แนบท้ายประกาศนี้

(๗๒) คลองสาม บริเวณวัดเกิดการอุดม ท้องที่ตำบลคลองสาม อำเภอกลองหลวง จังหวัดปทุมธานี ตามแผนที่แสดงแนวเขตบริเวณที่กำหนด หมายเลข ๗๒/๑๒๕ แนบท้ายประกาศนี้

(๗๓) คลองสาม บริเวณวัดกลางคลองสาม ท้องที่ตำบลคลองสาม อำเภอกลองหลวง จังหวัดปทุมธานี ตามแผนที่แสดงแนวเขตบริเวณที่กำหนด หมายเลข ๗๓/๑๒๕ แนบท้ายประกาศนี้

(๗๔) คลองสาม บริเวณวัดพระธรรมกาย ท้องที่ตำบลคลองสาม อำเภอกลองหลวง จังหวัดปทุมธานี ตามแผนที่แสดงแนวเขตบริเวณที่กำหนด หมายเลข ๗๔/๑๒๕ แนบท้ายประกาศนี้

(๗๕) คลองสี่ บริเวณวัดตะวันเรือง ท้องที่ตำบลคลองสี่ อำเภอกลองหลวง จังหวัดปทุมธานี ตามแผนที่แสดงแนวเขตบริเวณที่กำหนด หมายเลข ๗๕/๑๒๕ แนบท้ายประกาศนี้

(๗๖) คลองสี่ บริเวณวัดเพิ่มทาน ท้องที่ตำบลคลองสี่ อำเภอกลองหลวง จังหวัดปทุมธานี ตามแผนที่แสดงแนวเขตบริเวณที่กำหนด หมายเลข ๗๖/๑๒๕ แนบท้ายประกาศนี้

(๗๗) คลองสี่ บริเวณวัดมงคลพุทธราม ท้องที่ตำบลคลองสี่ อำเภอคลองหลวง จังหวัดปทุมธานี ตามแผนที่แสดงแนวเขตบริเวณที่กำหนด หมายเลข ๗๗/๑๒๕ แนบท้ายประกาศนี้

(๗๘) คลองห้า บริเวณวัดแสงสามัคคีธรรม ท้องที่ตำบลคลองห้า อำเภอคลองหลวง จังหวัดปทุมธานี ตามแผนที่แสดงแนวเขตบริเวณที่กำหนด หมายเลข ๗๘/๑๒๕ แนบท้ายประกาศนี้

(๗๙) คลองห้า บริเวณวัดศิริจันทาราม ท้องที่ตำบลคลองห้า อำเภอคลองหลวง จังหวัดปทุมธานี ตามแผนที่แสดงแนวเขตบริเวณที่กำหนด หมายเลข ๗๙/๑๒๕ แนบท้ายประกาศนี้

(๘๐) คลองห้า บริเวณวัดหัตถสารเกษตร ท้องที่ตำบลคลองห้า อำเภอคลองหลวง จังหวัดปทุมธานี ตามแผนที่แสดงแนวเขตบริเวณที่กำหนด หมายเลข ๘๐/๑๒๕ แนบท้ายประกาศนี้

(๘๑) คลองห้า ท้องที่ตำบลคลองห้า อำเภอคลองหลวง จังหวัดปทุมธานี ตามแผนที่แสดงแนวเขตบริเวณที่กำหนด หมายเลข ๘๑/๑๒๕ แนบท้ายประกาศนี้

(๘๒) คลองหก บริเวณวัดหว่านบุญ ท้องที่ตำบลคลองหก อำเภอคลองหลวง จังหวัดปทุมธานี ตามแผนที่แสดงแนวเขตบริเวณที่กำหนด หมายเลข ๘๒/๑๒๕ แนบท้ายประกาศนี้

(๘๓) คลองหก บริเวณวัดผลหาร ท้องที่ตำบลคลองหก อำเภอคลองหลวง จังหวัดปทุมธานี ตามแผนที่แสดงแนวเขตบริเวณที่กำหนด หมายเลข ๘๓/๑๒๕ แนบท้ายประกาศนี้

(๘๔) คลองหก บริเวณวัดมูลเหล็ก ท้องที่ตำบลคลองหก อำเภอคลองหลวง จังหวัดปทุมธานี ตามแผนที่แสดงแนวเขตบริเวณที่กำหนด หมายเลข ๘๔/๑๒๕ แนบท้ายประกาศนี้

(๘๕) คลองหก ท้องที่ตำบลคลองหก อำเภอคลองหลวง จังหวัดปทุมธานี ตามแผนที่แสดงแนวเขตบริเวณที่กำหนด หมายเลข ๘๕/๑๒๕ แนบท้ายประกาศนี้

(๘๖) คลองเจ็ด บริเวณวัดอู่ข้าวและโรงเรียนวัดอู่ข้าว ท้องที่ตำบลคลองเจ็ด อำเภอคลองหลวง และตำบลบึงขำอ้อ อำเภอหนองเสือ จังหวัดปทุมธานี ตามแผนที่แสดงแนวเขตบริเวณที่กำหนด หมายเลข ๘๖/๑๒๕ แนบท้ายประกาศนี้

(๘๗) คลองรังสิตประยูรศักดิ์ บริเวณวัดอัยยิการาม ท้องที่ตำบลลำผักกูด อำเภอธัญบุรี จังหวัดปทุมธานี ตามแผนที่แสดงแนวเขตบริเวณที่กำหนด หมายเลข ๘๗/๑๒๕ แนบท้ายประกาศนี้

(๘๘) คลองสอง บริเวณวัดแสงสรรค์ ท้องที่ตำบลประชาธิปไตย อำเภอธัญบุรี และตำบลคลองสอง อำเภอคลองหลวง จังหวัดปทุมธานี ตามแผนที่แสดงแนวเขตบริเวณที่กำหนด หมายเลข ๘๘/๑๒๕ แนบท้ายประกาศนี้

(๘๙) คลองรังสิตประยูรศักดิ์ บริเวณประตูน้ำจุฬาลงกรณ์และเทศบาลนครรังสิต ท้องที่ตำบลประชาธิปไตย อำเภอธัญบุรี จังหวัดปทุมธานี ตามแผนที่แสดงแนวเขตบริเวณที่กำหนด หมายเลข ๘๙/๑๒๕ แนบท้ายประกาศนี้

(๙๐) คลองรังสิตประยูรศักดิ์ บริเวณวัดนาบุญ ท้องที่ตำบลรังสิต อำเภอธัญบุรี จังหวัดปทุมธานี ตามแผนที่แสดงแนวเขตบริเวณที่กำหนด หมายเลข ๙๐/๑๒๕ แนบท้ายประกาศนี้

(๙๑) คลองรังสิตประยูรศักดิ์ บริเวณวัดมูลจินดาราม ท้องที่ตำบลบึงยี่โถ อำเภอธัญบุรี จังหวัดปทุมธานี ตามแผนที่แสดงแนวเขตบริเวณที่กำหนด หมายเลข ๙๑/๑๒๕ แนบท้ายประกาศนี้

(๙๒) คลองรังสิตประยูรศักดิ์ บริเวณวัดชุมแก้ว ท้องที่ตำบลบึงสนั่น อำเภอธัญบุรี จังหวัดปทุมธานี ตามแผนที่แสดงแนวเขตบริเวณที่กำหนด หมายเลข ๙๒/๑๒๕ แนบท้ายประกาศนี้

(๙๓) คลองรังสิตประยูรศักดิ์ บริเวณวัดสระบัว ท้องที่ตำบลบึงน้ารักษ์ อำเภอธัญบุรี จังหวัดปทุมธานี ตามแผนที่แสดงแนวเขตบริเวณที่กำหนด หมายเลข ๙๓/๑๒๕ แนบท้ายประกาศนี้

(๙๔) คลองรังสิตประยูรศักดิ์ บริเวณประตูระบายน้ำคลอง ๘ - ๙ ท้องที่ตำบลลำผักกูด อำเภอธัญบุรี จังหวัดปทุมธานี ตามแผนที่แสดงแนวเขตบริเวณที่กำหนด หมายเลข ๙๔/๑๒๕ แนบท้ายประกาศนี้

(๙๕) คลองรังสิตประยูรศักดิ์และคลองสิบสาม บริเวณประตูน้ำพระธรรมราชาถึงวัดพิชิตปีติยาราม ท้องที่ตำบลบึงน้ารักษ์ อำเภอธัญบุรี จังหวัดปทุมธานี ตามแผนที่แสดงแนวเขตบริเวณที่กำหนด หมายเลข ๙๕/๑๒๕ แนบท้ายประกาศนี้

(๙๖) คลองรังสิตประยูรศักดิ์ บริเวณประตูระบายน้ำคลอง ๑๒ - ๑๓ ท้องที่ตำบลบึงน้ารักษ์ อำเภอธัญบุรี จังหวัดปทุมธานี ตามแผนที่แสดงแนวเขตบริเวณที่กำหนด หมายเลข ๙๖/๑๒๕ แนบท้ายประกาศนี้

(๙๗) คลองหนึ่ง บริเวณวัดลาดสนุ่น ท้องที่ตำบลคูคต อำเภอลำลูกกา จังหวัดปทุมธานี ตามแผนที่แสดงแนวเขตบริเวณที่กำหนด หมายเลข ๙๗/๑๒๕ แนบท้ายประกาศนี้

(๙๘) คลองสอง บริเวณวัดโพสพผลเจริญ ท้องที่ตำบลคูคต อำเภอลำลูกกา จังหวัดปทุมธานี ตามแผนที่แสดงแนวเขตบริเวณที่กำหนด หมายเลข ๙๘/๑๒๕ แนบท้ายประกาศนี้

(๙๙) คลองสี่ บริเวณวัดกลางคลองสี่ ท้องที่ตำบลลาดสวาย อำเภอลำลูกกา จังหวัดปทุมธานี ตามแผนที่แสดงแนวเขตบริเวณที่กำหนด หมายเลข ๙๙/๑๒๕ แนบท้ายประกาศนี้

(๑๐๐) คลองหกวา บริเวณวัดคลองชัน ท้องที่ตำบลลาดสวาย อำเภอลำลูกกา จังหวัดปทุมธานี ตามแผนที่แสดงแนวเขตบริเวณที่กำหนด หมายเลข ๑๐๐/๑๒๕ แนบท้ายประกาศนี้

(๑๐๑) คลองหกวาสายล่างและคลองเจ็ด บริเวณวัดน้ังคัลจันตรีถึงที่ว่าการอำเภอลำลูกกา ท้องที่ตำบลบึงคำพร้อย และตำบลลำลูกกา อำเภอลำลูกกา จังหวัดปทุมธานี ตามแผนที่แสดงแนวเขตบริเวณที่กำหนด หมายเลข ๑๐๑/๑๒๕ แนบท้ายประกาศนี้

(๑๐๒) คลองหกวา บริเวณวัดประชุมราษฎร์ ท้องที่ตำบลบึงคำพร้อย อำเภอลำลูกกา จังหวัดปทุมธานี ตามแผนที่แสดงแนวเขตบริเวณที่กำหนด หมายเลข ๑๐๒/๑๒๕ แนบท้ายประกาศนี้

(๑๐๓) คลองหก บริเวณวัดเกตุประภา ท้องที่ตำบลบึงคำพร้อย อำเภอลำลูกกา จังหวัดปทุมธานี ตามแผนที่แสดงแนวเขตบริเวณที่กำหนด หมายเลข ๑๐๓/๑๒๕ แนบท้ายประกาศนี้

(๑๐๔) คลองหก บริเวณวัดสมุหราชภูมิมหาราช ท้องที่ตำบลลำลูกกา และตำบลบึงทองหลาง อำเภอลำลูกกา จังหวัดปทุมธานี ตามแผนที่แสดงแนวเขตบริเวณที่กำหนด หมายเลข ๑๐๔/๑๒๕ แนบท้ายประกาศนี้

(๑๐๕) คลองแปด บริเวณวัดคอนใหญ่ ท้องที่ตำบลลำลูกกา อำเภอลำลูกกา จังหวัดปทุมธานี ตามแผนที่แสดงแนวเขตบริเวณที่กำหนด หมายเลข ๑๐๕/๑๒๕ แนบท้ายประกาศนี้

(๑๐๖) คลองหกवासายล่าง บริเวณวัดธัญญะผล ท้องที่ตำบลลำลูกกา อำเภอลำลูกกา จังหวัดปทุมธานี ตามแผนที่แสดงแนวเขตบริเวณที่กำหนด หมายเลข ๑๐๖/๑๒๕ แนบท้ายประกาศนี้

(๑๐๗) คลองแก้ว บริเวณวัดลานนา ท้องที่ตำบลลำลูกกา อำเภอลำลูกกา จังหวัดปทุมธานี ตามแผนที่แสดงแนวเขตบริเวณที่กำหนด หมายเลข ๑๐๗/๑๒๕ แนบท้ายประกาศนี้

(๑๐๘) คลองหกवासายล่างและคลองแก้ว บริเวณวัดสุวรรณบำรุงราชวราราม ท้องที่ตำบลลำลูกกา และตำบลบึงทองหลาง อำเภอลำลูกกา จังหวัดปทุมธานี ตามแผนที่แสดงแนวเขตบริเวณที่กำหนด หมายเลข ๑๐๘/๑๒๕ แนบท้ายประกาศนี้

(๑๐๙) คลองสิบ บริเวณวัดพิรุณศาสตร์ ท้องที่ตำบลบึงทองหลาง อำเภอลำลูกกา จังหวัดปทุมธานี ตามแผนที่แสดงแนวเขตบริเวณที่กำหนด หมายเลข ๑๐๙/๑๒๕ แนบท้ายประกาศนี้

(๑๑๐) คลองสิบสอง บริเวณวัดชัยมงคลาราม ท้องที่ตำบลลำไทร อำเภอลำลูกกา จังหวัดปทุมธานี ตามแผนที่แสดงแนวเขตบริเวณที่กำหนด หมายเลข ๑๑๐/๑๒๕ แนบท้ายประกาศนี้

(๑๑๑) คลองสิบสอง บริเวณวัดมงคลรัตน์ ท้องที่ตำบลลำไทร อำเภอลำลูกกา จังหวัดปทุมธานี ตามแผนที่แสดงแนวเขตบริเวณที่กำหนด หมายเลข ๑๑๑/๑๒๕ แนบท้ายประกาศนี้

(๑๑๒) คลองสิบสอง บริเวณวัดโสภณาราม ท้องที่ตำบลบึงคอไห อำเภอลำลูกกา จังหวัดปทุมธานี ตามแผนที่แสดงแนวเขตบริเวณที่กำหนด หมายเลข ๑๑๒/๑๒๕ แนบท้ายประกาศนี้

(๑๑๓) คลองหกวา บริเวณวัดแจ้งลำหิน ท้องที่ตำบลบึงคำพร้อย อำเภอลำลูกกา จังหวัดปทุมธานี ตามแผนที่แสดงแนวเขตบริเวณที่กำหนด หมายเลข ๑๑๓/๑๒๕ แนบท้ายประกาศนี้

(๑๑๔) คลองหกवासายล่าง บริเวณวัดท่าเลทอง ท้องที่ตำบลบึงทองหลาง อำเภอลำลูกกา จังหวัดปทุมธานี ตามแผนที่แสดงแนวเขตบริเวณที่กำหนด หมายเลข ๑๑๔/๑๒๕ แนบท้ายประกาศนี้

(๑๑๕) คลองหกवासายล่าง บริเวณวัดพีชอุดม ท้องที่ตำบลพีชอุดม อำเภอลำลูกกา จังหวัดปทุมธานี ตามแผนที่แสดงแนวเขตบริเวณที่กำหนด หมายเลข ๑๑๕/๑๒๕ แนบท้ายประกาศนี้

(๑๑๖) คลองสิบสามและคลองหกवासายล่าง บริเวณที่ทำการฝายส่งน้ำและบำรุงรักษาที่ ๒ โครงการฯ รังสิตใต้ ท้องที่ตำบลพีชอุดม อำเภอลำลูกกา จังหวัดปทุมธานี ตามแผนที่แสดงแนวเขตบริเวณที่กำหนด หมายเลข ๑๑๖/๑๒๕ แนบท้ายประกาศนี้

(๑๑๗) คลองแปด บริเวณวัดบึงบอน ท้องที่ตำบลบึงบอน อำเภอหนองเสือ จังหวัดปทุมธานี ตามแผนที่แสดงแนวเขตบริเวณที่กำหนด หมายเลข ๑๑๗/๑๒๕ แนบท้ายประกาศนี้

(๑๑๘) คลองแปด บริเวณวัดพวงแก้ว ท้องที่ตำบลบึงบอน อำเภอหนองเสือ จังหวัดปทุมธานี ตามแผนที่แสดงแนวเขตบริเวณที่กำหนด หมายเลข ๑๑๘/๑๒๕ แนบท้ายประกาศนี้

(๑๑๙) คลองแปด บริเวณวัดสอนดีศรีเจริญ ท้องที่ตำบลบึงชำอ้อ อำเภอหนองเสือ และตำบลคลองเจ็ด อำเภอกลองหลวง จังหวัดปทุมธานี ตามแผนที่แสดงแนวเขตบริเวณที่กำหนด หมายเลข ๑๑๙/๑๒๕ แนบท้ายประกาศนี้

(๑๒๐) คลองแปด บริเวณวัดสุขปุณฺฑริการาม ท้องที่ตำบลบึงบอน อำเภอหนองเสือ จังหวัดปทุมธานี ตามแผนที่แสดงแนวเขตบริเวณที่กำหนด หมายเลข ๑๒๐/๑๒๕ แนบท้ายประกาศนี้

(๑๒๑) คลองสิบ บริเวณที่ว่าการอำเภอหนองเสือถึงวัดบึงบาประชาสรวัด ท้องที่ตำบลบึงบา อำเภอหนองเสือ จังหวัดปทุมธานี ตามแผนที่แสดงแนวเขตบริเวณที่กำหนด หมายเลข ๑๒๑/๑๒๕ แนบท้ายประกาศนี้

(๑๒๒) คลองสิบเอ็ด บริเวณวัดโพรยฝน ท้องที่ตำบลหนองสามวัง และตำบลบึงบา อำเภอหนองเสือ จังหวัดปทุมธานี ตามแผนที่แสดงแนวเขตบริเวณที่กำหนด หมายเลข ๑๒๒/๑๒๕ แนบท้ายประกาศนี้

(๑๒๓) คลองแปด บริเวณท้องที่ตำบลบึงชำอ้อ อำเภอหนองเสือ จังหวัดปทุมธานี ตามแผนที่แสดงแนวเขตบริเวณที่กำหนด หมายเลข ๑๒๓/๑๒๕ แนบท้ายประกาศนี้

(๑๒๔) คลองเก้า บริเวณท้องที่ตำบลบึงชำอ้อ อำเภอหนองเสือ จังหวัดปทุมธานี ตามแผนที่แสดงแนวเขตบริเวณที่กำหนด หมายเลข ๑๒๔/๑๒๕ แนบท้ายประกาศนี้

(๑๒๕) คลองสิบเอ็ด บริเวณท้องที่ตำบลนพรัตน์ และตำบลบึงกาสาม อำเภอหนองเสือ จังหวัดปทุมธานี ตามแผนที่แสดงแนวเขตบริเวณที่กำหนด หมายเลข ๑๒๕/๑๒๕ แนบท้ายประกาศนี้

ข้อ ๓ ประกาศนี้ให้ใช้บังคับตั้งแต่วันถัดจากวันประกาศในราชกิจจานุเบกษาเป็นต้นไป

ประกาศ ณ วันที่ ๒๑ สิงหาคม พ.ศ. ๒๕๖๗

ภาสกร บุญญลักษม์

ผู้ว่าราชการจังหวัดปทุมธานี

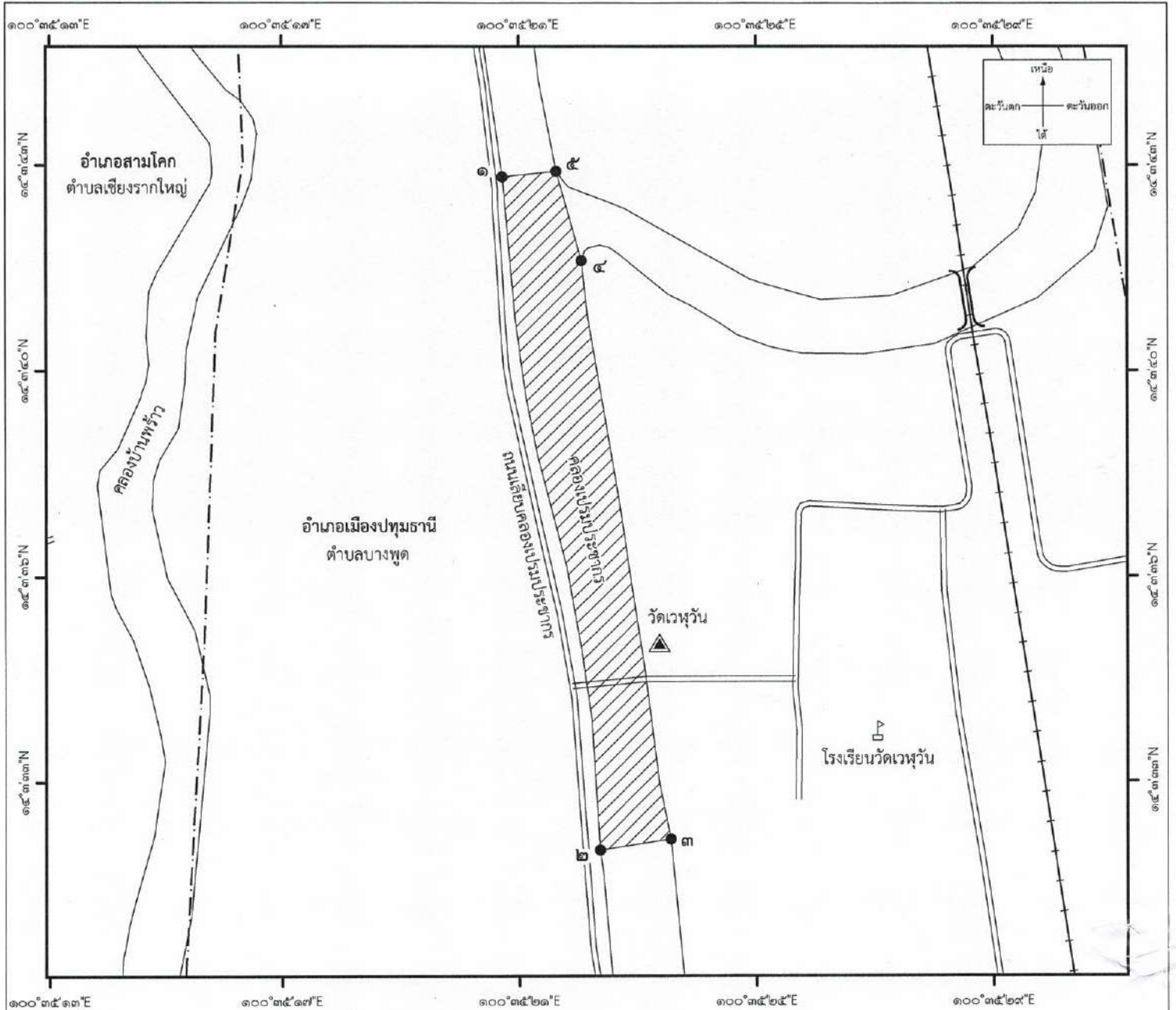
ประธานกรรมการประมงประจำจังหวัดปทุมธานี

แผนที่ท้ายประกาศคณะกรรมการประมงประจำจังหวัดปทุมธานี
เรื่อง กำหนดเขตพื้นที่รักษาพันธุ์สัตว์น้ำ พ.ศ. ๒๕๖๗

มาตราส่วน ๑ : ๓,๐๐๐

๐ ๒๕ ๕๐ ๑๐๐ เมตร

แผนที่หมายเลข ๑/๑๒๕



เครื่องหมาย

- จุดที่กำหนด
- เขตพื้นที่รักษาพันธุ์สัตว์น้ำ
- โรงเรียน
- วัด
- คลอง
- สะพาน
- ทางรถไฟ
- ถนน
- เขตอำเภอ

พิกัดภูมิศาสตร์

จุดที่	ละติจูดเหนือ	ลองจิจูดตะวันออก
๑	๑๕° ๓' ๔๒.๘๓๖"	๑๐๐° ๓๕' ๒๐.๙๘๗"
๒	๑๕° ๓' ๓๑.๓๗๐"	๑๐๐° ๓๕' ๒๒.๖๒๑"
๓	๑๕° ๓' ๓๑.๕๕๕๘"	๑๐๐° ๓๕' ๒๓.๘๑๖"
๔	๑๕° ๓' ๔๑.๔๑๔๔"	๑๐๐° ๓๕' ๒๒.๓๒๕"
๕	๑๕° ๓' ๔๒.๙๒๙๙"	๑๐๐° ๓๕' ๒๑.๙๐๑"

(นายพัฒนพงศ์ ชูแสง)
ประมงจังหวัดปทุมธานี

(นายภาสกร บุญญลักษณ์)
ผู้ว่าราชการจังหวัดปทุมธานี
ประธานกรรมการประมงประจำจังหวัดปทุมธานี

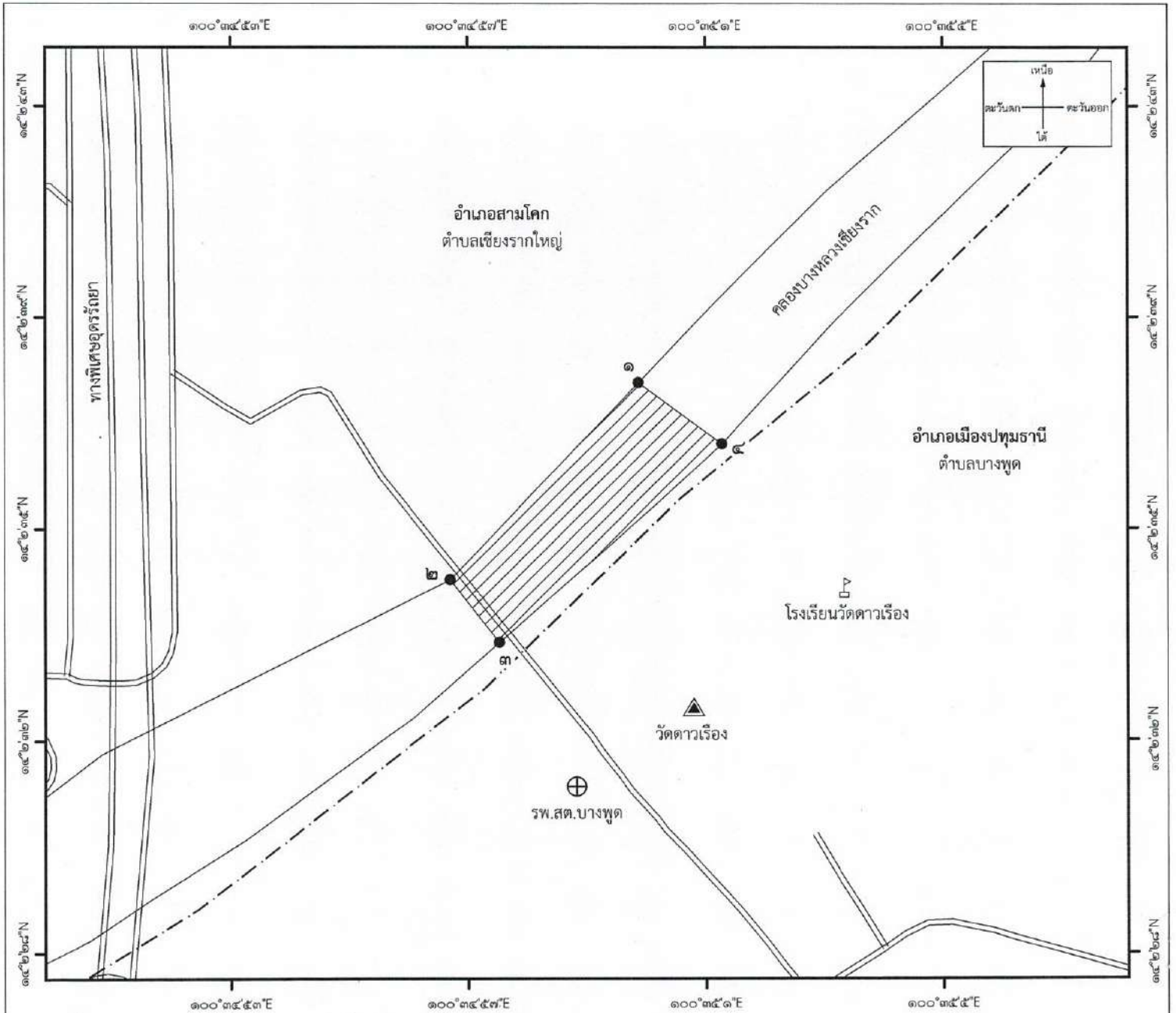
Datum : WGS1984

แผนที่ท้ายประกาศคณะกรรมการประมงประจำจังหวัดปทุมธานี
เรื่อง กำหนดเขตพื้นที่รักษาพันธุ์สัตว์น้ำ พ.ศ. ๒๕๖๗

มาตราส่วน ๑ : ๓,๐๐๐



แผนที่หมายเลข ๒/๑๒๕



เครื่องหมาย

- จุดที่กำหนด
- เขตพื้นที่รักษาพันธุ์สัตว์น้ำ
- โรงเรียน
- วัด
- โรงพยาบาล
- คลอง
- ถนน
- เขตอำเภอ

พิกัดภูมิศาสตร์

จุดที่	ละติจูดเหนือ	ลองจิจูดตะวันออก
๑	๑๕° ๒' ๓๗.๘๐๖"	๑๐๐° ๓๕' ๐.๑๓๖"
๒	๑๕° ๒' ๓๔.๔๕๔"	๑๐๐° ๓๕' ๕๖.๙๖๔"
๓	๑๕° ๒' ๓๓.๓๘๙"	๑๐๐° ๓๕' ๕๗.๗๘๘"
๔	๑๕° ๒' ๓๖.๗๕๕"	๑๐๐° ๓๕' ๑.๕๕๐"

(นายพัฒนาพงศ์ ชูแสง)
ประมงจังหวัดปทุมธานี

(นายภาสกร บุญญลักษณ์)
ผู้ว่าราชการจังหวัดปทุมธานี
ประธานกรรมการประมงประจำจังหวัดปทุมธานี

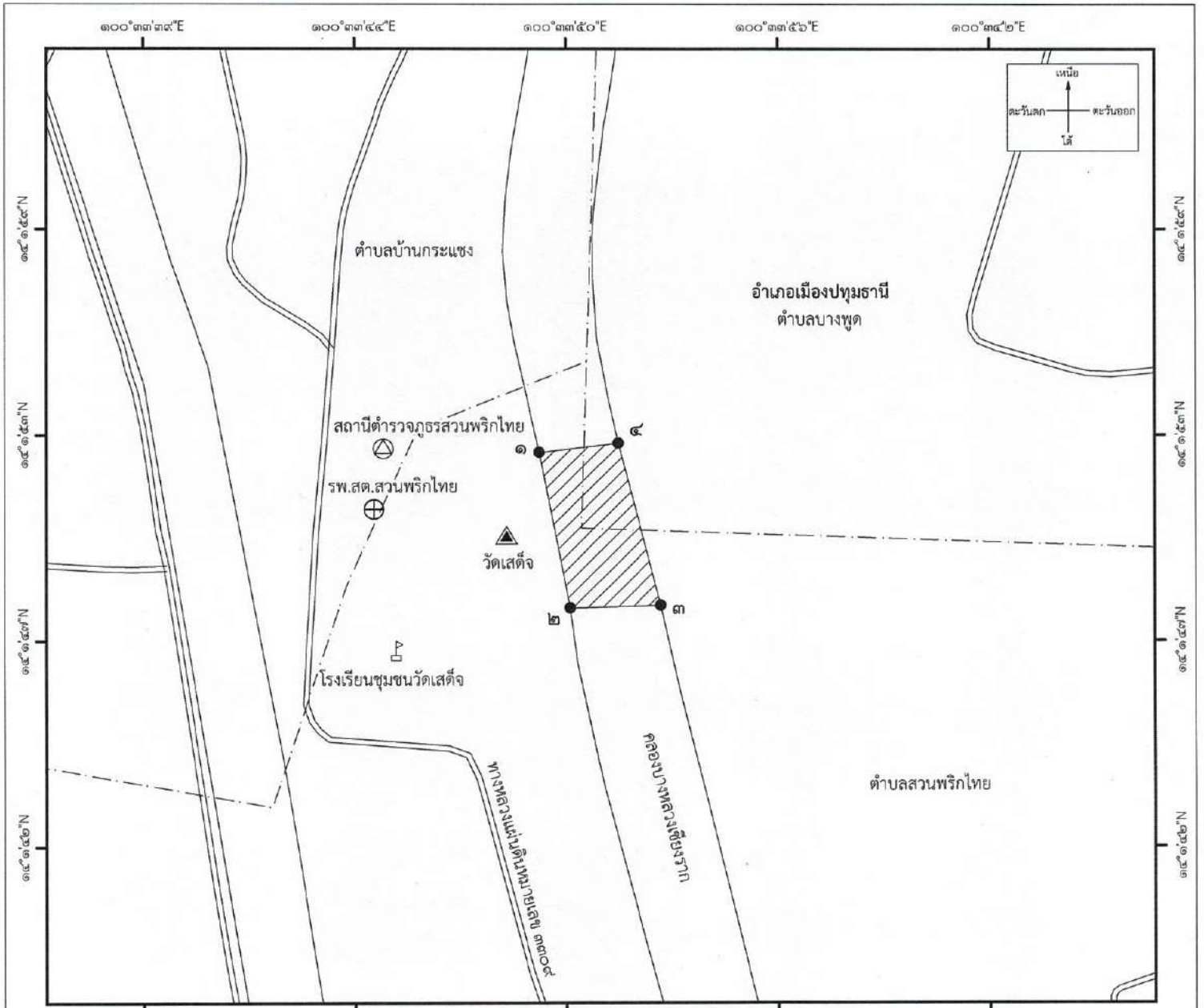
Datum : WGS1984

แผนที่ท้ายประกาศคณะกรรมการประมงประจำจังหวัดปทุมธานี
เรื่อง กำหนดเขตพื้นที่รักษาพันธุ์สัตว์น้ำ พ.ศ. ๒๕๖๗

มาตราส่วน ๑ : ๕,๐๐๐



แผนที่หมายเลข ๓/๑๒๕



เครื่องหมาย

- จุดที่กำหนด
- เขตพื้นที่รักษาพันธุ์สัตว์น้ำ
- โรงเรียน
- สถานีราชการ
- วัด
- โรงพยาบาล
- คลอง
- ถนน
- เขตตำบล

พิกัดภูมิศาสตร์

จุดที่	ละติจูดเหนือ	ลองจิจูดตะวันออก
๑	๑๕° ๑' ๕๒.๖๔๘"	๑๐๐° ๓๓' ๔๙.๕๕๐"
๒	๑๕° ๑' ๔๘.๓๓๘"	๑๐๐° ๓๓' ๕๐.๓๗๘"
๓	๑๕° ๑' ๔๘.๔๐๗"	๑๐๐° ๓๓' ๕๒.๘๕๙"
๔	๑๕° ๑' ๕๒.๙๐๐"	๑๐๐° ๓๓' ๕๑.๗๐๐"

(นายพัฒนพงศ์ ชูแสง)
ประมงจังหวัดปทุมธานี

(นายภาสกร บุญญลักษณ์)
ผู้ว่าราชการจังหวัดปทุมธานี

ประธานกรรมการประมงประจำจังหวัดปทุมธานี

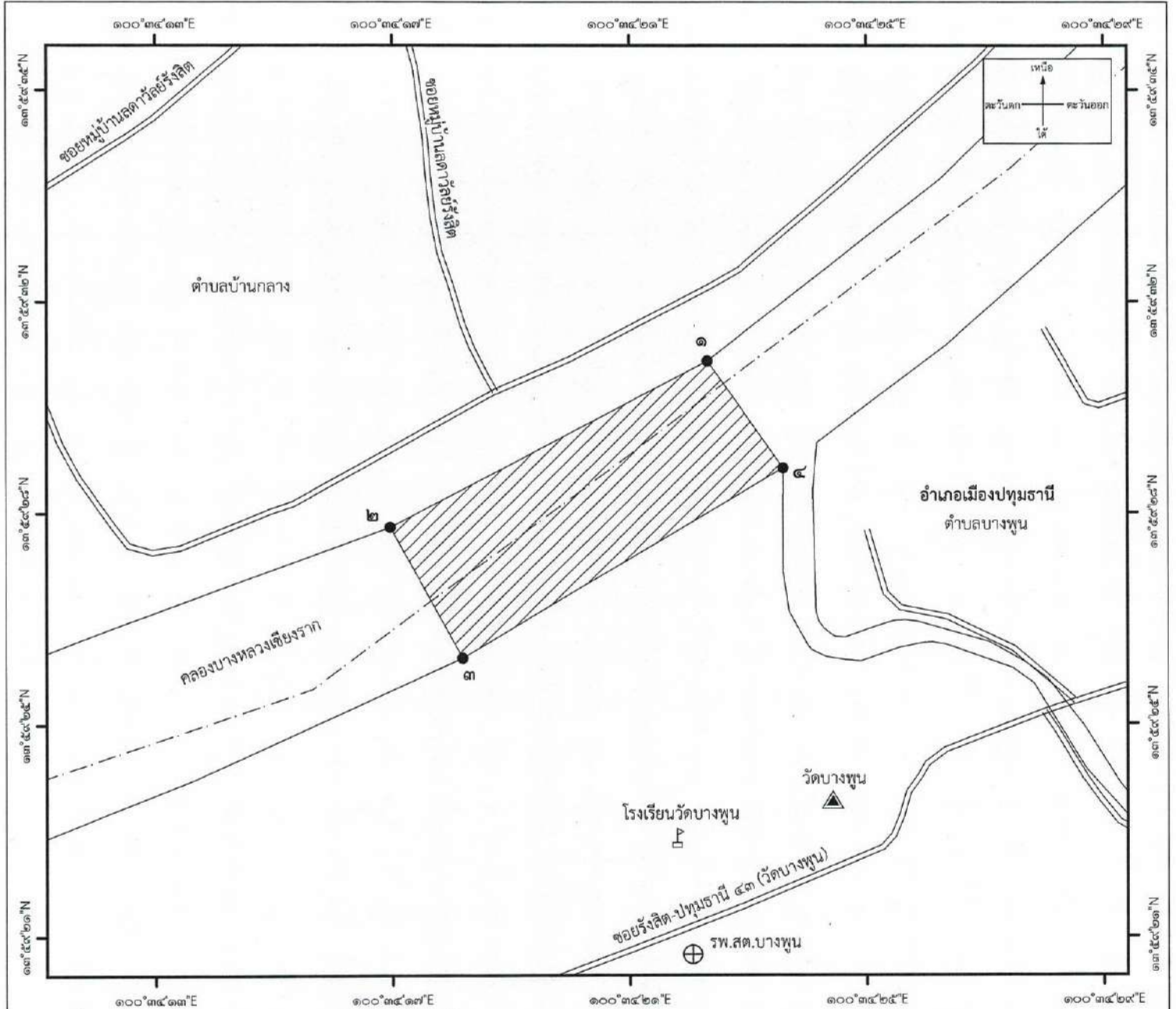
Datum : WGS1984

แผนที่ท้ายประกาศคณะกรรมการประมงประจำจังหวัดปทุมธานี
เรื่อง กำหนดเขตพื้นที่รักษาพันธุ์สัตว์น้ำ พ.ศ. ๒๕๖๗

มาตราส่วน ๑ : ๓,๐๐๐

๐ ๒๕ ๕๐ ๑๐๐ เมตร

แผนที่หมายเลข ๔/๑๒๕



เครื่องหมาย

- จุดที่กำหนด
- เขตพื้นที่รักษาพันธุ์สัตว์น้ำ
- โรงเรียน
- วัด
- โรงพยาบาล
- คลอง
- ถนน
- เขตตำบล

พิกัดภูมิศาสตร์

จุดที่	ละติจูดเหนือ	ลองจิจูดตะวันออก
๑	๑๓° ๕๙' ๓๐.๗๐๓"	๑๐๐° ๓๔' ๒๒.๕๘๐"
๒	๑๓° ๕๙' ๒๗.๘๘๑"	๑๐๐° ๓๔' ๑๗.๒๒๗"
๓	๑๓° ๕๙' ๒๕.๖๔๕"	๑๐๐° ๓๔' ๑๘.๔๔๘"
๔	๑๓° ๕๙' ๒๘.๘๘๙"	๑๐๐° ๓๔' ๒๓.๘๕๘"

(นายพัฒน์พงศ์ ชูแสง)
ประมงจังหวัดปทุมธานี

(นายภาสกร บุญญลักษณ์)
ผู้ว่าราชการจังหวัดปทุมธานี

ประธานกรรมการประมงประจำจังหวัดปทุมธานี

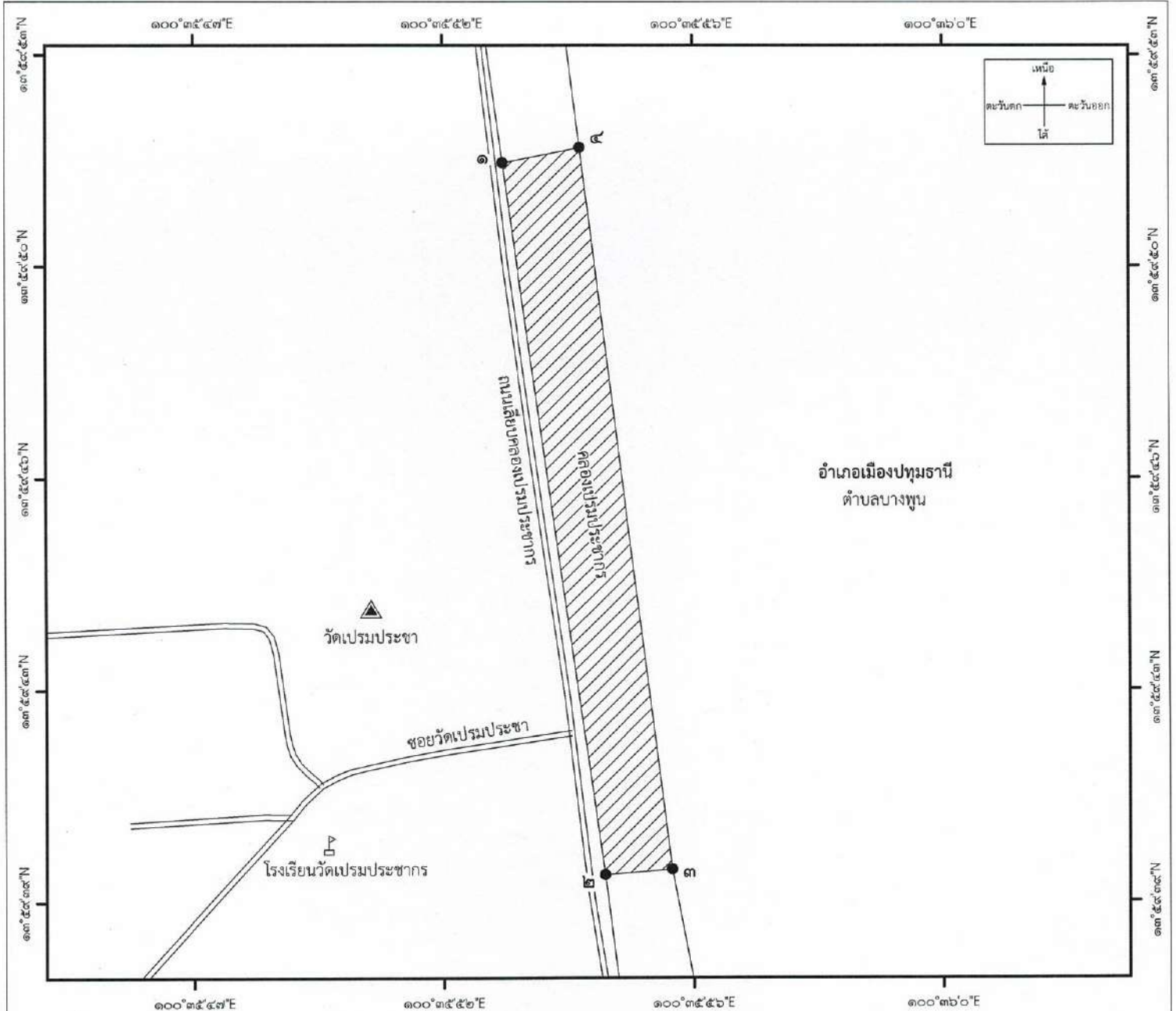
Datum : WGS1984

แผนที่ท้ายประกาศคณะกรรมการประมงประจำจังหวัดปทุมธานี
เรื่อง กำหนดเขตพื้นที่รักษาพันธุ์สัตว์น้ำ พ.ศ. ๒๕๖๗

มาตราส่วน ๑ : ๓,๐๐๐



แผนที่หมายเลข ๕/๑๒๕



เครื่องหมาย

- จุดที่กำหนด
- เขตพื้นที่รักษาพันธุ์สัตว์น้ำ
- โรงเรียน
- วัด
- คลอง
- ถนน

พิกัดภูมิศาสตร์

จุดที่	ละติจูดเหนือ	ลองจิจูดตะวันออก
๑	๑๓° ๕๙' ๕๑.๔๗๕"	๑๐๐° ๓๕' ๕๒.๖๐๙"
๒	๑๓° ๕๙' ๓๙.๓๗๙"	๑๐๐° ๓๕' ๕๕.๓๑๒"
๓	๑๓° ๕๙' ๓๙.๔๖๙"	๑๐๐° ๓๕' ๕๕.๔๔๒"
๔	๑๓° ๕๙' ๕๑.๗๓๑"	๑๐๐° ๓๕' ๕๓.๙๐๙"

(นายพัฒน์พงศ์ ชูแสง)
ประมงจังหวัดปทุมธานี

(นายภาสกร บุญญลักษณ์)
ผู้ว่าราชการจังหวัดปทุมธานี
ประธานกรรมการประมงประจำจังหวัดปทุมธานี

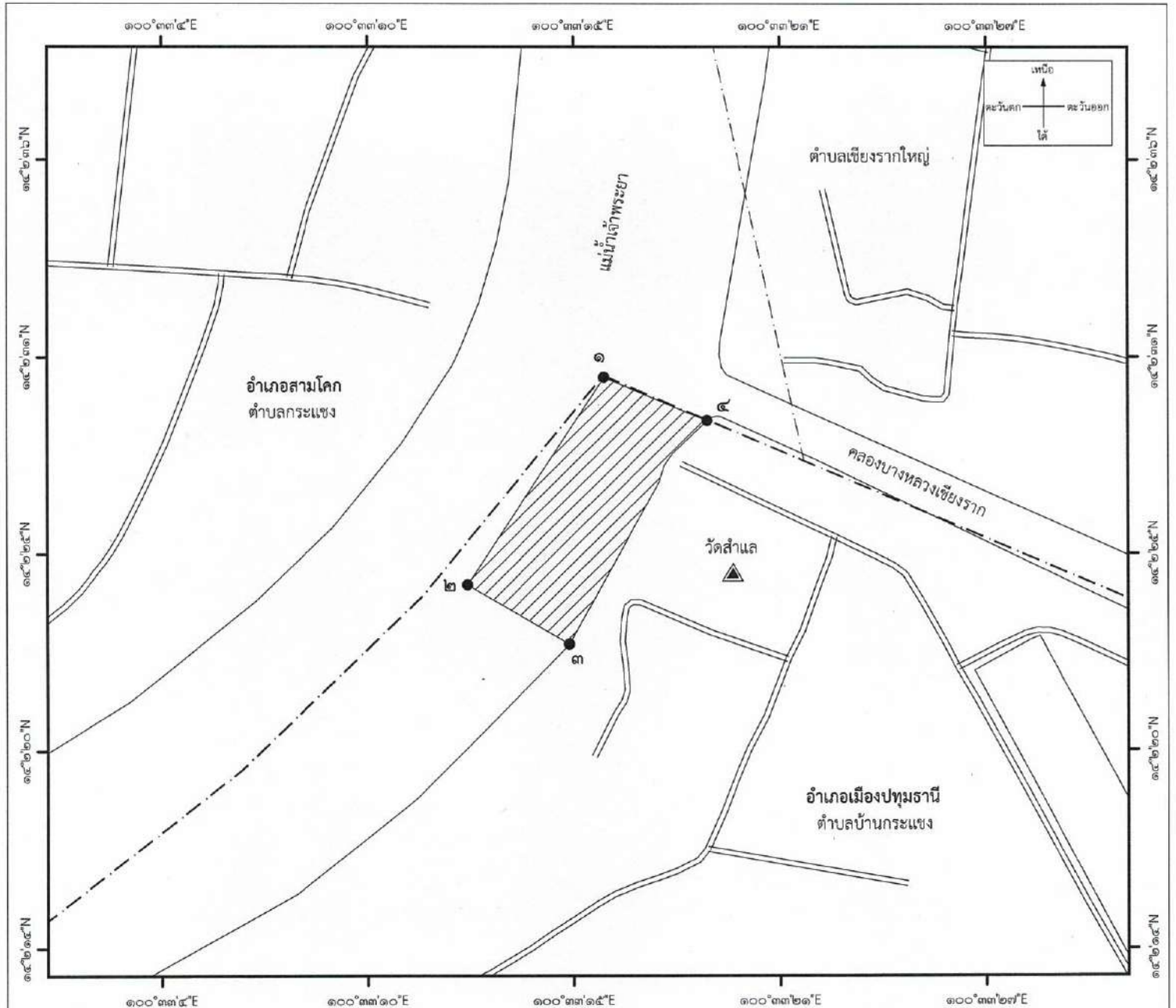
Datum : WGS1984

แผนที่ท้ายประกาศคณะกรรมการประมงประจำจังหวัดปทุมธานี
เรื่อง กำหนดเขตพื้นที่รักษาพันธุ์สัตว์น้ำ พ.ศ. ๒๕๖๗

มาตราส่วน ๑ : ๕,๐๐๐



แผนที่หมายเลข ๖/๑๒๕



เครื่องหมาย

- จุดที่กำหนด
- เขตพื้นที่รักษาพันธุ์สัตว์น้ำ
- วัด
- แม่น้ำ, คลอง
- ถนน
- เขตตำบล
- เขตอำเภอ

พิกัดภูมิศาสตร์

จุดที่	ละติจูดเหนือ	ลองจิจูดตะวันออก
๑	๑๔° ๒' ๓๐.๑๕๖"	๑๐๐° ๓๓' ๑๖.๓๓๐"
๒	๑๔° ๒' ๒๔.๒๔๕"	๑๐๐° ๓๓' ๑๒.๔๙๖"
๓	๑๔° ๒' ๒๒.๕๕๖"	๑๐๐° ๓๓' ๑๕.๓๕๘"
๔	๑๔° ๒' ๒๘.๙๓๐"	๑๐๐° ๓๓' ๑๙.๒๒๙"

(นายพัฒนาพงศ์ ชูแสง)
ประมงจังหวัดปทุมธานี

(นายภาสกร บุญฤกษ์กษม)
ผู้ว่าราชการจังหวัดปทุมธานี

ประธานกรรมการประมงประจำจังหวัดปทุมธานี

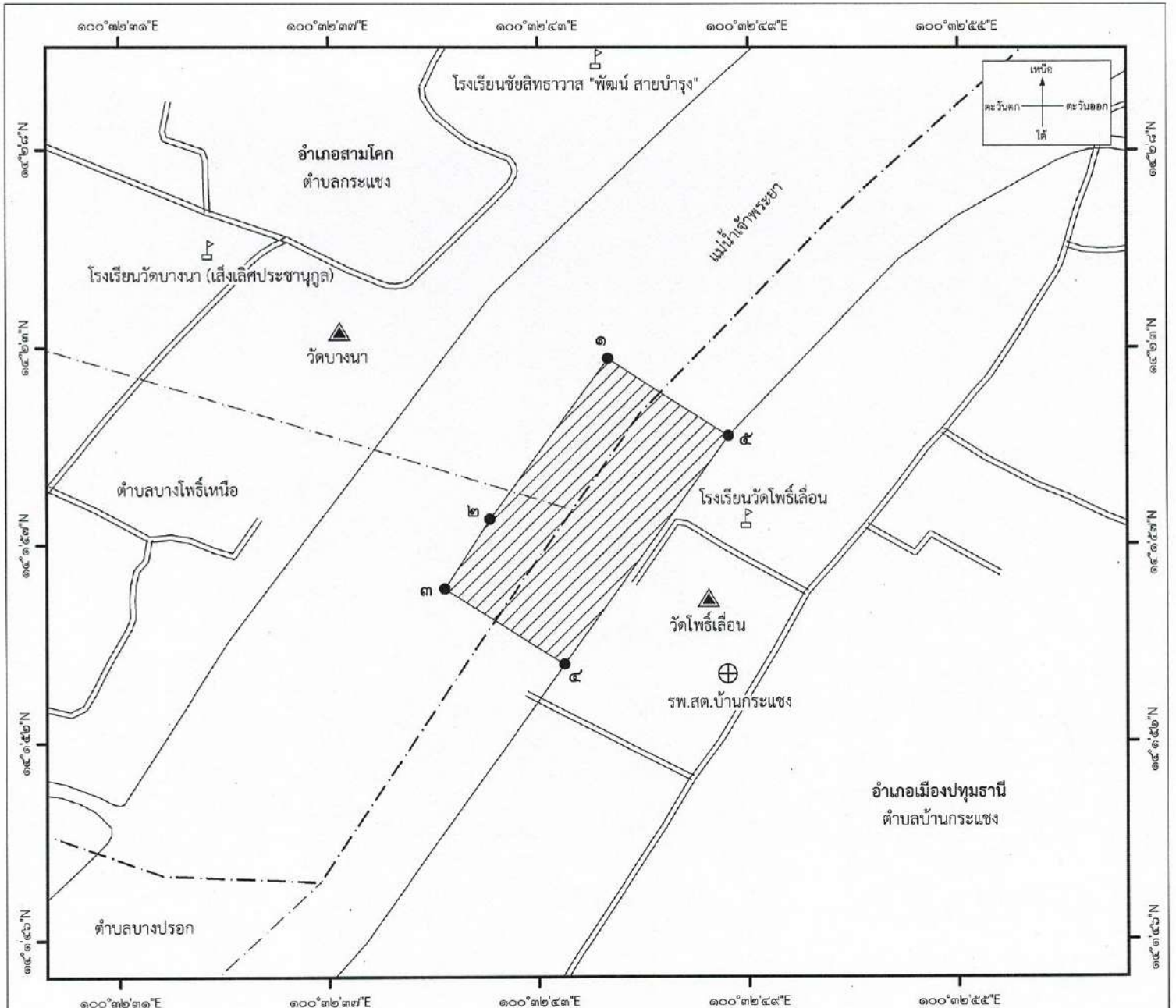
Datum : WGS1984

แผนที่ท้ายประกาศคณะกรรมการประมงประจำจังหวัดปทุมธานี
เรื่อง กำหนดเขตพื้นที่รักษาพันธุ์สัตว์น้ำ พ.ศ. ๒๕๖๗

มาตราส่วน ๑ : ๕,๐๐๐



แผนที่หมายเลข ๗/๑๒๕



เครื่องหมาย

- จุดที่กำหนดเขตพื้นที่รักษาพันธุ์สัตว์น้ำ
- โรงเรียน
- วัด
- โรงพยาบาล
- แม่น้ำ
- ถนน
- เขตตำบล
- เขตอำเภอ

พิกัดภูมิศาสตร์

จุดที่	ละติจูดเหนือ	ลองจิจูดตะวันออก
๑	๑๔° ๒' ๒.๔๑๔"	๑๐๐° ๓๒' ๔๕.๘๐๘"
๒	๑๔° ๑' ๕๗.๘๖๐"	๑๐๐° ๓๒' ๔๑.๔๘๕"
๓	๑๔° ๑' ๕๕.๘๖๖"	๑๐๐° ๓๒' ๔๐.๒๒๒"
๔	๑๔° ๑' ๕๓.๗๓๕"	๑๐๐° ๓๒' ๔๓.๕๕๐"
๕	๑๔° ๒' ๐.๒๑๘"	๑๐๐° ๓๒' ๔๘.๑๘๘"

(นายพัฒนาพงศ์ ชูแสง)
ประมงจังหวัดปทุมธานี

(นายภาสกร บุญญลักษณ์)
ผู้ว่าราชการจังหวัดปทุมธานี

ประธานกรรมการประมงประจำจังหวัดปทุมธานี

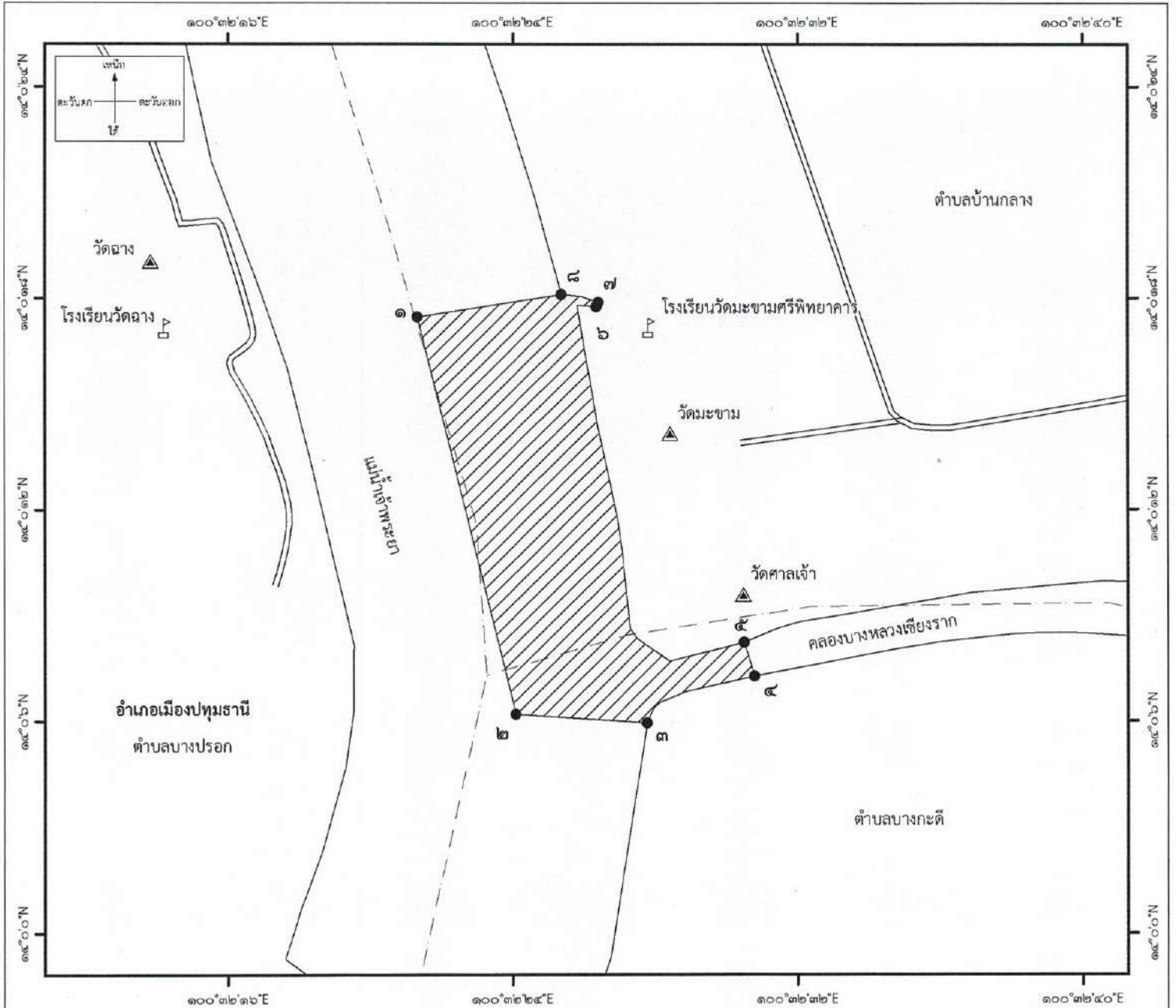
Datum : WGS1984

แผนที่ท้ายประกาศคณะกรรมการประมงประจำจังหวัดปทุมธานี
เรื่อง กำหนดเขตพื้นที่รักษาพันธุ์สัตว์น้ำ พ.ศ. ๒๕๖๗

มาตราส่วน ๑ : ๕,๐๐๐



แผนที่หมายเลข ๘/๑๒๕



เครื่องหมาย

- จุดที่กำหนด
- ▨ เขตพื้นที่รักษาพันธุ์สัตว์น้ำ
- โรงเรียน
- วัด
- แม่น้ำ, คลอง
- ถนน
- เขตตำบล

พิกัดภูมิศาสตร์

จุดที่	ละติจูดเหนือ	ลองจิจูดตะวันออก
๑	๑๔° ๐' ๑๗.๕๖๐"	๑๐๐° ๓๒' ๒๑.๓๔๐"
๒	๑๔° ๐' ๖.๑๕๒"	๑๐๐° ๓๒' ๒๔.๐๘๖"
๓	๑๔° ๐' ๕.๕๔๗"	๑๐๐° ๓๒' ๒๗.๗๗๓"
๔	๑๔° ๐' ๗.๒๖๘"	๑๐๐° ๓๒' ๓๐.๗๙๐"
๕	๑๔° ๐' ๘.๒๒๒"	๑๐๐° ๓๒' ๓๐.๕๐๒"
๖	๑๔° ๐' ๑๗.๗๕๕"	๑๐๐° ๓๒' ๒๖.๓๔๗"
๗	๑๔° ๐' ๑๗.๘๗๔"	๑๐๐° ๓๒' ๒๖.๔๐๑"
๘	๑๔° ๐' ๑๘.๐๙๔"	๑๐๐° ๓๒' ๒๕.๓๗๙"


(นายพัฒน์พงศ์ ชูแสง)
ประมงจังหวัดปทุมธานี

(นายภาสกร บุญญลักษณ์)
ผู้ว่าราชการจังหวัดปทุมธานี
ประธานกรรมการประมงประจำจังหวัดปทุมธานี

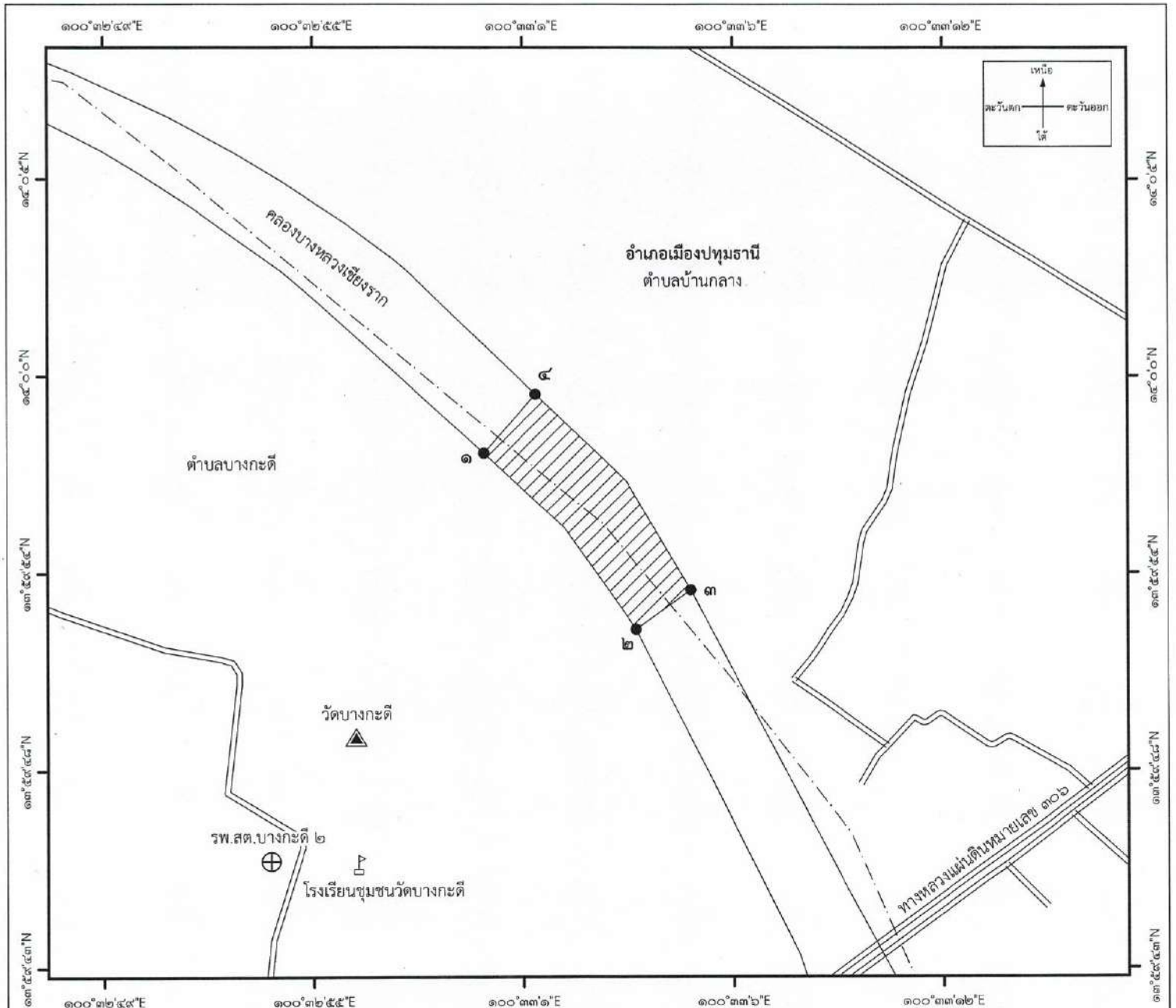
Datum : WGS1984

แผนที่ท้ายประกาศคณะกรรมการประมงประจำจังหวัดปทุมธานี
เรื่อง กำหนดเขตพื้นที่รักษาพันธุ์สัตว์น้ำ พ.ศ. ๒๕๖๗

มาตราส่วน ๑ : ๕,๐๐๐



แผนที่หมายเลข ๙/๑๒๕



เครื่องหมาย

- จุดที่กำหนดเขตพื้นที่รักษาพันธุ์สัตว์น้ำ
- โรงเรียน
- วัด
- โรงพยาบาล
- คลอง
- ถนน
- เขตตำบล

พิกัดภูมิศาสตร์

จุดที่	ละติจูดเหนือ	ลองจิจูดตะวันออก
๑	๑๓° ๕๙' ๕๗.๓๕๘"	๑๐๐° ๓๒' ๕๙.๕๖๗"
๒	๑๓° ๕๙' ๕๒.๓๓๖"	๑๐๐° ๓๓' ๓.๗๒๒"
๓	๑๓° ๕๙' ๕๓.๔๕๒"	๑๐๐° ๓๓' ๕.๒๖๐"
๔	๑๓° ๕๙' ๕๙.๐๓๒"	๑๐๐° ๓๓' ๐.๙๒๒"

(นายพัฒน์พงศ์ ชูแสง)
ประมงจังหวัดปทุมธานี

(นายภาสกร บุญญลักษม์)
ผู้ว่าราชการจังหวัดปทุมธานี
ประธานกรรมการประมงประจำจังหวัดปทุมธานี

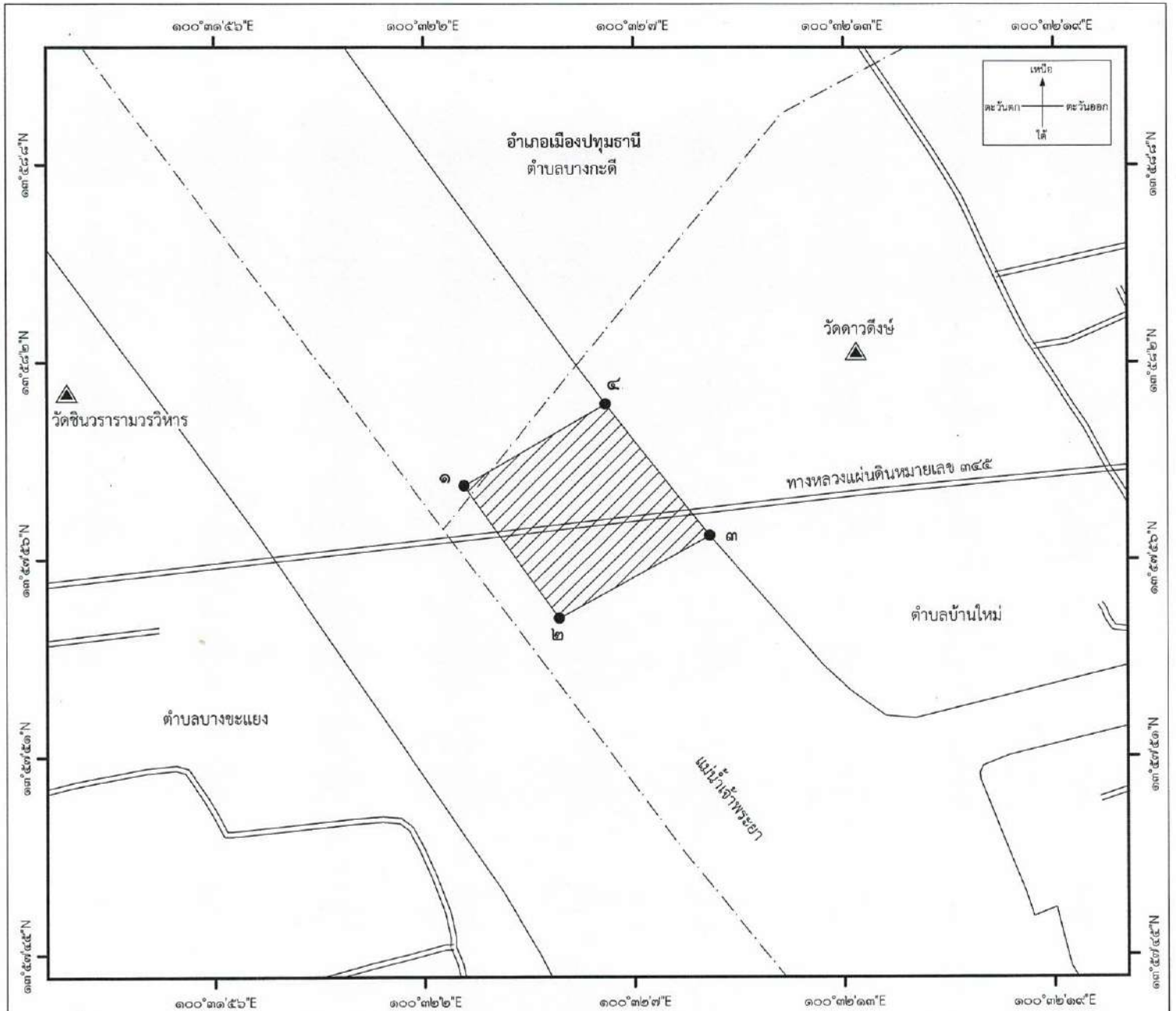
Datum : WGS1984

แผนที่ท้ายประกาศคณะกรรมการประมงประจำจังหวัดปทุมธานี
เรื่อง กำหนดเขตพื้นที่รักษาพันธุ์สัตว์น้ำ พ.ศ. ๒๕๖๗

มาตราส่วน ๑ : ๕,๐๐๐



แผนที่หมายเลข ๑๐/๑๒๕



เครื่องหมาย

- จุดที่กำหนด
- เขตพื้นที่รักษาพันธุ์สัตว์น้ำ
- วัด
- แม่น้ำ
- ถนน
- เขตตำบล

พิกัดภูมิศาสตร์

จุดที่	ละติจูดเหนือ	ลองจิจูดตะวันออก
๑	๑๓° ๕๗' ๕๘.๔๒๔"	๑๐๐° ๓๒' ๒.๖๘๑"
๒	๑๓° ๕๗' ๕๔.๖๕๕"	๑๐๐° ๓๒' ๕.๓๕๙"
๓	๑๓° ๕๗' ๕๗.๐๑๐"	๑๐๐° ๓๒' ๙.๕๘๖"
๔	๑๓° ๕๘' ๐.๗๒๘"	๑๐๐° ๓๒' ๖.๖๕๕"

(นายพัฒนพงศ์ ชูแสง)
ประมงจังหวัดปทุมธานี

(นายภาสกร บุญญลักษณ์)
ผู้ว่าราชการจังหวัดปทุมธานี

ประธานกรรมการประมงประจำจังหวัดปทุมธานี

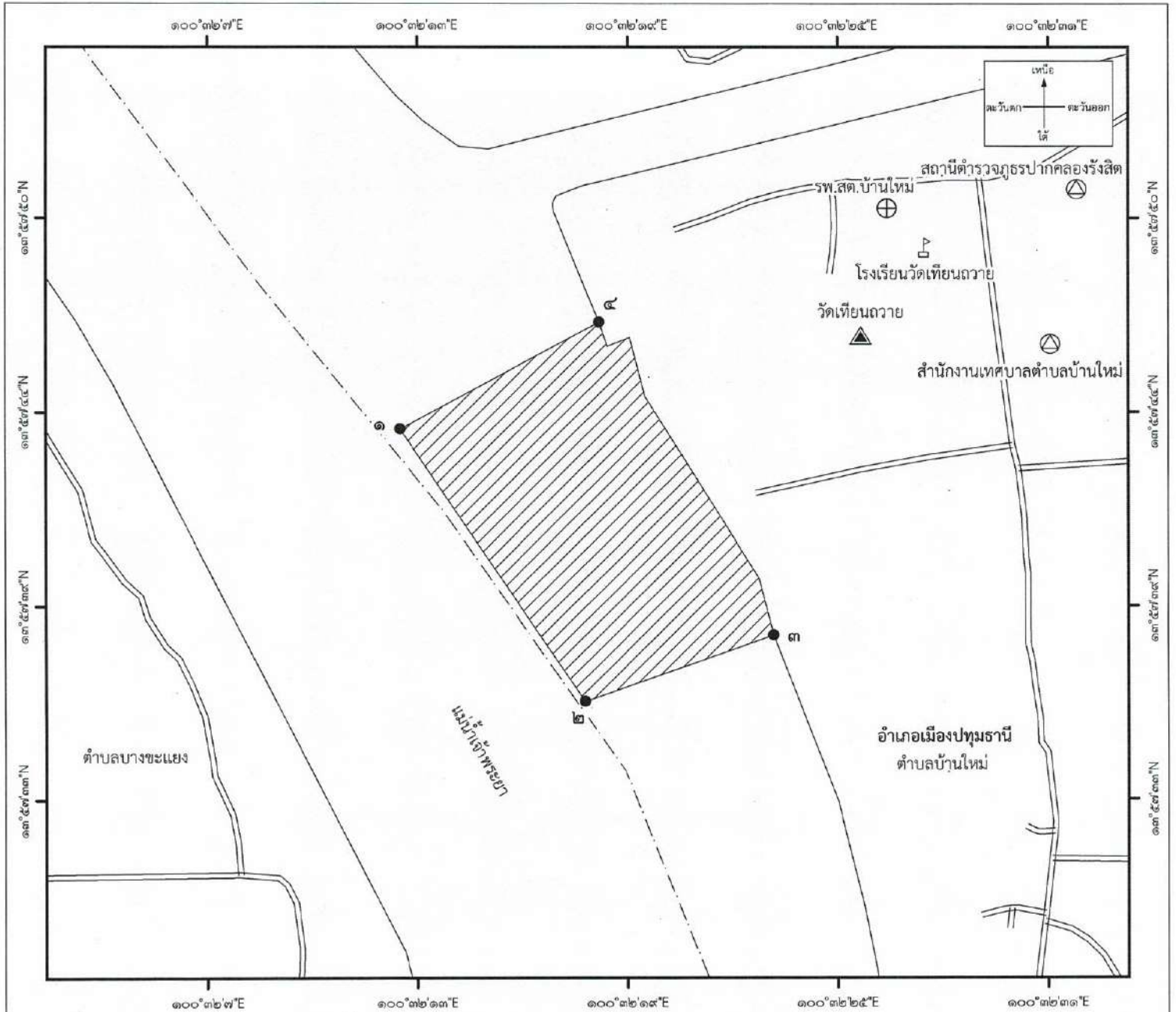
Datum : WGS1984

แผนที่ท้ายประกาศคณะกรรมการประมงประจำจังหวัดปทุมธานี
เรื่อง กำหนดเขตพื้นที่รักษาพันธุ์สัตว์น้ำ พ.ศ. ๒๕๖๗

มาตราส่วน ๑ : ๕,๐๐๐



แผนที่หมายเลข ๑๑/๑๒๕



เครื่องหมาย

- จุดที่กำหนด
- เขตพื้นที่รักษาพันธุ์สัตว์น้ำ
- โรงเรียน
- สถานีราชการ
- วัด
- โรงพยาบาล
- แม่น้ำ
- ถนน
- เขตตำบล

พิกัดภูมิศาสตร์

จุดที่	ละติจูดเหนือ	ลองจิจูดตะวันออก
๑	๑๓° ๕๗' ๔๓.๘๕๕"	๑๐๐° ๓๒' ๑๒.๘๖๙"
๒	๑๓° ๕๗' ๓๖.๑๓๓"	๑๐๐° ๓๒' ๑๘.๐๖๗"
๓	๑๓° ๕๗' ๓๘.๐๐๕"	๑๐๐° ๓๒' ๒๓.๓๕๙"
๔	๑๓° ๕๗' ๔๖.๘๘๖"	๑๐๐° ๓๒' ๑๘.๕๕๖"

(นายพัฒนพงศ์ ชูแสง)
ประมงจังหวัดปทุมธานี

(นายภาสกร บุญญลักษณ์)
ผู้ว่าราชการจังหวัดปทุมธานี

ประธานกรรมการประมงประจำจังหวัดปทุมธานี

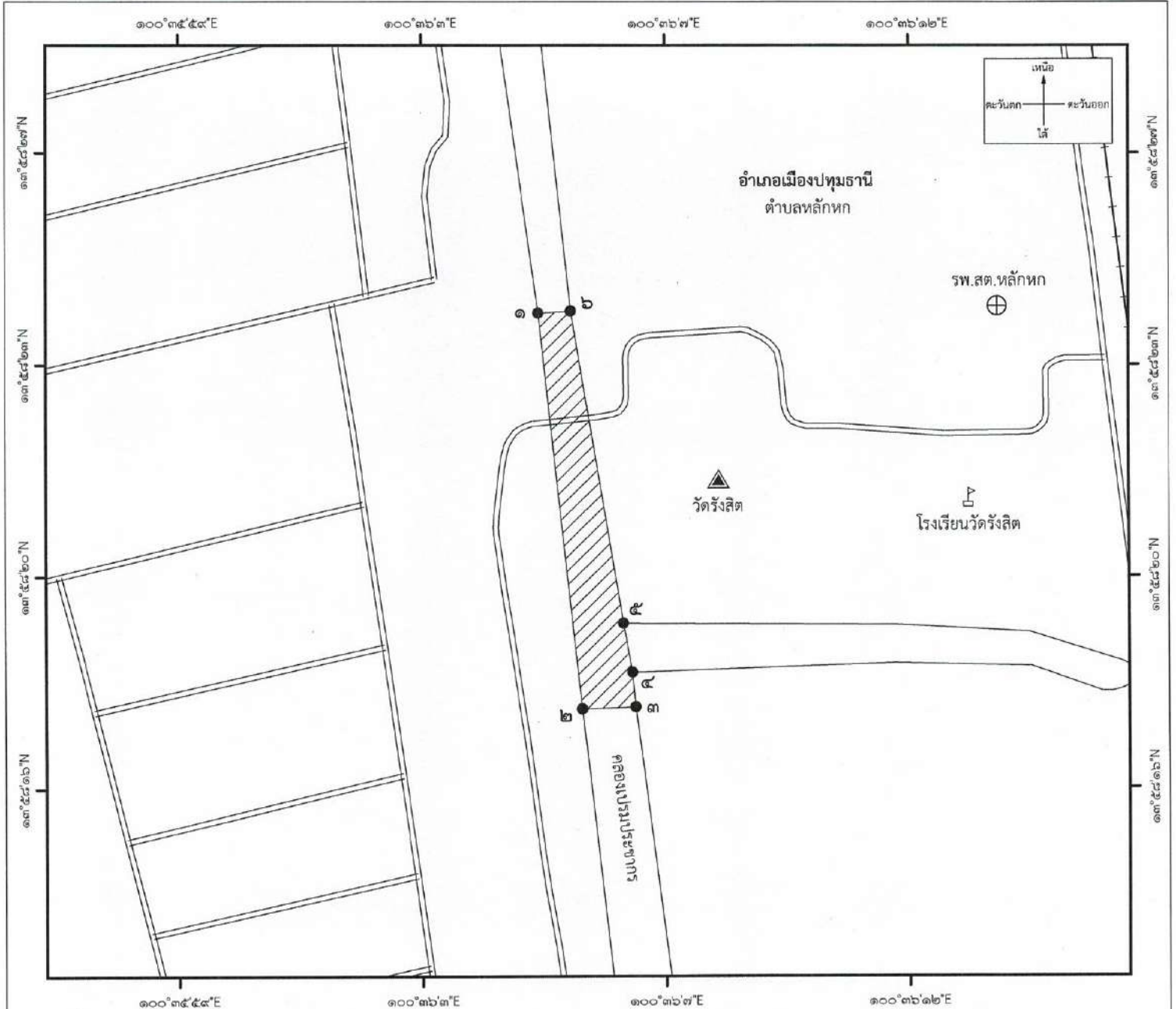
Datum : WGS1984

แผนที่ท้ายประกาศคณะกรรมการประมงประจำจังหวัดปทุมธานี
เรื่อง กำหนดเขตพื้นที่รักษาพันธุ์สัตว์น้ำ พ.ศ. ๒๕๖๗

มาตราส่วน ๑ : ๓,๐๐๐

๐ ๒๕ ๕๐ ๑๐๐ เมตร

แผนที่หมายเลข ๑๒/๑๒๕



เครื่องหมาย

- จุดที่กำหนด
- เขตพื้นที่รักษาพันธุ์สัตว์น้ำ
- โรงเรียน
- วัด
- โรงพยาบาล
- คลอง
- ทางรถไฟ
- ถนน

พิกัดภูมิศาสตร์

จุดที่	ละติจูดเหนือ	ลองจิจูดตะวันออก
๑	๑๓° ๕๘' ๒๔.๑๙๓"	๑๐๐° ๓๖' ๕.๓๐๓"
๒	๑๓° ๕๘' ๑๗.๔๖๑"	๑๐๐° ๓๖' ๖.๐๒๖"
๓	๑๓° ๕๘' ๑๗.๔๙๔"	๑๐๐° ๓๖' ๖.๙๒๖"
๔	๑๓° ๕๘' ๑๘.๐๘๔"	๑๐๐° ๓๖' ๖.๘๗๒"
๕	๑๓° ๕๘' ๑๘.๙๑๙"	๑๐๐° ๓๖' ๖.๗๑๘"
๖	๑๓° ๕๘' ๒๔.๒๒๙"	๑๐๐° ๓๖' ๕.๘๕๐"

(นายพัฒน์พงศ์ ชูแสง)
ประมงจังหวัดปทุมธานี

(นายภาสกร บุญญลักษณ์)
ผู้ว่าราชการจังหวัดปทุมธานี

ประธานกรรมการประมงประจำจังหวัดปทุมธานี

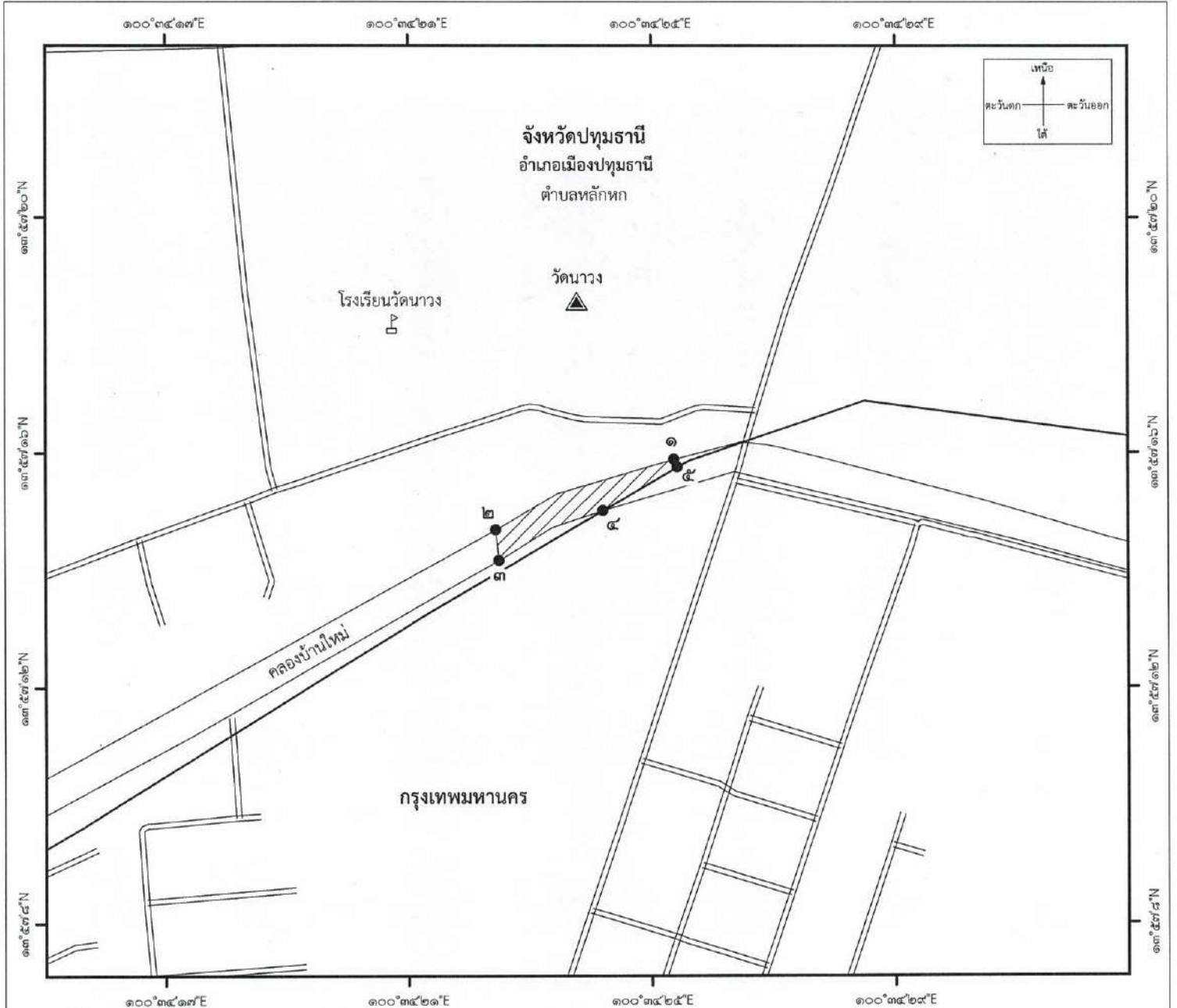
Datum : WGS1984

แผนที่ท้ายประกาศคณะกรรมการประมงประจำจังหวัดปทุมธานี
เรื่อง กำหนดเขตพื้นที่รักษาพันธุ์สัตว์น้ำ พ.ศ. ๒๕๖๗

มาตราส่วน ๑ : ๓,๐๐๐

๐ ๒๕ ๕๐ ๑๐๐
เมตร

แผนที่หมายเลข ๑๓/๑๒๕



เครื่องหมาย

- จุดที่กำหนด
- เขตพื้นที่รักษาพันธุ์สัตว์น้ำ
- โรงเรียน
- วัด
- คลอง
- ถนน
- เขตจังหวัด

พิกัดภูมิศาสตร์

จุดที่	ละติจูดเหนือ	ลองจิจูดตะวันออก
๑	๑๓° ๕๗' ๑๖.๓๕๑"	๑๐๐° ๓๔' ๒๕.๓๑๓"
๒	๑๓° ๕๗' ๑๕.๑๕๙"	๑๐๐° ๓๔' ๒๒.๓๐๗"
๓	๑๓° ๕๗' ๑๔.๖๓๐"	๑๐๐° ๓๔' ๒๒.๓๖๑"
๔	๑๓° ๕๗' ๑๕.๔๗๒"	๑๐๐° ๓๔' ๒๔.๑๑๒"
๕	๑๓° ๕๗' ๑๖.๒๑๗"	๑๐๐° ๓๔' ๒๕.๓๖๙"

(นายพัฒน์พงศ์ ชูแสง)
ประมงจังหวัดปทุมธานี

(นายภาสกร บุญญลักษม์)
ผู้ว่าราชการจังหวัดปทุมธานี

ประธานกรรมการประมงประจำจังหวัดปทุมธานี

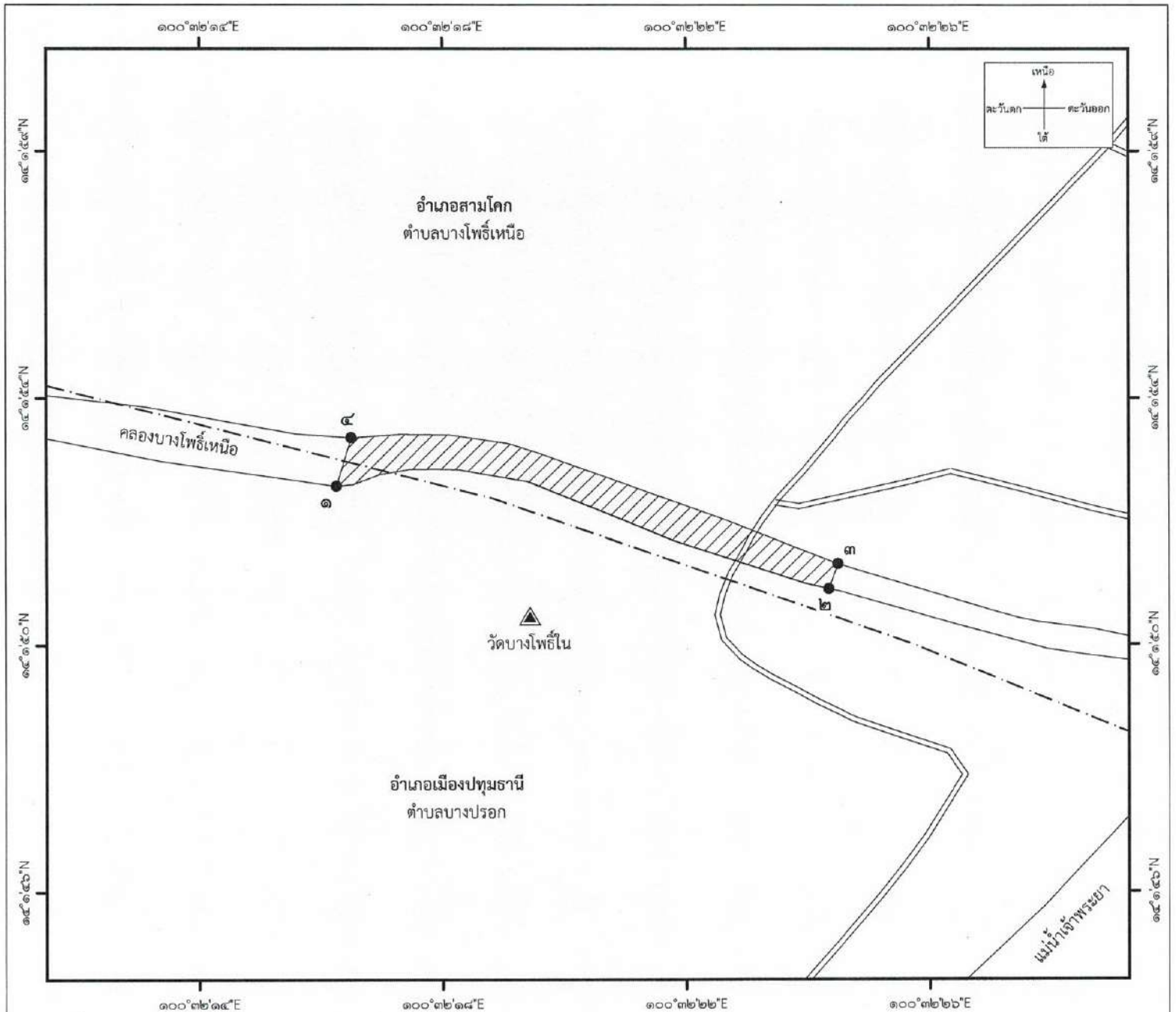
Datum : WGS1984

แผนที่ท้ายประกาศคณะกรรมการประมงประจำจังหวัดปทุมธานี
เรื่อง กำหนดเขตพื้นที่รักษาพันธุ์สัตว์น้ำ พ.ศ. ๒๕๖๗

มาตราส่วน ๑ : ๓,๐๐๐

๐ ๒๕ ๕๐ ๑๐๐ เมตร

แผนที่หมายเลข ๑๔/๑๒๕



เครื่องหมาย

- จุดที่กำหนด
- เขตพื้นที่รักษาพันธุ์สัตว์น้ำ
- วัด
- แม่น้ำ, คลอง
- ถนน
- เขตอำเภอ

พิกัดภูมิศาสตร์

จุดที่	ละติจูดเหนือ	ลองจิจูดตะวันออก
๑	๑๔° ๑' ๕๒.๙๓๖"	๑๐๐° ๓๒' ๑๖.๐๔๔"
๒	๑๔° ๑' ๕๓.๑๘๒"	๑๐๐° ๓๒' ๒๔.๓๓๘"
๓	๑๔° ๑' ๕๓.๖๑๔"	๑๐๐° ๓๒' ๒๔.๔๙๓"
๔	๑๔° ๑' ๕๓.๗๖๗"	๑๐๐° ๓๒' ๑๖.๒๙๒"

(นายพัฒนพงศ์ ชูแสง)
ประมงจังหวัดปทุมธานี

(นายภาสกร บุญฤกษ์)
ผู้ว่าราชการจังหวัดปทุมธานี

ประธานกรรมการประมงประจำจังหวัดปทุมธานี

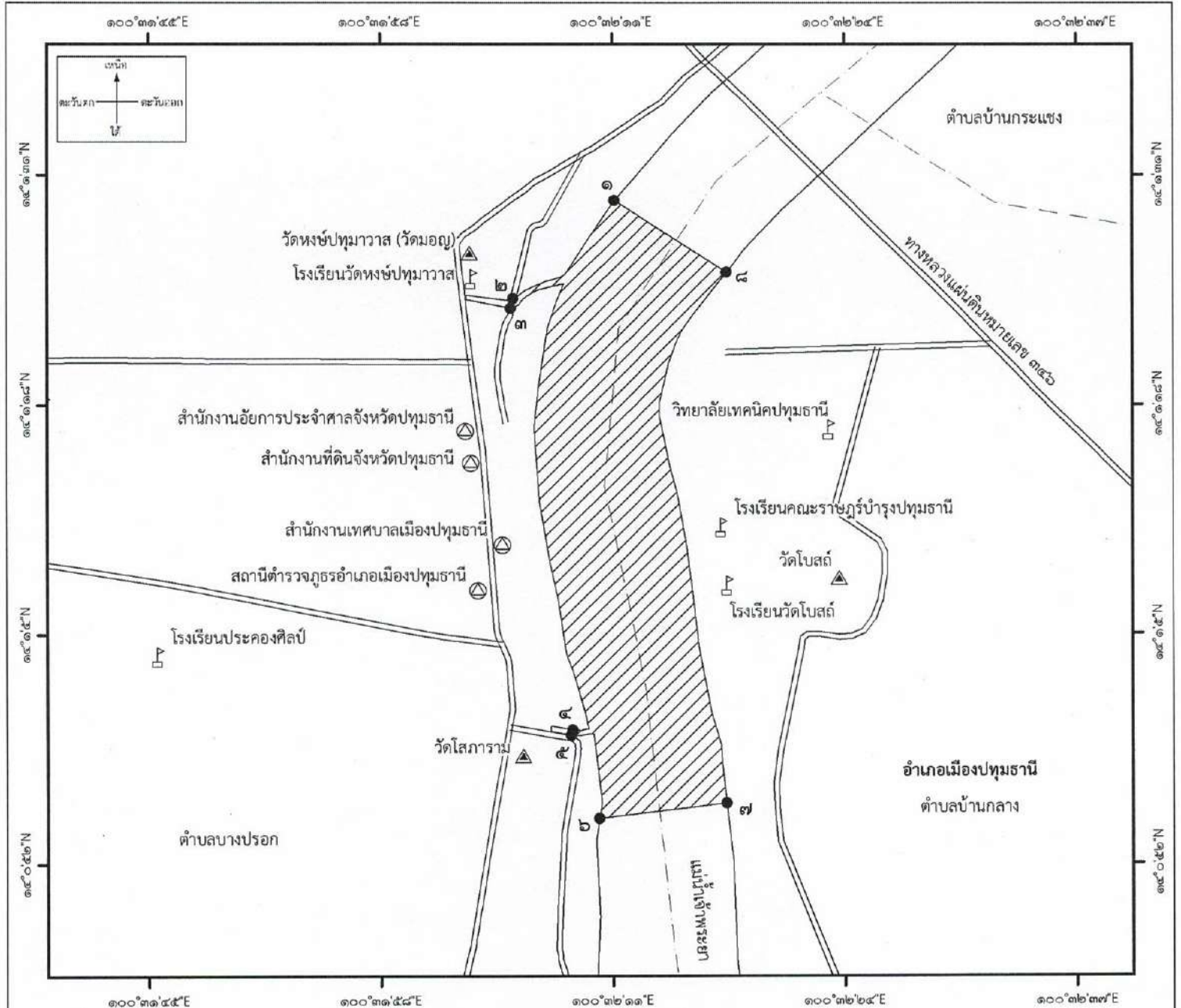
Datum : WGS1984

แผนที่ท้ายประกาศคณะกรรมการประมงประจำจังหวัดปทุมธานี
เรื่อง กำหนดเขตพื้นที่รักษาพันธุ์สัตว์น้ำ พ.ศ. ๒๕๖๗

มาตราส่วน ๑ : ๑๐,๐๐๐



แผนที่หมายเลข ๑๕/๑๒๕



เครื่องหมาย

- จุดที่กำหนด
- ▨ เขตพื้นที่รักษาพันธุ์สัตว์น้ำ
- 🏫 โรงเรียน
- ⊗ สถานที่ราชการ
- ⚙️ วัด
- ~ แม่น้ำ
- == ถนน
- - - เขตตำบล

พิกัดภูมิศาสตร์

จุดที่	ละติจูดเหนือ	ลองจิจูดตะวันออก
๑	๑๔° ๑' ๒๔.๕๓๖"	๑๐๐° ๓๒' ๑๑.๑๒๓"
๒	๑๔° ๑' ๒๓.๗๗๓"	๑๐๐° ๓๒' ๕.๔๖๐"
๓	๑๔° ๑' ๒๓.๔๓๔"	๑๐๐° ๓๒' ๕.๓๓๔"
๔	๑๔° ๐' ๕๕.๕๗๖"	๑๐๐° ๓๒' ๘.๗๖๕"
๕	๑๔° ๐' ๕๕.๒๗๘"	๑๐๐° ๓๒' ๘.๖๘๘"
๖	๑๔° ๐' ๕๕.๕๖๑"	๑๐๐° ๓๒' ๑๐.๒๕๒"
๗	๑๔° ๑' ๒๕.๔๕๑"	๑๐๐° ๓๒' ๑๗.๔๐๘"
๘	๑๔° ๐' ๕๕.๔๐๐"	๑๐๐° ๓๒' ๑๗.๓๘๖"

Datum : WGS1984

(นายพัฒน์พงศ์ ชูแสง)
ประมงจังหวัดปทุมธานี

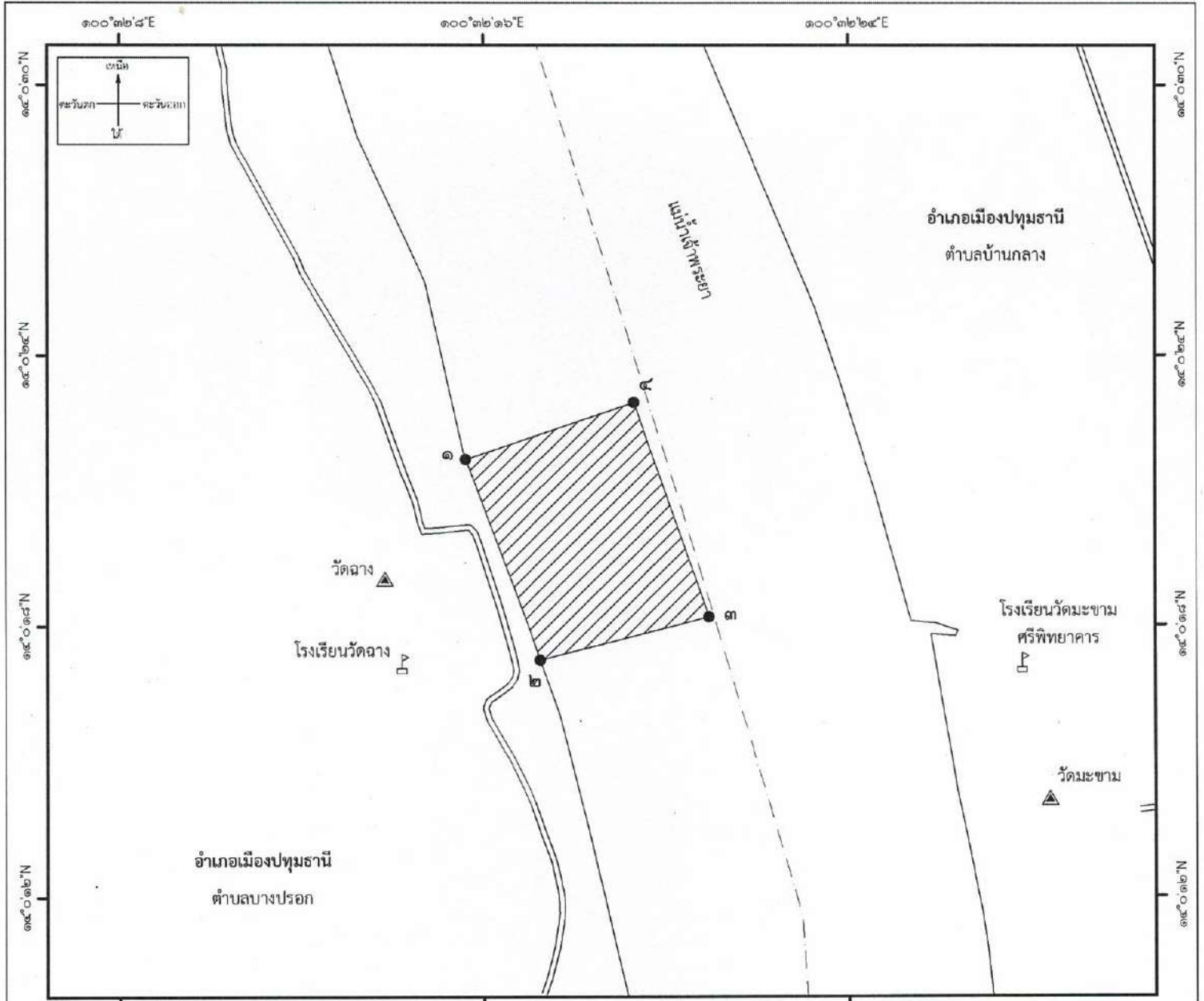
(นายภาสกร บุญญลักษณ์)
ผู้ว่าราชการจังหวัดปทุมธานี
ประธานกรรมการประมงประจำจังหวัดปทุมธานี

แผนที่ท้ายประกาศคณะกรรมการประมงประจำจังหวัดปทุมธานี
เรื่อง กำหนดเขตพื้นที่รักษาพันธุ์สัตว์น้ำ พ.ศ. ๒๕๖๗

มาตราส่วน ๑ : ๕,๐๐๐



แผนที่หมายเลข ๑๖/๑๒๕



เครื่องหมาย

- จุดที่กำหนด
- ▨ เขตพื้นที่รักษาพันธุ์สัตว์น้ำ
- ▭ โรงเรียน
- ▲ วัด
- ~ แม่น้ำ
- == ถนน
- - - เขตตำบล

พิกัดภูมิศาสตร์

จุดที่	ละติจูดเหนือ	ลองจิจูดตะวันออก
๑	๑๔° ๐' ๒๑.๖๘๖"	๑๐๐° ๓๒' ๑๕.๖๑๓"
๒	๑๔° ๐' ๑๗.๒๓๐"	๑๐๐° ๓๒' ๑๗.๒๔๗"
๓	๑๔° ๐' ๑๘.๑๘๗"	๑๐๐° ๓๒' ๒๐.๙๔๔"
๔	๑๔° ๐' ๒๒.๙๕๐"	๑๐๐° ๓๒' ๑๘.๒๙๕"

(นายพัฒนพงศ์ ชูแสง)
ประมงจังหวัดปทุมธานี

(นายภาสกร บุญญลักษณ์)
ผู้ว่าราชการจังหวัดปทุมธานี
ประธานกรรมการประมงประจำจังหวัดปทุมธานี

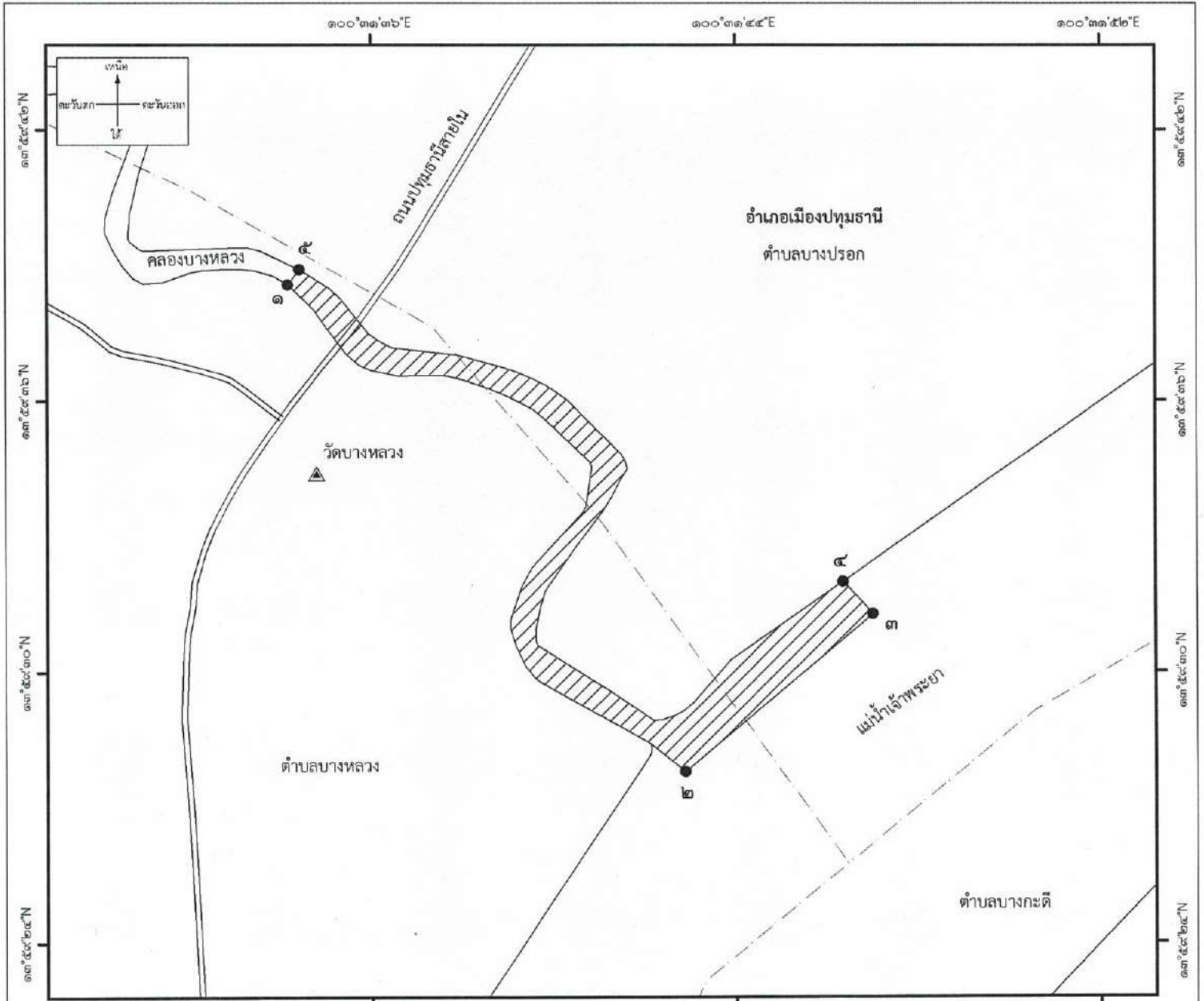
Datum : WGS1984

แผนที่ท้ายประกาศคณะกรรมการประมงประจำจังหวัดปทุมธานี
เรื่อง กำหนดเขตพื้นที่รักษาพันธุ์สัตว์น้ำ พ.ศ. ๒๕๖๗

มาตราส่วน ๑ : ๔,๐๐๐



แผนที่หมายเลข ๑๗/๑๒๕



เครื่องหมาย

- จุดที่กำหนด
- ▨ เขตพื้นที่รักษาพันธุ์สัตว์น้ำ
- ▲ วัด
- ~ แม่น้ำ, คลอง
- == ถนน
- - - เขตตำบล

พิกัดภูมิศาสตร์

จุดที่	ละติจูดเหนือ	ลองจิจูดตะวันออก
๑	๑๓° ๕๙' ๓๘.๕๖๙"	๑๐๐° ๓๑' ๓๔.๑๘๓"
๒	๑๓° ๕๙' ๒๗.๗๖๙"	๑๐๐° ๓๑' ๔๒.๘๙๙"
๓	๑๓° ๕๙' ๓๑.๒๖๘"	๑๐๐° ๓๑' ๔๗.๐๑๗"
๔	๑๓° ๕๙' ๓๑.๙๘๑"	๑๐๐° ๓๑' ๔๖.๓๕๘"
๕	๑๓° ๕๙' ๓๘.๙๐๘"	๑๐๐° ๓๑' ๓๔.๔๓๒"

(นายพัฒนพงศ์ ชูแสง)
ประมงจังหวัดปทุมธานี

(นายภาสกร บุญลักษณ์)
ผู้ว่าราชการจังหวัดปทุมธานี
ประธานกรรมการประมงประจำจังหวัดปทุมธานี

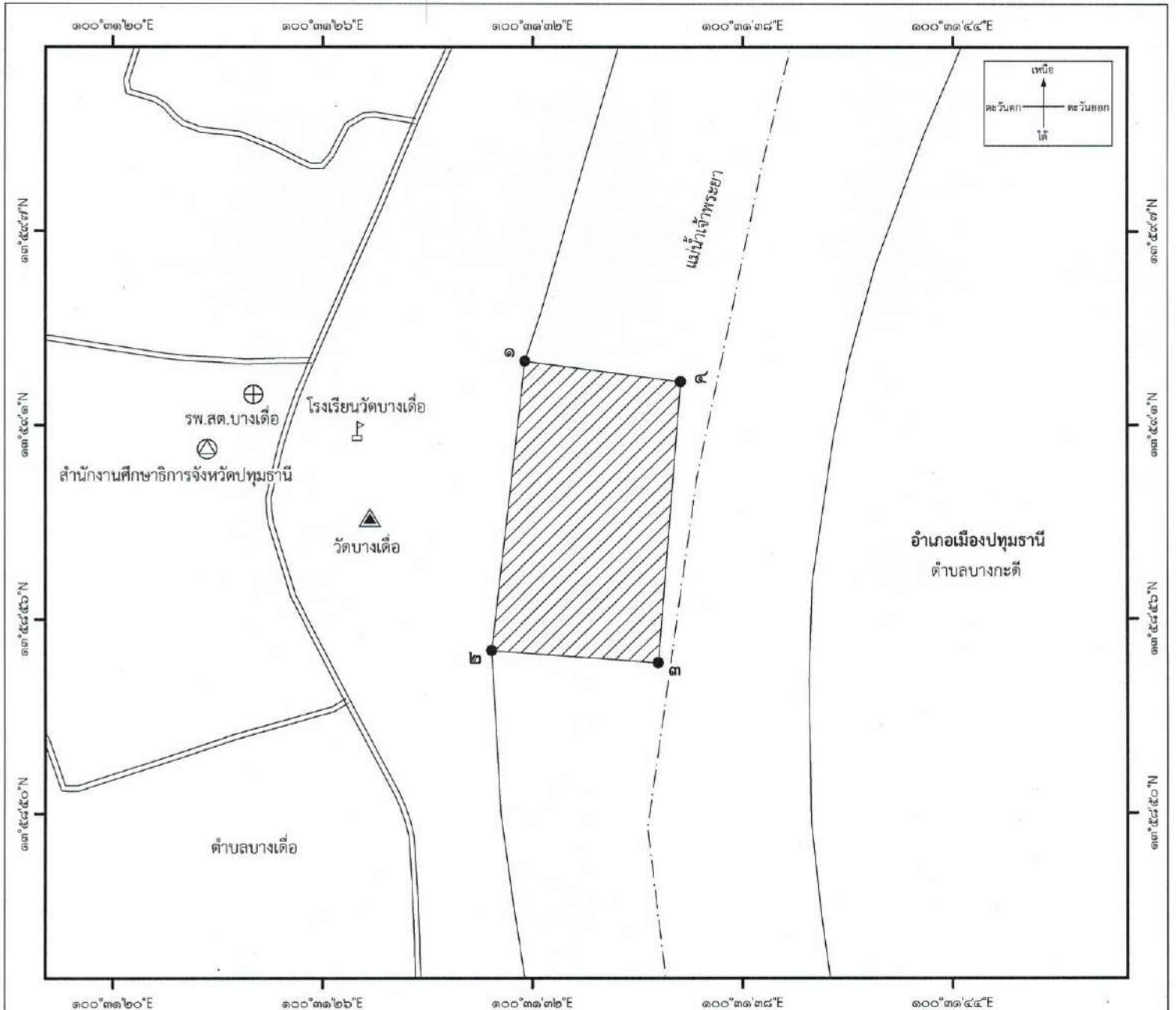
Datum : WGS1984

แผนที่ท้ายประกาศคณะกรรมการประมงประจำจังหวัดปทุมธานี
เรื่อง กำหนดเขตพื้นที่รักษาพันธุ์สัตว์น้ำ พ.ศ. ๒๕๖๗

มาตราส่วน ๑ : ๕,๐๐๐



แผนที่หมายเลข ๑๘/๑๒๕



เครื่องหมาย

- จุดที่กำหนด
- เขตพื้นที่รักษาพันธุ์สัตว์น้ำ
- โรงเรียน
- สถานที่ราชการ
- วัด
- โรงพยาบาล
- แม่น้ำ
- ถนน
- เขตตำบล

พิกัดภูมิศาสตร์

จุดที่	ละติจูดเหนือ	ลองจิจูดตะวันออก
๑	๑๓° ๕๙' ๓.๑๕๒"	๑๐๐° ๓๑' ๓๑.๘๔๗"
๒	๑๓° ๕๘' ๕๔.๙๔๔"	๑๐๐° ๓๑' ๓๐.๙๐๗"
๓	๑๓° ๕๘' ๕๔.๕๙๙"	๑๐๐° ๓๑' ๓๕.๕๘๔"
๔	๑๓° ๕๙' ๒.๕๖๒"	๑๐๐° ๓๑' ๓๖.๒๑๐"

(นายพัฒนพงศ์ ชูแสง)
ประมงจังหวัดปทุมธานี

(นายภาสกร บุญญลักษม์)
ผู้ว่าราชการจังหวัดปทุมธานี

ประธานกรรมการประมงประจำจังหวัดปทุมธานี

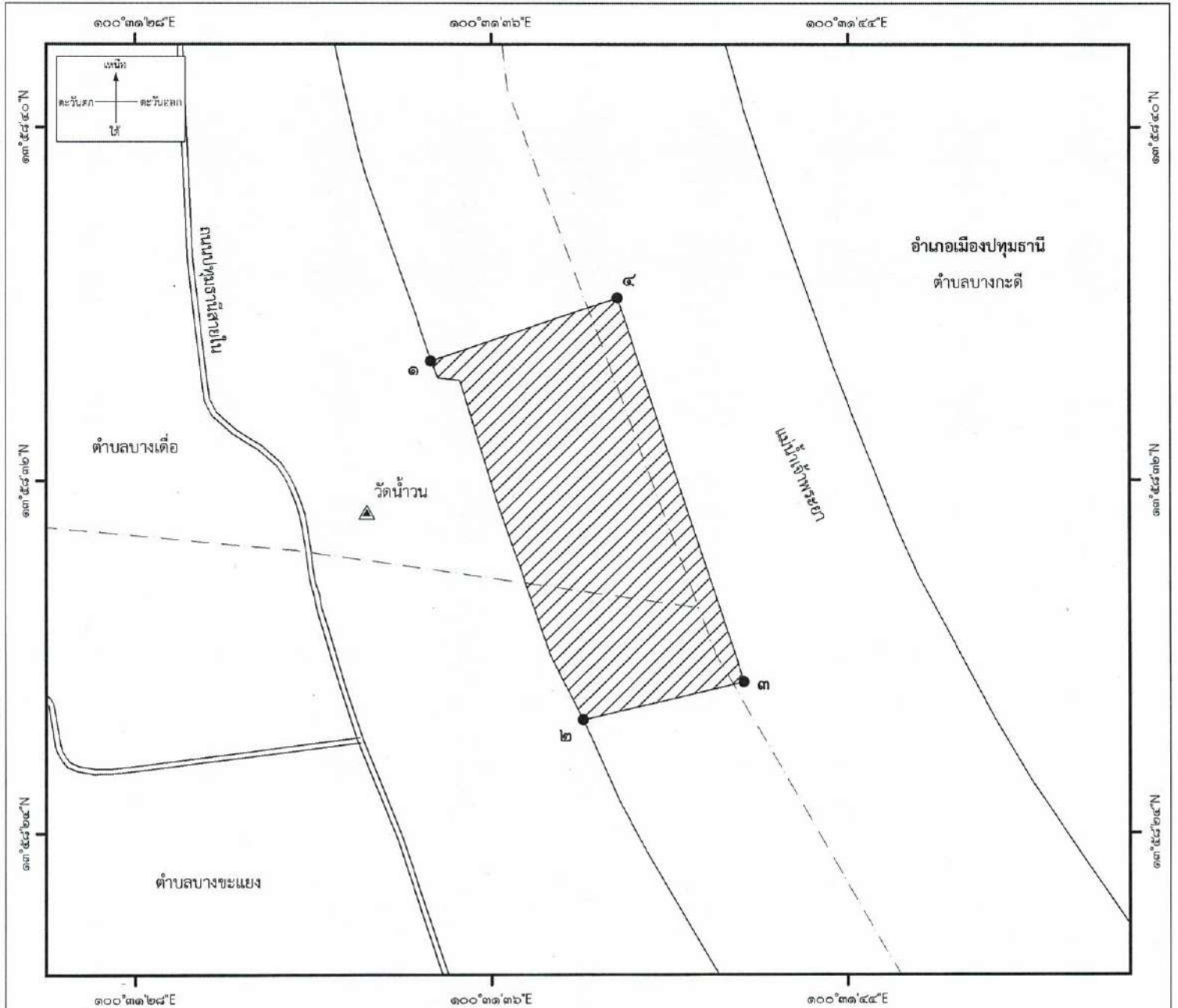
Datum : WGS1984

แผนที่ท้ายประกาศคณะกรรมการประมงประจำจังหวัดปทุมธานี
เรื่อง กำหนดเขตพื้นที่รักษาพันธุ์สัตว์น้ำ พ.ศ. ๒๕๖๗

มาตราส่วน ๑ : ๔,๐๐๐



แผนที่หมายเลข ๑๙/๑๒๕



เครื่องหมาย

- จุดที่กำหนด
- ▨ เขตพื้นที่รักษาพันธุ์สัตว์น้ำ
- ▲ วัด
- ~ แม่น้ำ
- == ถนน
- - - เขตตำบล

พิกัดภูมิศาสตร์

จุดที่	ละติจูดเหนือ	ลองจิจูดตะวันออก
๑	๑๓° ๕๘' ๓๔.๖๘๗"	๑๐๐° ๓๑' ๓๔.๖๕๕"
๒	๑๓° ๕๘' ๒๖.๕๔๙"	๑๐๐° ๓๑' ๓๘.๐๖๖"
๓	๑๓° ๕๘' ๒๗.๔๐๘"	๑๐๐° ๓๑' ๔๑.๖๗๕"
๔	๑๓° ๕๘' ๓๖.๑๒๐"	๑๐๐° ๓๑' ๓๘.๘๓๘"

(นายพัฒน์พงศ์ ชูแสง)
ประมงจังหวัดปทุมธานี

(นายภาสกร บุญญลักษม์)
ผู้ว่าราชการจังหวัดปทุมธานี
ประธานกรรมการประมงประจำจังหวัดปทุมธานี

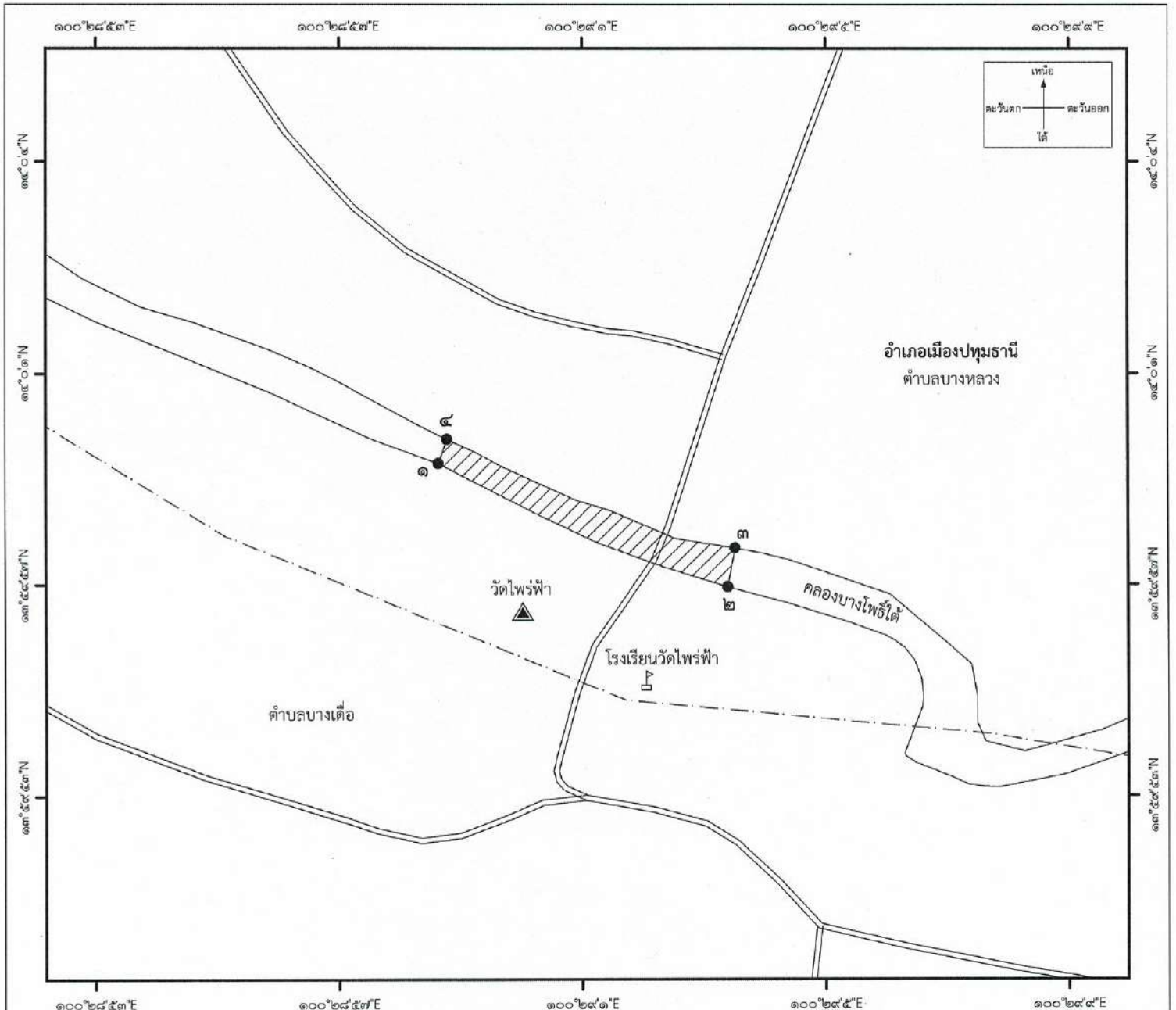
Datum : WGS1984

แผนที่ท้ายประกาศคณะกรรมการประมงประจำจังหวัดปทุมธานี
เรื่อง กำหนดเขตพื้นที่รักษาพันธุ์สัตว์น้ำ พ.ศ. ๒๕๖๗

มาตราส่วน ๑ : ๓,๐๐๐



แผนที่หมายเลข ๒๐/๑๒๕



เครื่องหมาย

- จุดที่กำหนด
- เขตพื้นที่รักษาพันธุ์สัตว์น้ำ
- โรงเรียน
- วัด
- คลอง
- ถนน
- เขตตำบล

พิกัดภูมิศาสตร์

จุดที่	ละติจูดเหนือ	ลองจิจูดตะวันออก
๑	๑๓° ๕๙' ๕๘.๘๘๕"	๑๐๐° ๒๘' ๕๘.๖๑๓"
๒	๑๓° ๕๙' ๕๖.๘๗๘"	๑๐๐° ๒๙' ๓.๔๗๖"
๓	๑๓° ๕๙' ๕๗.๕๕๕"	๑๐๐° ๒๙' ๓.๕๕๙"
๔	๑๓° ๕๙' ๕๙.๓๙๘"	๑๐๐° ๒๘' ๕๘.๗๕๓"

(นายพัฒน์พงศ์ ชูแสง)
ประมงจังหวัดปทุมธานี

(นายภาสกร บุญญลักษม์)
ผู้ว่าราชการจังหวัดปทุมธานี

ประธานกรรมการประมงประจำจังหวัดปทุมธานี

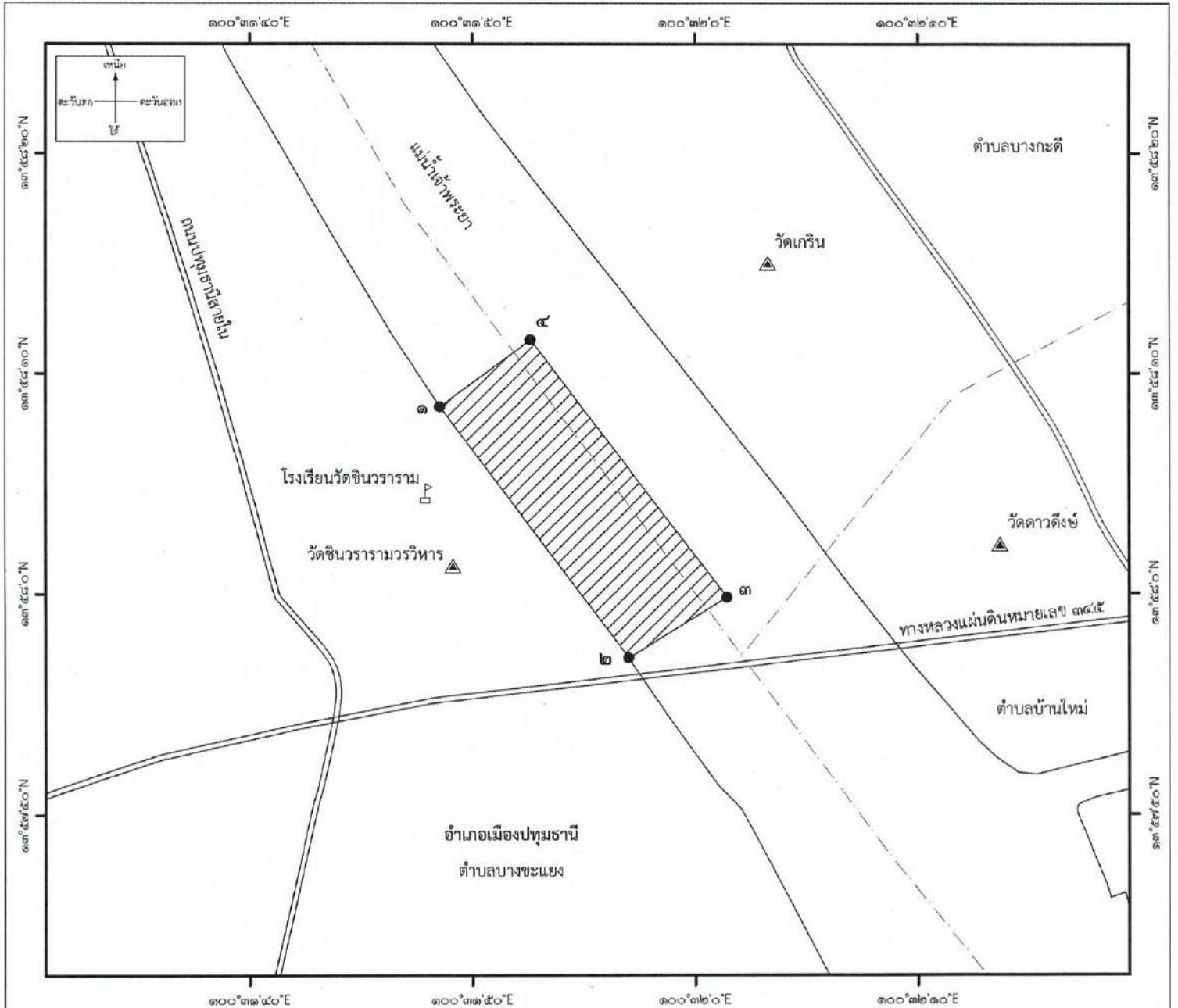
Datum : WGS1984

แผนที่ท้ายประกาศคณะกรรมการประมงประจำจังหวัดปทุมธานี
เรื่อง กำหนดเขตพื้นที่รักษาพันธุ์สัตว์น้ำ พ.ศ. ๒๕๖๗

มาตราส่วน ๑ : ๘,๐๐๐



แผนที่หมายเลข ๒๑/๑๒๕



เครื่องหมาย

- จุดที่กำหนด
- เขตพื้นที่รักษาพันธุ์สัตว์น้ำ
- โรงเรียน
- วัด
- แม่น้ำ
- ถนน
- เขตตำบล

พิกัดภูมิศาสตร์

จุดที่	ละติจูดเหนือ	ลองจิจูดตะวันออก
๑	๑๓° ๕๘' ๘.๔๘๖"	๑๐๐° ๓๑' ๔๘.๕๖๕"
๒	๑๓° ๕๗' ๕๗.๐๘๙"	๑๐๐° ๓๑' ๕๗.๐๔๐"
๓	๑๓° ๕๗' ๕๙.๘๓๕"	๑๐๐° ๓๒' ๑.๔๕๑"
๔	๑๓° ๕๘' ๑๑.๕๒๒"	๑๐๐° ๓๑' ๕๒.๖๔๘"

(นายพัฒนาพงศ์ ชูแสง)
ประมงจังหวัดปทุมธานี

(นายภาสกร บุญฤกษ์)
ผู้ว่าราชการจังหวัดปทุมธานี

ประธานกรรมการประมงประจำจังหวัดปทุมธานี

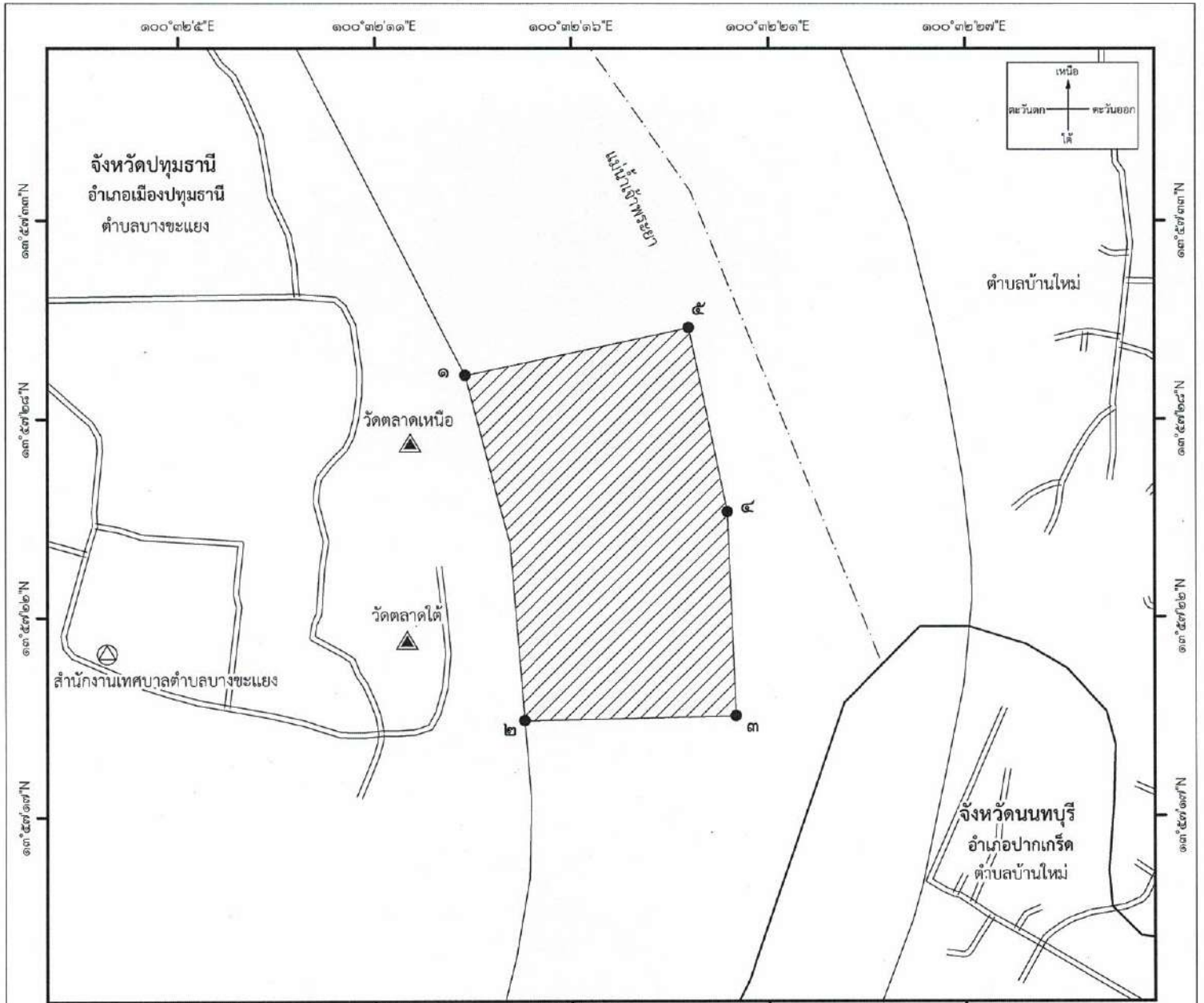
Datum : WGS1984

แผนที่ท้ายประกาศคณะกรรมการประมงประจำจังหวัดปทุมธานี
เรื่อง กำหนดเขตพื้นที่รักษาพันธุ์สัตว์น้ำ พ.ศ. ๒๕๖๗

มาตราส่วน ๑ : ๕,๐๐๐



แผนที่หมายเลข ๒๒/๑๒๕



เครื่องหมาย

- จุดที่กำหนด
- เขตพื้นที่รักษาพันธุ์สัตว์น้ำ
- สถานที่ราชการ
- วัด
- แม่น้ำ
- ถนน
- เขตตำบล
- เขตจังหวัด

พิกัดภูมิศาสตร์

จุดที่	ละติจูดเหนือ	ลองจิจูดตะวันออก
๑	๑๓° ๕๗' ๒๙.๐๔๑"	๑๐๐° ๓๒' ๑๓.๐๑๖"
๒	๑๓° ๕๗' ๑๙.๔๘๗"	๑๐๐° ๓๒' ๑๔.๖๕๐"
๓	๑๓° ๕๗' ๑๙.๖๑๓"	๑๐๐° ๓๒' ๒๐.๔๓๒"
๔	๑๓° ๕๗' ๒๕.๒๗๙"	๑๐๐° ๓๒' ๒๐.๒๐๒"
๕	๑๓° ๕๗' ๓๐.๓๗๗"	๑๐๐° ๓๒' ๑๙.๑๕๑"

(นายพัฒน์พงศ์ ชูแสง)
ประมงจังหวัดปทุมธานี

(นายภาสกร บุญญลักษณ์)
ผู้ว่าราชการจังหวัดปทุมธานี
ประธานกรรมการประมงประจำจังหวัดปทุมธานี

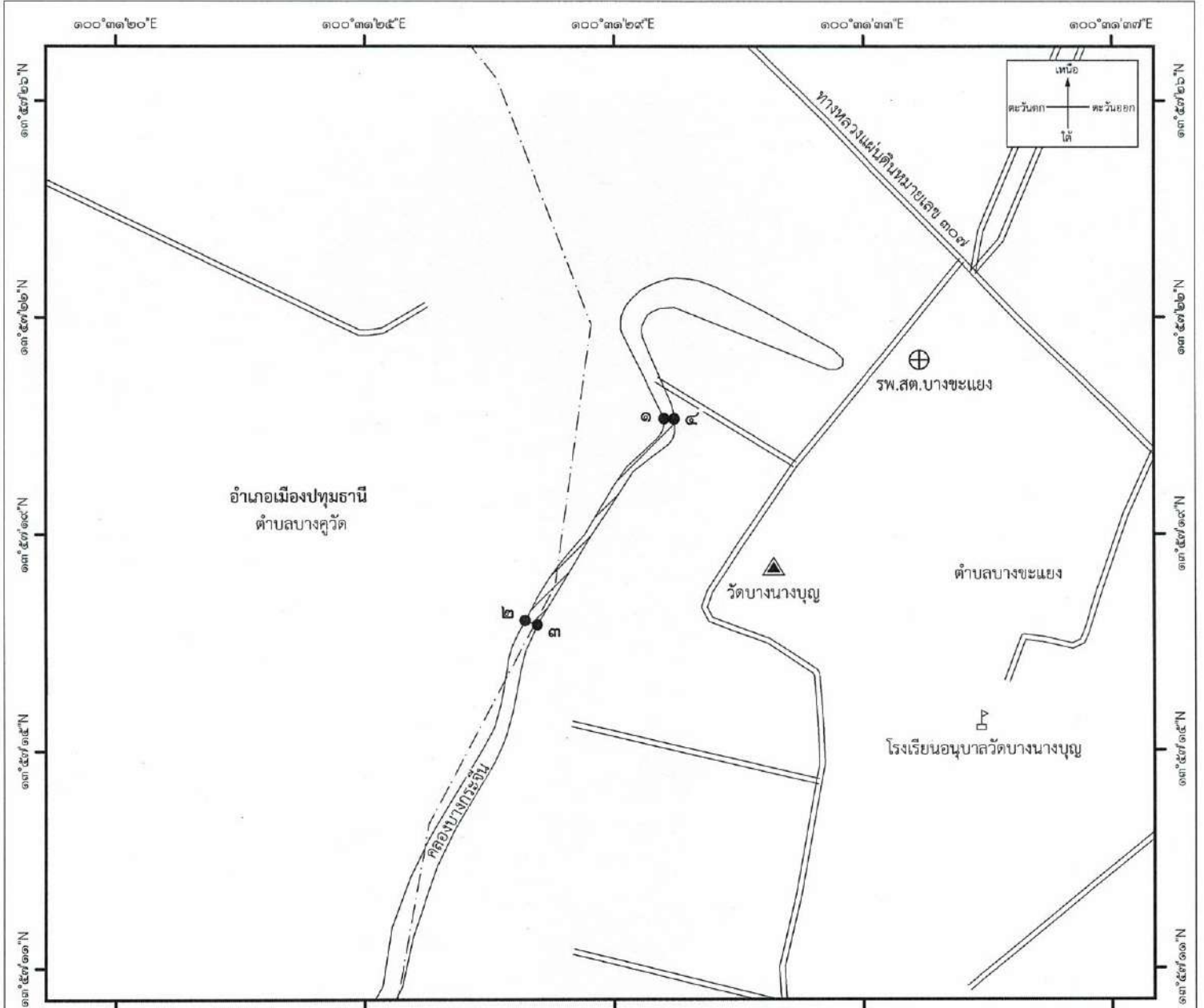
Datum : WGS1984

แผนที่ท้ายประกาศคณะกรรมการประมงประจำจังหวัดปทุมธานี
เรื่อง กำหนดเขตพื้นที่รักษาพันธุ์สัตว์น้ำ พ.ศ. ๒๕๖๗

มาตราส่วน ๑ : ๓,๐๐๐



แผนที่หมายเลข ๒๓/๑๒๕



เครื่องหมาย

- จุดที่กำหนด
- เขตพื้นที่รักษาพันธุ์สัตว์น้ำ
- โรงเรียน
- วัด
- โรงพยาบาล
- คลอง
- ถนน
- เขตตำบล

พิกัดภูมิศาสตร์

จุดที่	ละติจูดเหนือ	ลองจิจูดตะวันออก
๑	๑๓° ๕๗' ๒๐.๔๓๔"	๑๐๐° ๓๑' ๒๙.๔๖๔"
๒	๑๓° ๕๗' ๑๗.๐๗๕"	๑๐๐° ๓๑' ๒๗.๑๗๐"
๓	๑๓° ๕๗' ๑๖.๙๙๙"	๑๐๐° ๓๑' ๒๗.๓๗๒"
๔	๑๓° ๕๗' ๒๐.๔๒๖"	๑๐๐° ๓๑' ๒๙.๖๓๓"

(นายพัฒน์พงศ์ ชูแสง)
ประมงจังหวัดปทุมธานี


(นายภาสกร บุญญลักษม์)
ผู้ว่าราชการจังหวัดปทุมธานี

ประธานกรรมการประมงประจำจังหวัดปทุมธานี

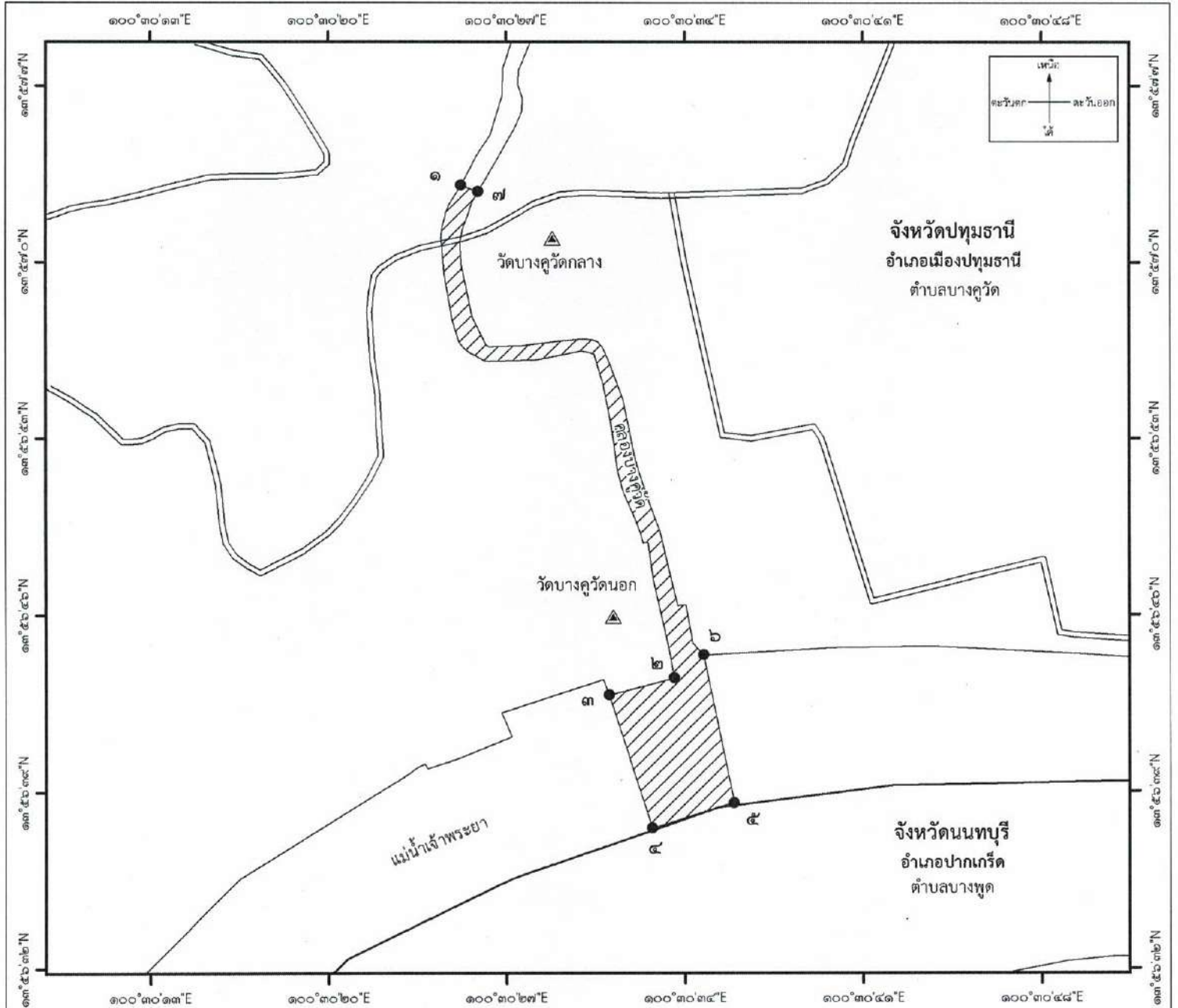
Datum : WGS1984

แผนที่ท้ายประกาศคณะกรรมการประมงประจำจังหวัดปทุมธานี
เรื่อง กำหนดเขตพื้นที่รักษาพันธุ์สัตว์น้ำ พ.ศ. ๒๕๖๗

มาตราส่วน ๑ : ๗,๐๐๐



แผนที่หมายเลข ๒๔/๒๕



เครื่องหมาย

- จุดที่กำหนด
- เขตพื้นที่รักษาพันธุ์สัตว์น้ำ
- วัด
- แม่น้ำ, คลอง
- ถนน
- เขตจังหวัด

พิกัดภูมิศาสตร์

จุดที่	ละติจูดเหนือ	ลองจิจูดตะวันออก
๑	๑๓° ๕๖' ๕๑.๗๕๖"	๑๐๐° ๓๐' ๓๓.๓๕๖"
๒	๑๓° ๕๖' ๔๓.๔๘๕"	๑๐๐° ๓๐' ๓๓.๕๘๘"
๓	๑๓° ๕๖' ๔๒.๘๒๑"	๑๐๐° ๓๐' ๓๓.๐๓๒"
๔	๑๓° ๕๖' ๓๗.๕๕๙"	๑๐๐° ๓๐' ๓๒.๗๑๘"
๕	๑๓° ๕๖' ๓๘.๕๓๗"	๑๐๐° ๓๐' ๓๕.๙๒๙"
๖	๑๓° ๕๖' ๔๔.๓๘๖"	๑๐๐° ๓๐' ๓๔.๗๓๙"
๗	๑๓° ๕๖' ๕๑.๗๗๒"	๑๐๐° ๓๐' ๓๒.๑๑๒"

(นายพัฒน์พงศ์ ชูแสง)
ประมงจังหวัดปทุมธานี

(นายภาสกร บุญญลักษณ์)
ผู้ว่าราชการจังหวัดปทุมธานี

ประธานกรรมการประมงประจำจังหวัดปทุมธานี

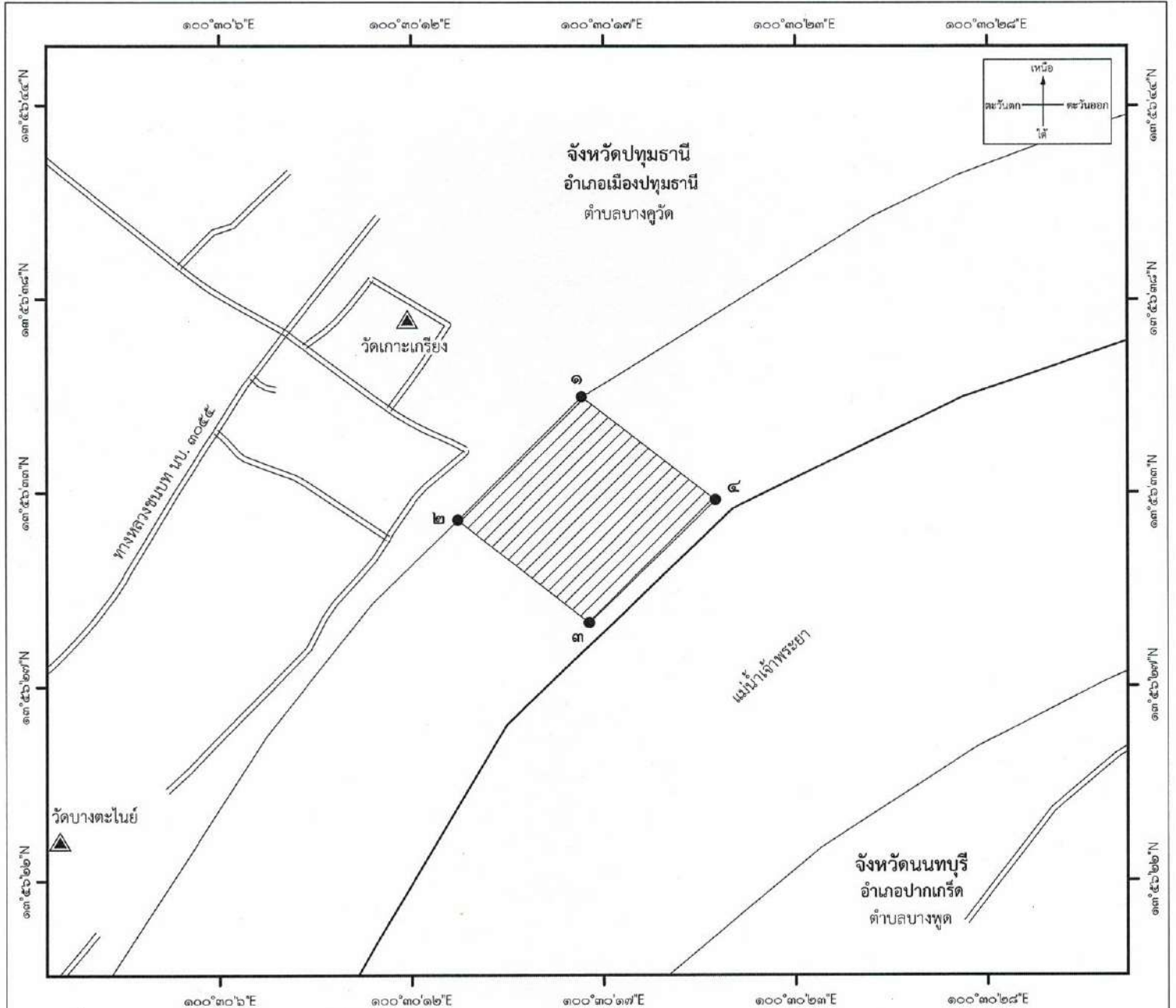
Datum : WGS1984

แผนที่ท้ายประกาศคณะกรรมการประมงประจำจังหวัดปทุมธานี
เรื่อง กำหนดเขตพื้นที่รักษาพันธุ์สัตว์น้ำ พ.ศ. ๒๕๖๗

มาตราส่วน ๑ : ๕,๐๐๐



แผนที่หมายเลข ๒๕/๑๒๕



เครื่องหมาย

- จุดที่กำหนด
- เขตพื้นที่รักษาพันธุ์สัตว์น้ำ
- วัด
- แม่น้ำ
- ถนน
- เขตจังหวัด

พิกัดภูมิศาสตร์

จุดที่	ละติจูดเหนือ	ลองจิจูดตะวันออก
๑	๑๓° ๕๖' ๓๕.๕๕๖"	๑๐๐° ๓๐' ๑๖.๕๓๕"
๒	๑๓° ๕๖' ๓๒.๐๖๕"	๑๐๐° ๓๐' ๑๓.๐๕๕"
๓	๑๓° ๕๖' ๒๙.๑๕๕"	๑๐๐° ๓๐' ๑๖.๗๕๕"
๔	๑๓° ๕๖' ๓๒.๖๓๓"	๑๐๐° ๓๐' ๒๐.๒๕๓"

(นายพัฒนพงศ์ ชูแสง)
ประมงจังหวัดปทุมธานี


(นายภาสกร บุญฤกษ์)

ผู้ว่าราชการจังหวัดปทุมธานี
ประธานกรรมการประมงประจำจังหวัดปทุมธานี

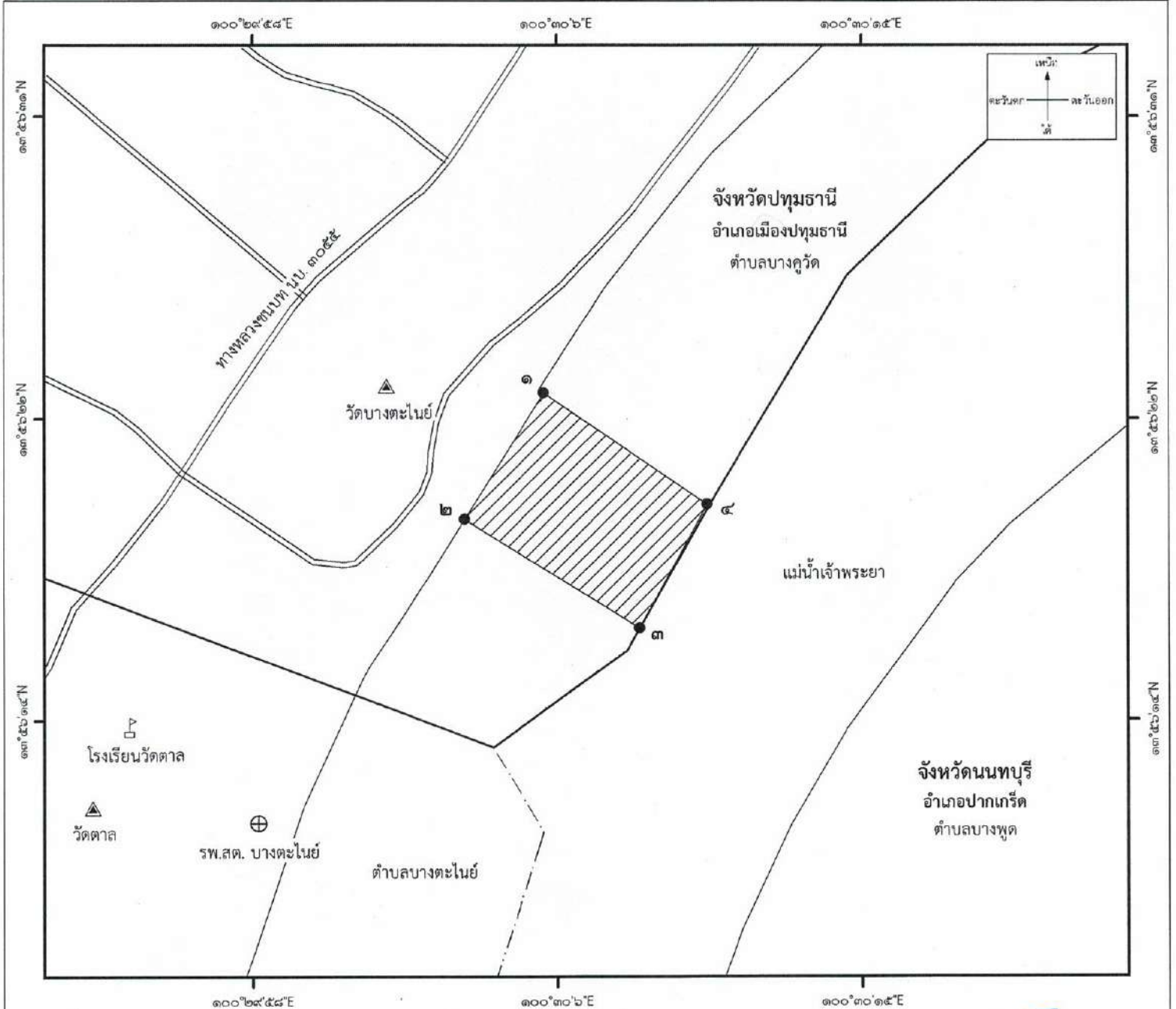
Datum : WGS1984

แผนที่ท้ายประกาศคณะกรรมการประมงประจำจังหวัดปทุมธานี
เรื่อง กำหนดเขตพื้นที่รักษาพันธุ์สัตว์น้ำ พ.ศ. ๒๕๖๗

มาตราส่วน ๑ : ๕,๐๐๐



แผนที่หมายเลข ๒๖/๑๒๕



เครื่องหมาย

- จุดที่กำหนด
- เขตพื้นที่รักษาพันธุ์สัตว์น้ำ
- โรงเรียน
- วัด
- โรงพยาบาล
- แม่น้ำ
- ถนน
- เขตตำบล
- เขตจังหวัด

พิกัดภูมิศาสตร์

จุดที่	ละติจูดเหนือ	ลองจิจูดตะวันออก
๑	๑๓° ๕๖' ๒๒.๙๒๖"	๑๐๐° ๓๐' ๕.๙๒๖"
๒	๑๓° ๕๖' ๑๙.๓๒๔"	๑๐๐° ๓๐' ๓.๗๐๑"
๓	๑๓° ๕๖' ๑๖.๒๖๐"	๑๐๐° ๓๐' ๘.๖๐๘"
๔	๑๓° ๕๖' ๑๙.๗๔๘"	๑๐๐° ๓๐' ๑๐.๕๐๘"

(นายพัฒพงษ์ ชูแสง)
ประมงจังหวัดปทุมธานี

(นายภาสกร บุญฤกษ์)

ผู้ว่าราชการจังหวัดปทุมธานี

ประธานกรรมการประมงประจำจังหวัดปทุมธานี

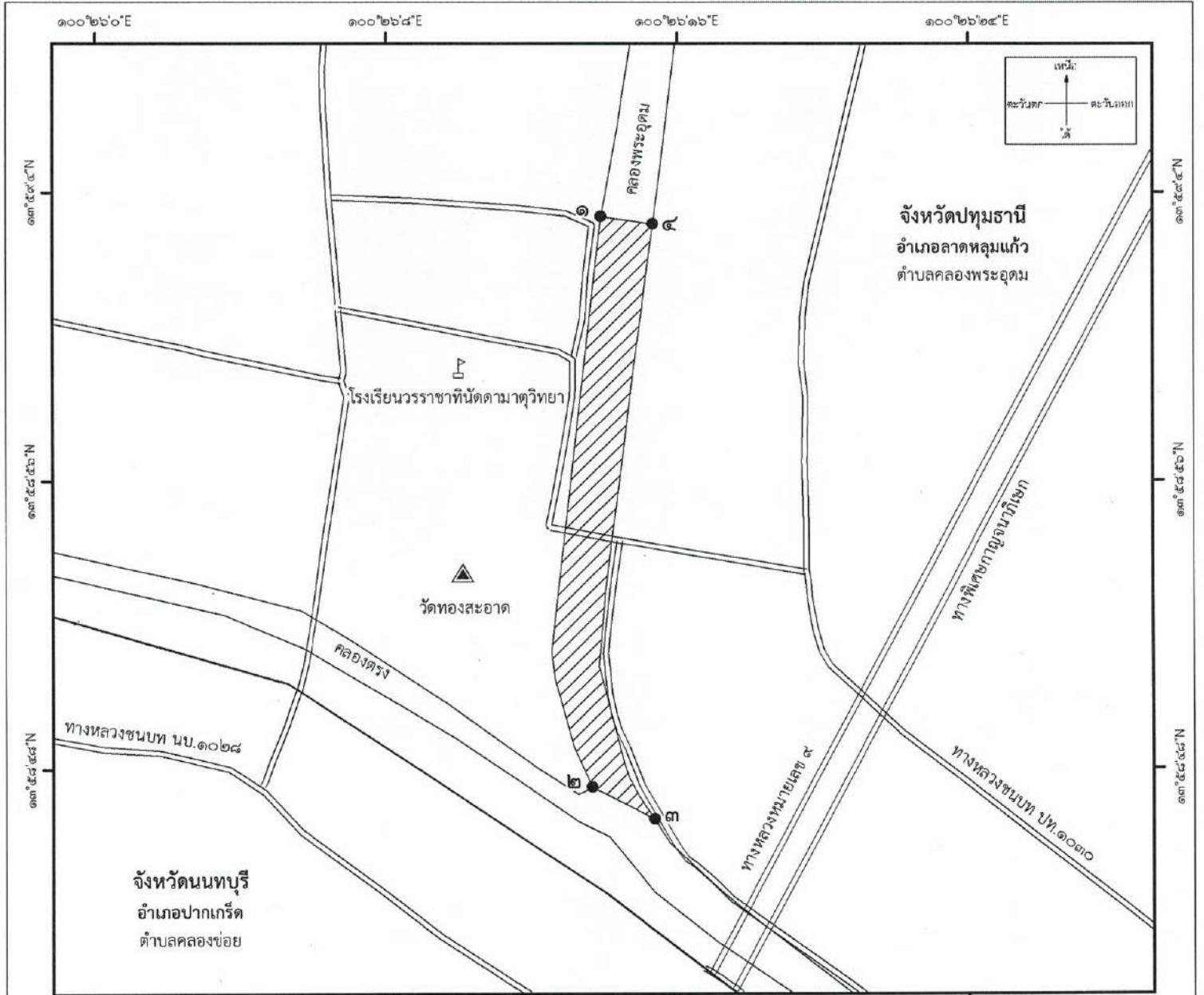
Datum : WGS1984

แผนที่ท้ายประกาศคณะกรรมการประมงประจำจังหวัดปทุมธานี
เรื่อง กำหนดเขตพื้นที่รักษาพันธุ์สัตว์น้ำ พ.ศ. ๒๕๖๗

มาตราส่วน ๑ : ๕,๐๐๐



แผนที่หมายเลข ๒๗/๑๒๕



เครื่องหมาย

- จุดที่กำหนด
- เขตพื้นที่รักษาพันธุ์สัตว์น้ำ
- โรงเรียน
- วัด
- คลอง
- ถนน
- เขตจังหวัด

พิกัดภูมิศาสตร์

จุดที่	ละติจูดเหนือ	ลองจิจูดตะวันออก
๑	๑๓° ๕๙' ๓.๓๒๒"	๑๐๐° ๒๖' ๑๓.๙๑๓"
๒	๑๓° ๕๘' ๔๗.๔๖๗"	๑๐๐° ๒๖' ๑๓.๖๔๓"
๓	๑๓° ๕๘' ๔๖.๕๙๒"	๑๐๐° ๒๖' ๑๕.๓๕๖"
๔	๑๓° ๕๙' ๓.๑๐๙"	๑๐๐° ๒๖' ๑๕.๓๓๑"

(Handwritten signature)

(นายพัฒน์พงศ์ ชูแสง)
ประมงจังหวัดปทุมธานี

(Handwritten signature)

(นายภาสกร บุญญลักษณ์)
ผู้ว่าราชการจังหวัดปทุมธานี
ประธานกรรมการประมงประจำจังหวัดปทุมธานี

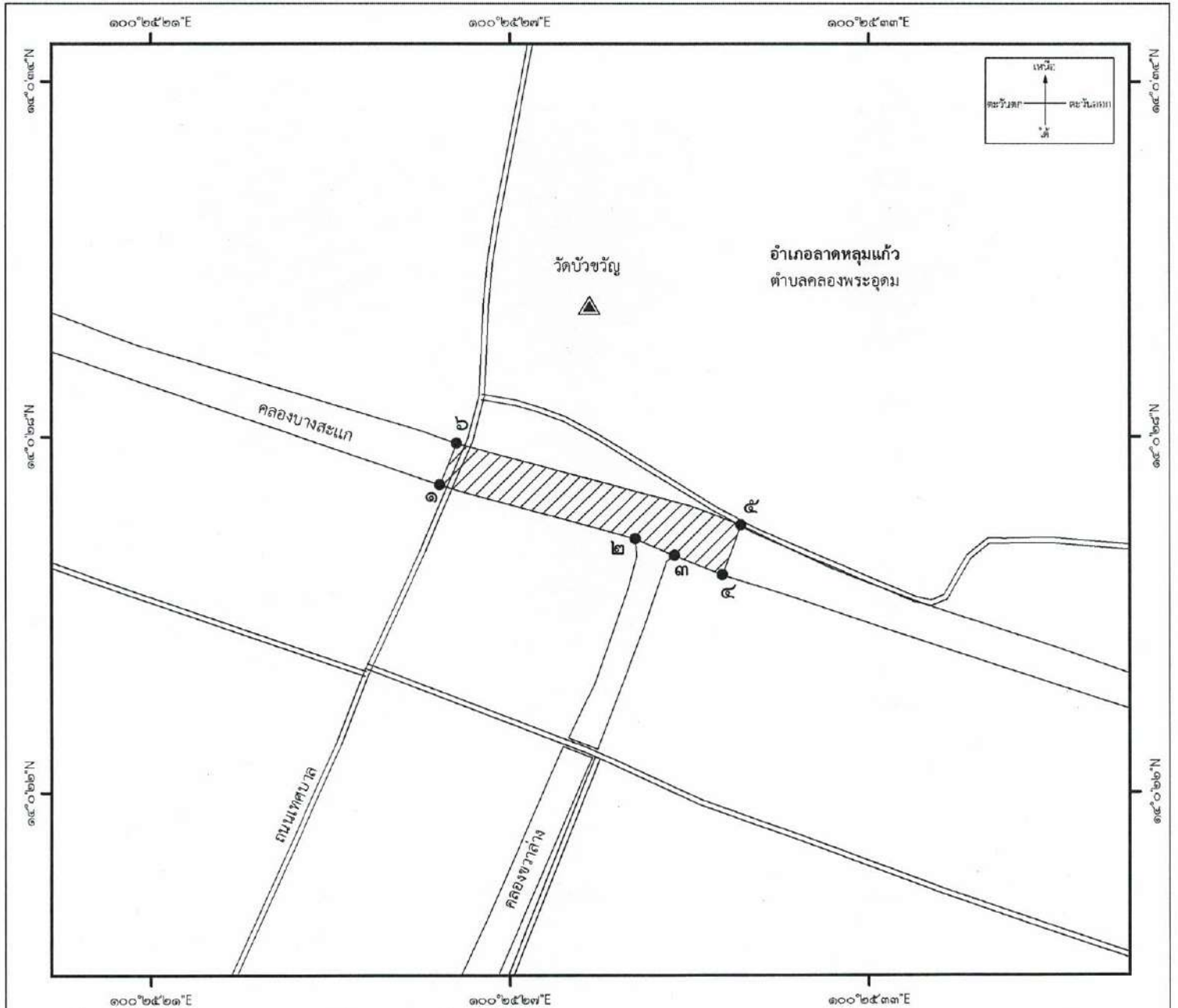
Datum : WGS1984

แผนที่ท้ายประกาศคณะกรรมการประมงประจำจังหวัดปทุมธานี
เรื่อง กำหนดเขตพื้นที่รักษาพันธุ์สัตว์น้ำ พ.ศ. ๒๕๖๗

มาตราส่วน ๑ : ๓,๐๐๐

๐ ๒๕ ๕๐ ๑๐๐ เมตร

แผนที่หมายเลข ๒๘/๑๒๕



เครื่องหมาย

- จุดที่กำหนด
- เขตพื้นที่รักษาพันธุ์สัตว์น้ำ
- วัด
- คลอง
- ถนน

พิกัดภูมิศาสตร์

จุดที่	ละติจูดเหนือ	ลองจิจูดตะวันออก
๑	๑๔° ๐' ๒๗.๖๓๐"	๑๐๐° ๒๕' ๒๖.๐๒๖"
๒	๑๔° ๐' ๒๖.๗๐๗"	๑๐๐° ๒๕' ๒๕.๓๓๕"
๓	๑๔° ๐' ๒๖.๔๒๕"	๑๐๐° ๒๕' ๒๕.๕๗๖"
๔	๑๔° ๐' ๒๖.๑๐๐"	๑๐๐° ๒๕' ๓๐.๗๕๑"
๕	๑๔° ๐' ๒๖.๕๓๕"	๑๐๐° ๒๕' ๓๑.๐๕๕"
๖	๑๔° ๐' ๒๘.๓๓๒"	๑๐๐° ๒๕' ๒๖.๓๐๓"

(นายพัฒนพงศ์ ชูแสง)
ประมงจังหวัดปทุมธานี


(นายภาสกร บุญญลักษณ์)
ผู้ว่าราชการจังหวัดปทุมธานี

ประธานกรรมการประมงประจำจังหวัดปทุมธานี

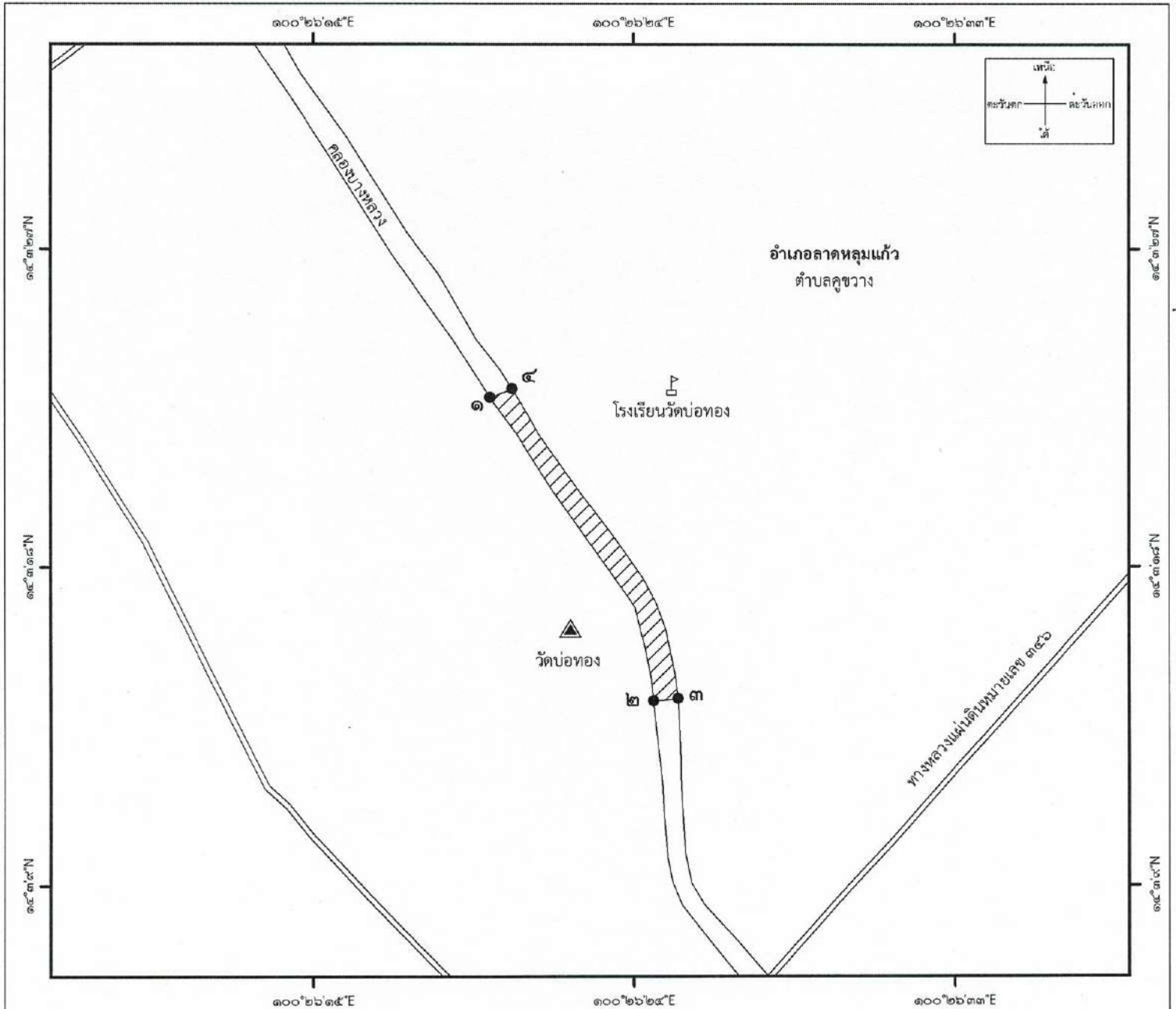
Datum : WGS1984

แผนที่ท้ายประกาศคณะกรรมการประมงประจำจังหวัดปทุมธานี
เรื่อง กำหนดเขตพื้นที่รักษาพันธุ์สัตว์น้ำ พ.ศ. ๒๕๖๗

มาตราส่วน ๑ : ๕,๐๐๐



แผนที่หมายเลข ๒๙/๑๒๕



เครื่องหมาย

- จุดที่กำหนด
- เขตพื้นที่รักษาพันธุ์สัตว์น้ำ
- โรงเรียน
- วัด
- คลอง
- ถนน

พิกัดภูมิศาสตร์

จุดที่	ละติจูดเหนือ	ลองจิจูดตะวันออก
๑	๑๔° ๓' ๒๒.๗๘๘"	๑๐๐° ๒๖' ๑๔.๕๖๘"
๒	๑๔° ๓' ๑๔.๑๘๔"	๑๐๐° ๒๖' ๒๔.๕๓๔"
๓	๑๔° ๓' ๑๔.๒๕๖"	๑๐๐° ๒๖' ๒๕.๒๒๔"
๔	๑๔° ๓' ๒๓.๐๓๔"	๑๐๐° ๒๖' ๒๐.๕๗๔"

(นายพัฒน์พงศ์ ชูแสง)
ประมงจังหวัดปทุมธานี

(นายภาสกร บุญญลักษณ์)
ผู้ว่าราชการจังหวัดปทุมธานี
ประธานกรรมการประมงประจำจังหวัดปทุมธานี

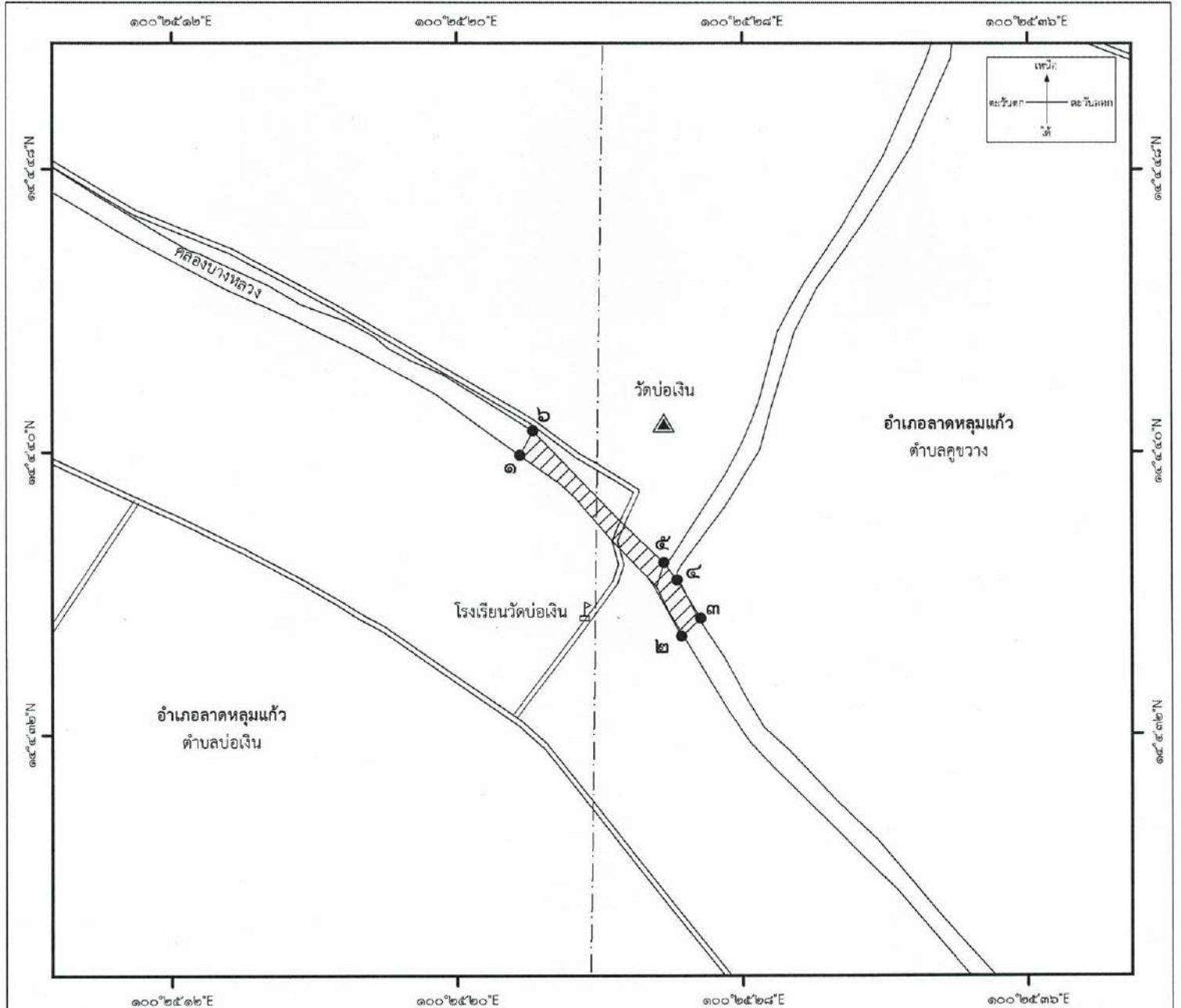
Datum : WGS1984

แผนที่ท้ายประกาศคณะกรรมการประมงประจำจังหวัดปทุมธานี
เรื่อง กำหนดเขตพื้นที่รักษาพันธุ์สัตว์น้ำ พ.ศ. ๒๕๖๗

มาตราส่วน ๑ : ๕,๐๐๐



แผนที่หมายเลข ๓๐/๑๒๕



เครื่องหมาย

- จุดที่กำหนด
- เขตพื้นที่รักษาพันธุ์สัตว์น้ำ
- โรงเรียน
- วัด
- คลอง
- ถนน
- เขตตำบล

พิกัดภูมิศาสตร์

จุดที่	ละติจูดเหนือ	ลองจิจูดตะวันออก
๑	๑๔° ๔' ๓๙.๘๘๙"	๑๐๐° ๒๕' ๒๑.๗๖๓"
๒	๑๔° ๔' ๓๙.๗๕๒"	๑๐๐° ๒๕' ๒๖.๒๙๒"
๓	๑๔° ๔' ๓๕.๒๕๖"	๑๐๐° ๒๕' ๒๖.๘๗๒"
๔	๑๔° ๔' ๓๖.๓๕๑"	๑๐๐° ๒๕' ๒๖.๑๗๖"
๕	๑๔° ๔' ๓๖.๘๔๐"	๑๐๐° ๒๕' ๒๕.๘๖๖"
๖	๑๔° ๔' ๔๐.๕๘๐"	๑๐๐° ๒๕' ๒๒.๑๘๑"


(นายพัฒนพงศ์ ชูแสง)
ประมงจังหวัดปทุมธานี

(นายภาสกร บุญญลักษณ์)
ผู้ว่าราชการจังหวัดปทุมธานี
ประธานกรรมการประมงประจำจังหวัดปทุมธานี

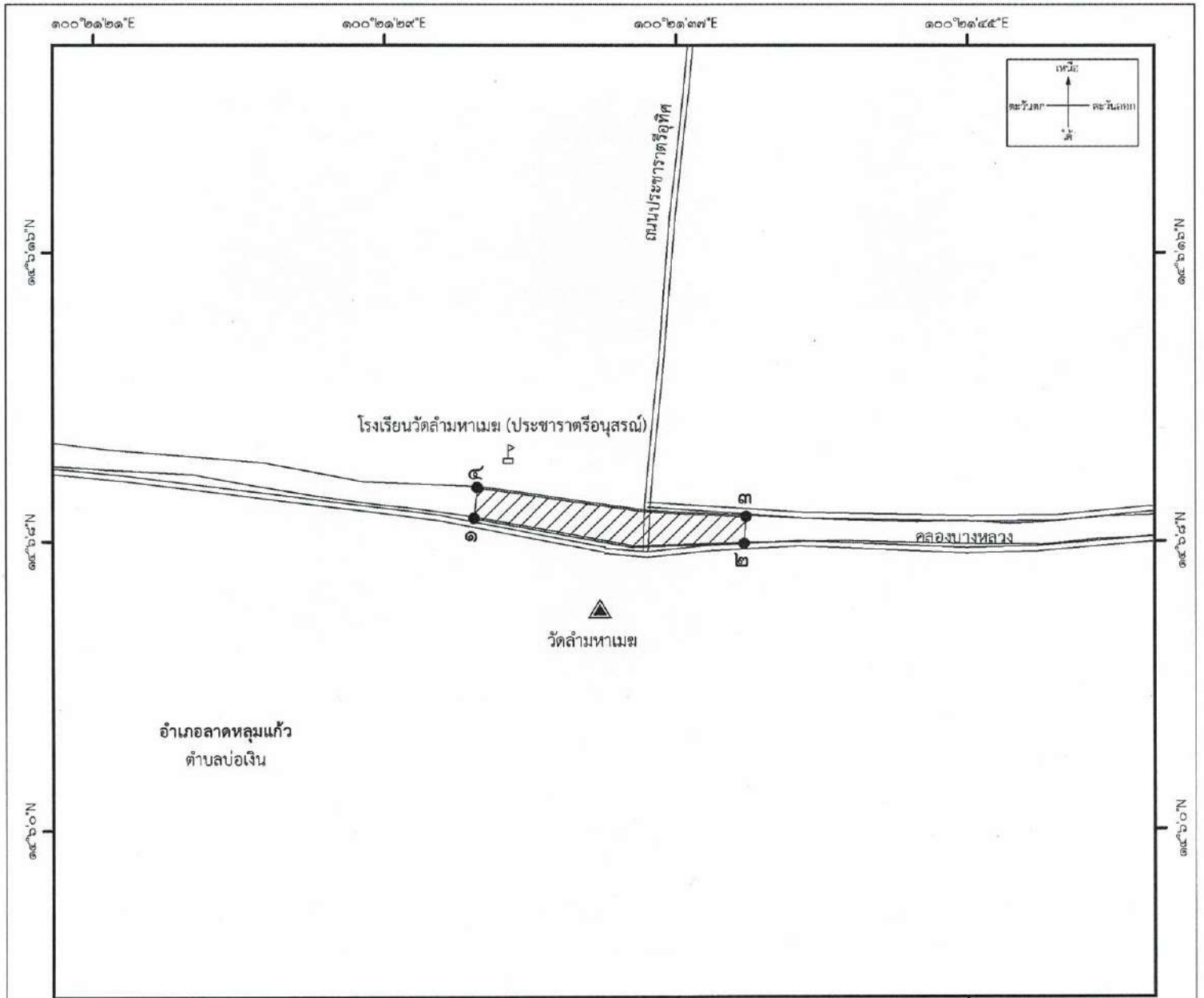
Datum : WGS1984

แผนที่ท้ายประกาศคณะกรรมการประมงประจำจังหวัดปทุมธานี
เรื่อง กำหนดเขตพื้นที่รักษาพันธุ์สัตว์น้ำ พ.ศ. ๒๕๖๗

มาตราส่วน ๑ : ๕,๐๐๐



แผนที่หมายเลข ๓๑/๑๒๕



๑๐๐°๒๓'๒๑"E

๑๐๐°๒๓'๒๔"E

๑๐๐°๒๓'๓๗"E

๑๐๐°๒๓'๔๕"E

เครื่องหมาย

- จุดที่กำหนด
- เขตพื้นที่รักษาพันธุ์สัตว์น้ำ
- โรงเรียน
- วัด
- คลอง
- ถนน

พิกัดภูมิศาสตร์

จุดที่	ละติจูดเหนือ	ลองจิจูดตะวันออก
๑	๑๔° ๖' ๘.๘๕๒"	๑๐๐° ๒๓' ๓๑.๐๗๕"
๒	๑๔° ๖' ๘.๑๔๐"	๑๐๐° ๒๓' ๓๘.๔๙๕"
๓	๑๔° ๖' ๘.๘๙๕"	๑๐๐° ๒๓' ๓๘.๕๕๕"
๔	๑๔° ๖' ๘.๗๐๖"	๑๐๐° ๒๓' ๓๑.๑๖๒"

(นายพัฒน์พงศ์ ชูแสง)
ประมงจังหวัดปทุมธานี

(นายภาสกร บุญญลักษม์)
ผู้ว่าราชการจังหวัดปทุมธานี

ประธานกรรมการประมงประจำจังหวัดปทุมธานี

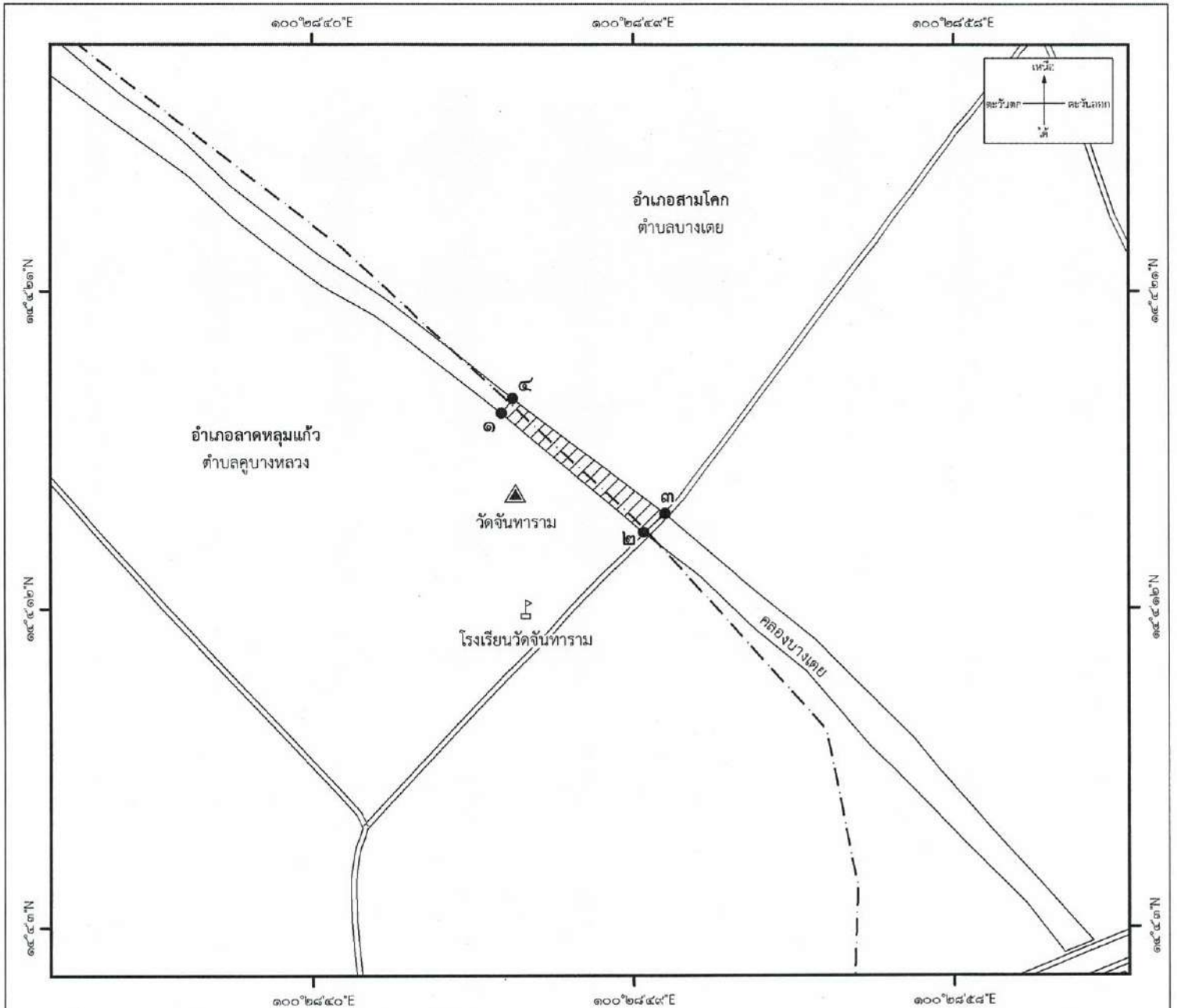
Datum : WGS1984

แผนที่ท้ายประกาศคณะกรรมการประมงประจำจังหวัดปทุมธานี
เรื่อง กำหนดเขตพื้นที่รักษาพันธุ์สัตว์น้ำ พ.ศ. ๒๕๖๗

มาตราส่วน ๑ : ๕,๐๐๐



แผนที่หมายเลข ๓๒/๑๒๕



เครื่องหมาย

- จุดที่กำหนด
- เขตพื้นที่รักษาพันธุ์สัตว์น้ำ
- โรงเรียน
- วัด
- คลอง
- ถนน
- เขตอำเภอ

พิกัดภูมิศาสตร์

จุดที่	ละติจูดเหนือ	ลองจิจูดตะวันออก
๑	๑๔° ๔' ๑๗.๗๓๘"	๑๐๐° ๒๘' ๔๔.๘๖๑"
๒	๑๔° ๔' ๑๔.๓๖๒"	๑๐๐° ๒๘' ๔๘.๘๕๐"
๓	๑๔° ๔' ๑๔.๘๙๔"	๑๐๐° ๒๘' ๔๙.๔๕๑"
๔	๑๔° ๔' ๑๘.๑๔๒"	๑๐๐° ๒๘' ๔๕.๑๗๔"


(นายพัฒนพงศ์ ชูแสง)
ประมงจังหวัดปทุมธานี

(นายภาสกร บุญญลักษณ์)
ผู้ว่าราชการจังหวัดปทุมธานี
ประธานกรรมการประมงประจำจังหวัดปทุมธานี

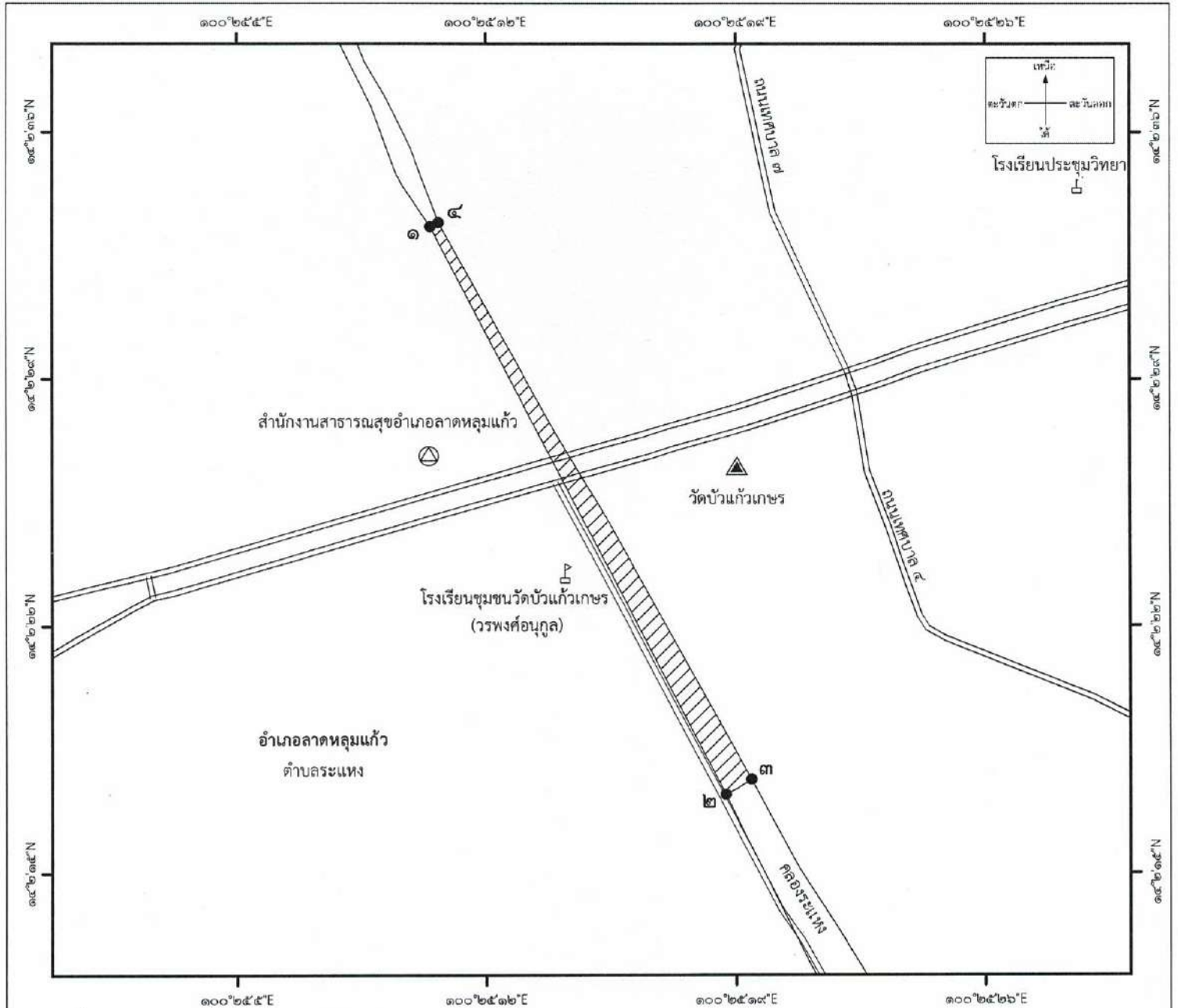
Datum : WGS1984

แผนที่ท้ายประกาศคณะกรรมการประมงประจำจังหวัดปทุมธานี
เรื่อง กำหนดเขตพื้นที่รักษาพันธุ์สัตว์น้ำ พ.ศ. ๒๕๖๗

มาตราส่วน ๑ : ๕,๐๐๐



แผนที่หมายเลข ๓๓/๑๒๕



เครื่องหมาย

- จุดที่กำหนด
- เขตพื้นที่รักษาพันธุ์สัตว์น้ำ
- โรงเรียน
- สถานที่ราชการ
- วัด
- คลอง
- ถนน

พิกัดภูมิศาสตร์

จุดที่	ละติจูดเหนือ	ลองจิจูดตะวันออก
๑	๑๔° ๒' ๓๓.๒๙๕"	๑๐๐° ๒๕' ๑๐.๔๔๕"
๒	๑๔° ๒' ๑๗.๒๐๐"	๑๐๐° ๒๕' ๑๘.๗๐๗"
๓	๑๔° ๒' ๑๗.๖๑๗"	๑๐๐° ๒๕' ๑๙.๔๓๘"
๔	๑๔° ๒' ๓๓.๔๐๓"	๑๐๐° ๒๕' ๑๐.๖๗๙"

(นายพัฒน์พงศ์ ชูแสง)
ประมงจังหวัดปทุมธานี

(นายภาสกร บุญญลักษณ์)
ผู้ว่าราชการจังหวัดปทุมธานี

ประธานกรรมการประมงประจำจังหวัดปทุมธานี

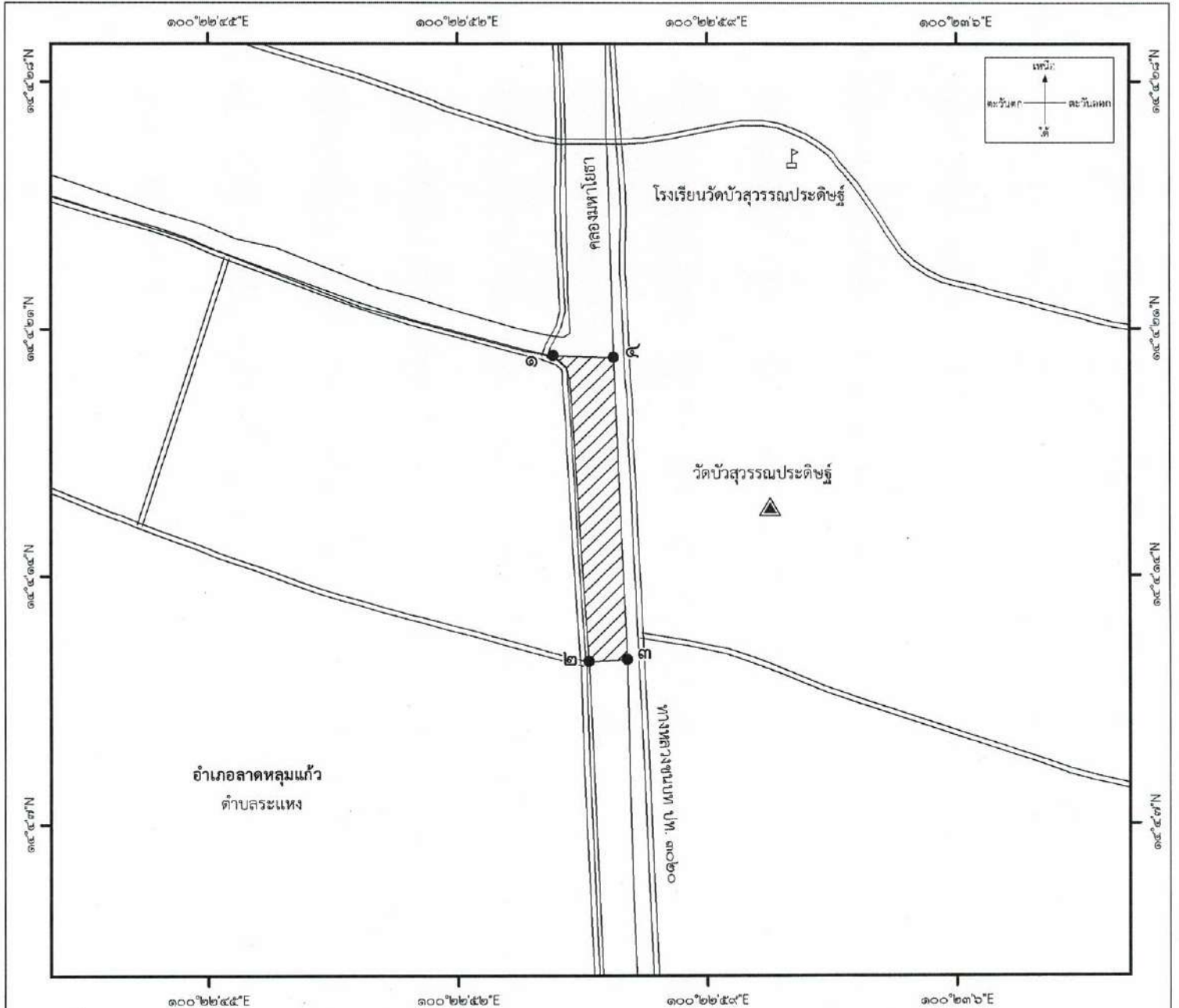
Datum : WGS1984

แผนที่ท้ายประกาศคณะกรรมการประมงประจำจังหวัดปทุมธานี
เรื่อง กำหนดเขตพื้นที่รักษาพันธุ์สัตว์น้ำ พ.ศ. ๒๕๖๗

มาตราส่วน ๑ : ๕,๐๐๐

๐ ๕๐ ๑๐๐ ๒๐๐
เมตร

แผนที่หมายเลข ๓๔/๑๒๕



เครื่องหมาย

- จุดที่กำหนด
- เขตพื้นที่รักษาพันธุ์สัตว์น้ำ
- โรงเรียน
- วัด
- คลอง
- ถนน

พิกัดภูมิศาสตร์

จุดที่	ละติจูดเหนือ	ลองจิจูดตะวันออก
๑	๑๔° ๔' ๒๐.๒๒๖"	๑๐๐° ๒๒' ๕๔.๖๘๕"
๒	๑๔° ๔' ๑๑.๕๕๗"	๑๐๐° ๒๒' ๕๕.๖๗๕"
๓	๑๔° ๔' ๑๑.๖๑๘"	๑๐๐° ๒๒' ๕๖.๗๕๕"
๔	๑๔° ๔' ๒๐.๑๗๒"	๑๐๐° ๒๒' ๕๖.๓๘๑"

(นายพัฒนพงศ์ ชูแสง)
ประมงจังหวัดปทุมธานี

(นายภาสกร บุญญลักษณ์)
ผู้ว่าราชการจังหวัดปทุมธานี

ประธานกรรมการประมงประจำจังหวัดปทุมธานี

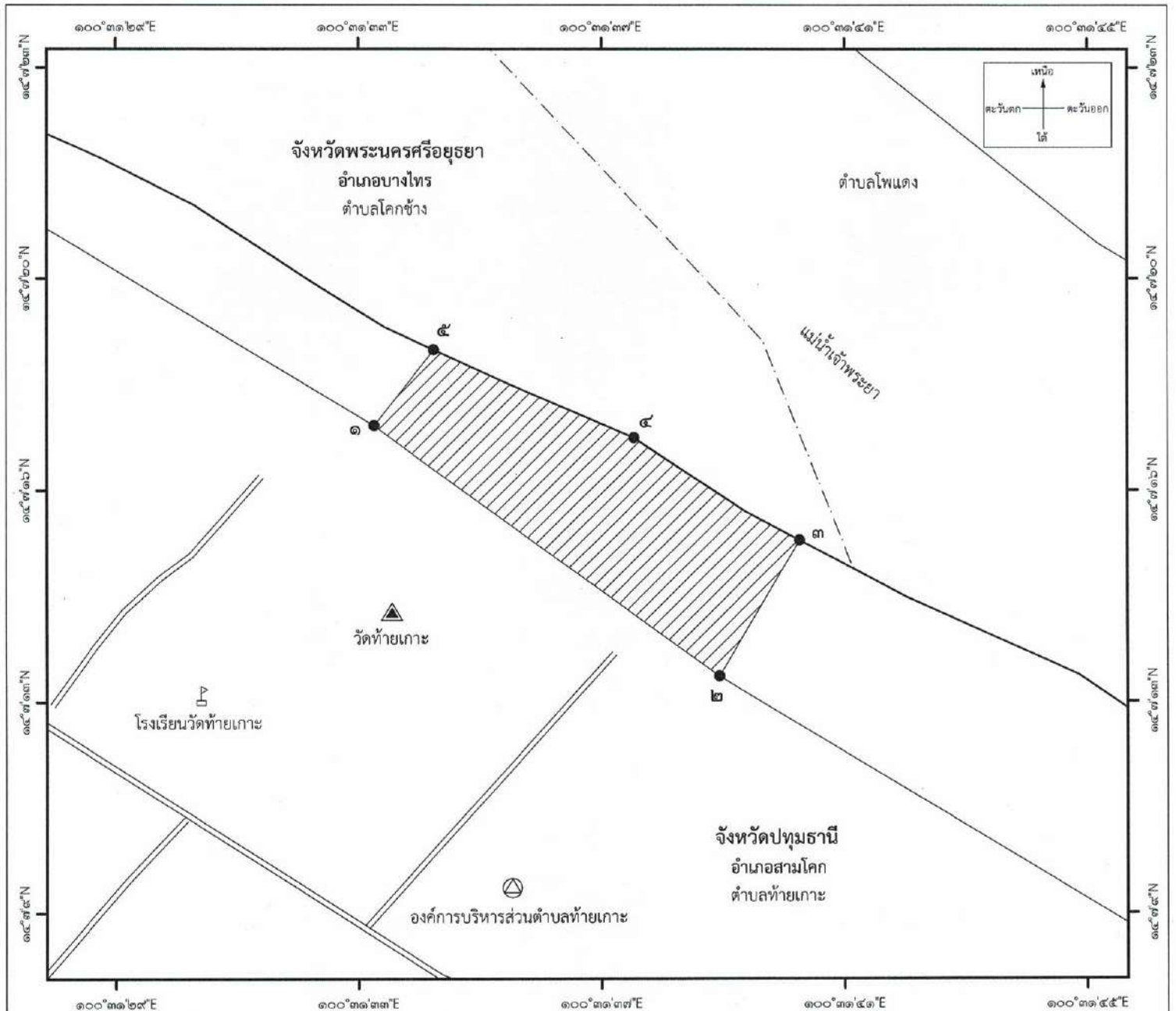
Datum : WGS1984

แผนที่ท้ายประกาศคณะกรรมการประมงประจำจังหวัดปทุมธานี
เรื่อง กำหนดเขตพื้นที่รักษาพันธุ์สัตว์น้ำ พ.ศ. ๒๕๖๗

มาตราส่วน ๑ : ๓,๐๐๐

๐ ๒๕ ๕๐ ๑๐๐ เมตร

แผนที่หมายเลข ๓๕/๑๒๕



เครื่องหมาย

- จุดที่กำหนดเขตพื้นที่รักษาพันธุ์สัตว์น้ำ
- โรงเรียน
- สถานที่ราชการ
- วัด
- แม่น้ำ
- ถนน
- เขตตำบล
- เขตจังหวัด

พิกัดภูมิศาสตร์

จุดที่	ละติจูดเหนือ	ลองจิจูดตะวันออก
๑	๑๕° ๗' ๑๗.๒๑๖"	๑๐๐° ๓๑' ๓๒.๙๙๕"
๒	๑๕° ๗' ๑๒.๙๔๓"	๑๐๐° ๓๑' ๓๘.๘๒๐"
๓	๑๕° ๗' ๑๕.๒๖๓"	๑๐๐° ๓๑' ๔๐.๑๗๘"
๔	๑๕° ๗' ๑๗.๐๑๑"	๑๐๐° ๓๑' ๓๗.๓๘๔"
๕	๑๕° ๗' ๑๘.๕๐๘"	๑๐๐° ๓๑' ๓๔.๐๐๙"

(นายพัฒน์พงศ์ ชูแสง)
ประมงจังหวัดปทุมธานี

(นายภาสกร บุญญลักษณ์)
ผู้ว่าราชการจังหวัดปทุมธานี

ประธานกรรมการประมงประจำจังหวัดปทุมธานี

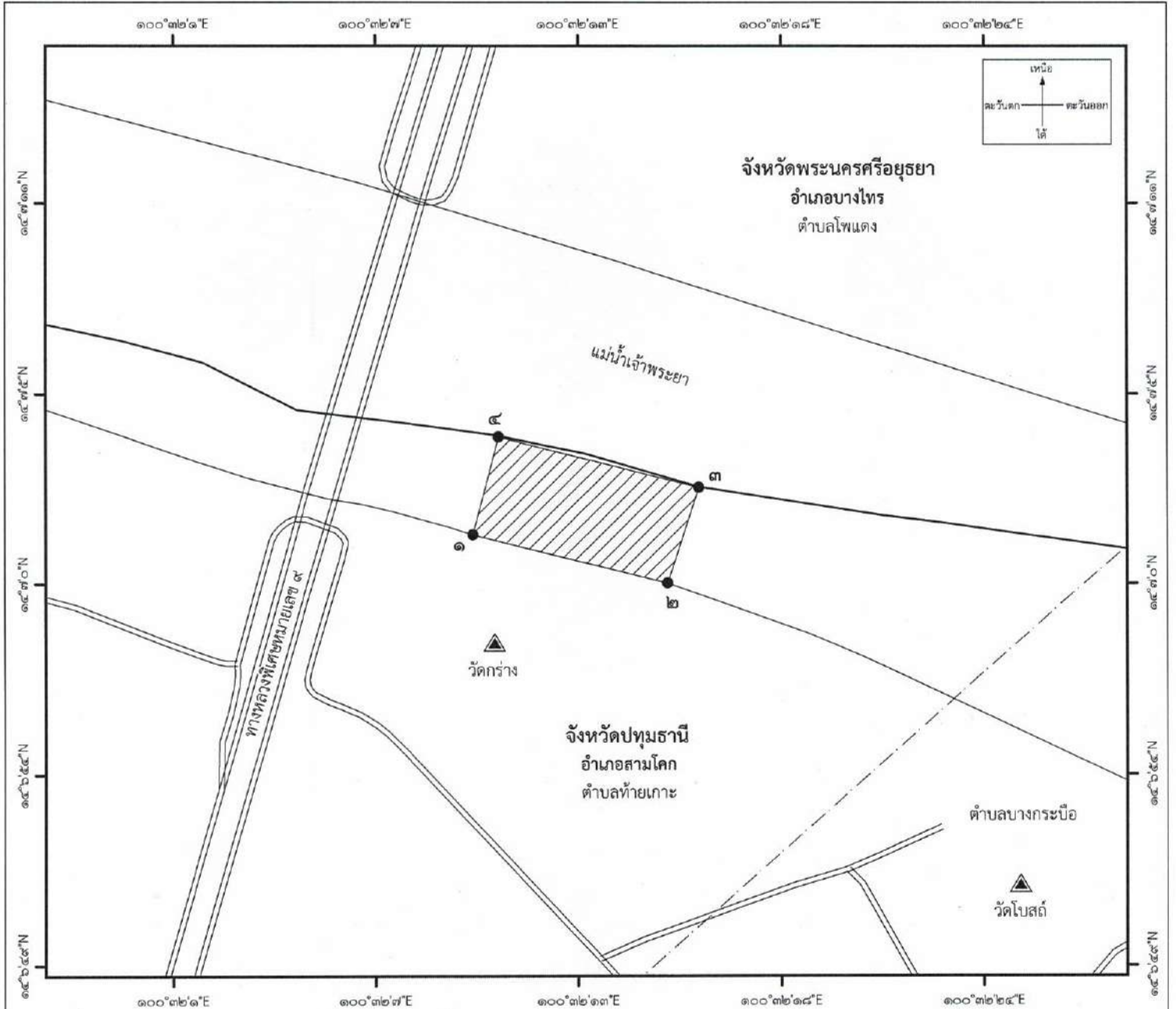
Datum : WGS1984

แผนที่ท้ายประกาศคณะกรรมการประมงประจำจังหวัดปทุมธานี
เรื่อง กำหนดเขตพื้นที่รักษาพันธุ์สัตว์น้ำ พ.ศ. ๒๕๖๗

มาตราส่วน ๑ : ๕,๐๐๐



แผนที่หมายเลข ๓๖/๑๒๕



เครื่องหมาย

- จุดที่กำหนด
- เขตพื้นที่รักษาพันธุ์สัตว์น้ำ
- วัด
- แม่น้ำ
- ถนน
- เขตตำบล
- เขตจังหวัด

พิกัดภูมิศาสตร์

จุดที่	ละติจูดเหนือ	ลองจิจูดตะวันออก
๑	๑๔° ๗' ๑.๑๕๓"	๑๐๐° ๓๒' ๙.๖๒๕"
๒	๑๔° ๖' ๕๙.๗๗๑"	๑๐๐° ๓๒' ๑๕.๐๙๗"
๓	๑๔° ๗' ๒.๔๙๖"	๑๐๐° ๓๒' ๑๕.๙๗๓"
๔	๑๔° ๗' ๓.๙๒๒"	๑๐๐° ๓๒' ๑๐.๓๔๕"

(นายพัฒนพงศ์ ชูแสง)
ประมงจังหวัดปทุมธานี

(นายภาสกร บุญญลักษม์)
ผู้ว่าราชการจังหวัดปทุมธานี
ประธานกรรมการประมงประจำจังหวัดปทุมธานี

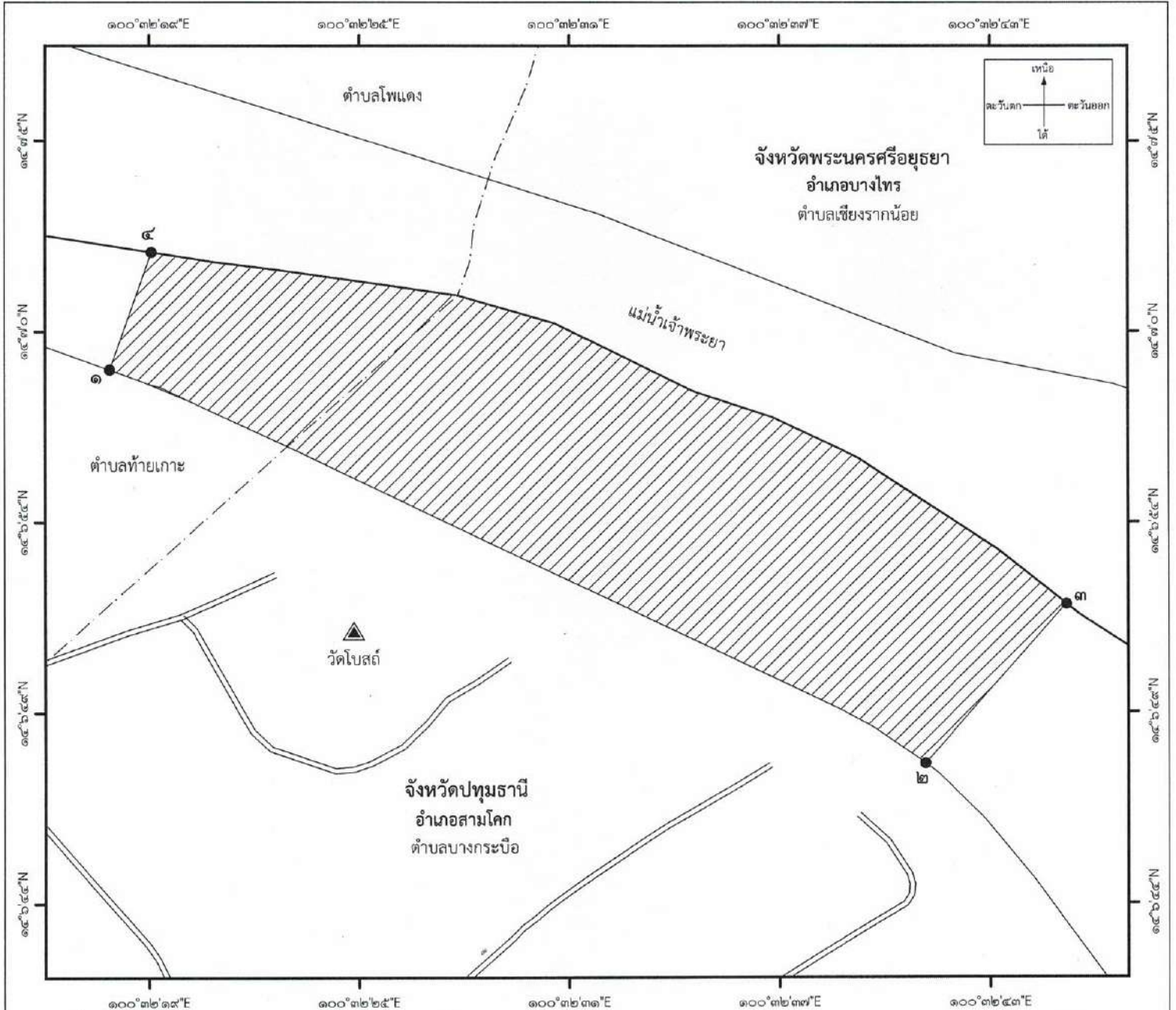
Datum : WGS1984

แผนที่ท้ายประกาศคณะกรรมการประมงประจำจังหวัดปทุมธานี
เรื่อง กำหนดเขตพื้นที่รักษาพันธุ์สัตว์น้ำ พ.ศ. ๒๕๖๗

มาตราส่วน ๑ : ๕,๐๐๐



แผนที่หมายเลข ๓๓/๑๒๕



เครื่องหมาย

- จุดที่กำหนด
- เขตพื้นที่รักษาพันธุ์สัตว์น้ำ
- วัด
- แม่น้ำ
- ถนน
- เขตตำบล
- เขตจังหวัด

พิกัดภูมิศาสตร์

จุดที่	ละติจูดเหนือ	ลองจิจูดตะวันออก
๑	๑๕° ๖' ๕๘.๖๖๓"	๑๐๐° ๓๒' ๑๘.๑๕๔"
๒	๑๕° ๖' ๔๗.๔๙๑"	๑๐๐° ๓๒' ๔๑.๐๔๔"
๓	๑๕° ๖' ๕๒.๐๓๓"	๑๐๐° ๓๒' ๔๕.๐๐๗"
๔	๑๕° ๗' ๑.๙๘๙"	๑๐๐° ๓๒' ๑๙.๓๒๖"

(นายพัฒนพงศ์ ชูแสง)
ประมงจังหวัดปทุมธานี

(นายภาสกร บุญฤกษ์ชัย)
ผู้ว่าราชการจังหวัดปทุมธานี

ประธานกรรมการประมงประจำจังหวัดปทุมธานี

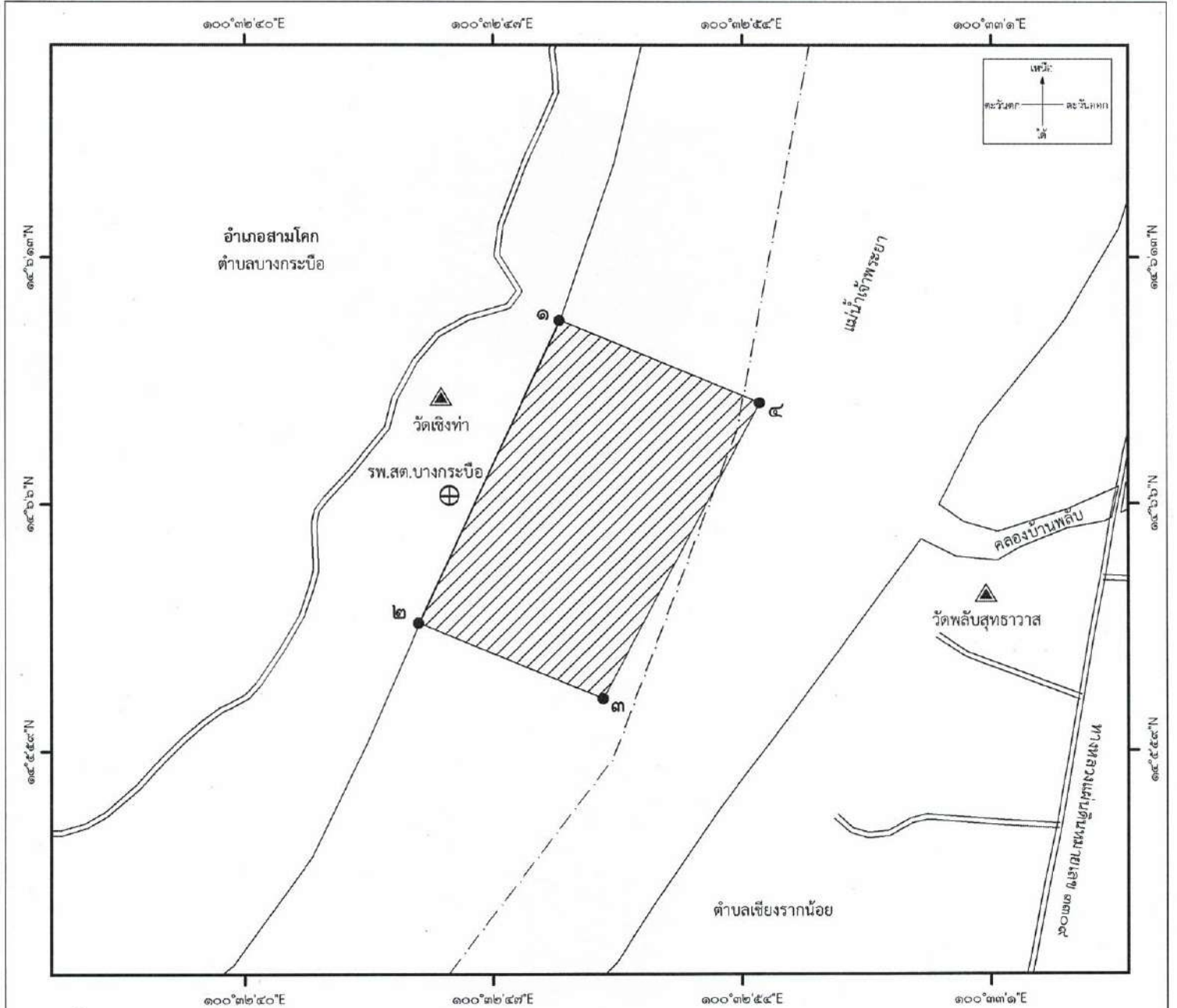
Datum : WGS1984

แผนที่ท้ายประกาศคณะกรรมการประมงประจำจังหวัดปทุมธานี
เรื่อง กำหนดเขตพื้นที่รักษาพันธุ์สัตว์น้ำ พ.ศ. ๒๕๖๗

มาตราส่วน ๑ : ๕,๐๐๐

๐ ๕๐ ๑๐๐ ๒๐๐ เมตร

แผนที่หมายเลข ๓๘/๑๒๕



เครื่องหมาย

- จุดที่กำหนดเขตพื้นที่รักษาพันธุ์สัตว์น้ำ
- วัด
- โรงพยาบาล
- แม่น้ำ, คลอง
- ถนน
- เขตตำบล

พิกัดภูมิศาสตร์

จุดที่	ละติจูดเหนือ	ลองจิจูดตะวันออก
๑	๑๔° ๖' ๑๑.๒๒๘"	๑๐๐° ๓๒' ๔๘.๘๘๐"
๒	๑๔° ๖' ๒.๖๒๘"	๑๐๐° ๓๒' ๔๔.๙๑๖"
๓	๑๔° ๖' ๐.๔๖๘"	๑๐๐° ๓๒' ๕๐.๑๐๐"
๔	๑๔° ๖' ๘.๘๗๘"	๑๐๐° ๓๒' ๕๔.๕๐๖"

(Handwritten signature)

(นายพัฒน์พงศ์ ชูแสง)
ประมงจังหวัดปทุมธานี

(Handwritten signature)

(นายภาสกร บุญญลักษณ์)
ผู้ว่าราชการจังหวัดปทุมธานี
ประธานกรรมการประมงประจำจังหวัดปทุมธานี

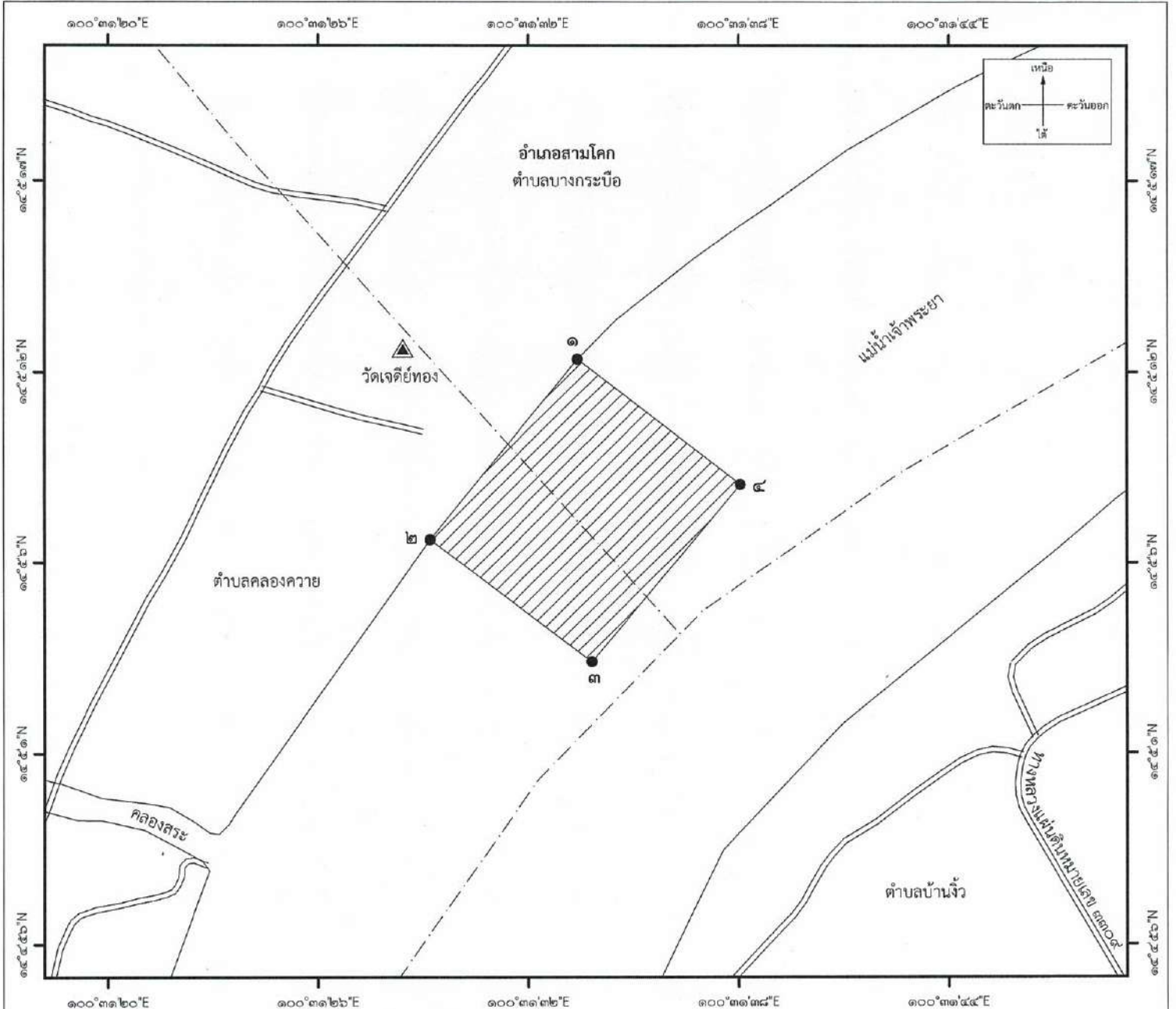
Datum : WGS1984

แผนที่ท้ายประกาศคณะกรรมการประมงประจำจังหวัดปทุมธานี
เรื่อง กำหนดเขตพื้นที่รักษาพันธุ์สัตว์น้ำ พ.ศ. ๒๕๖๗

มาตราส่วน ๑ : ๕,๐๐๐



แผนที่หมายเลข ๓๙/๑๒๕



เครื่องหมาย

- จุดที่กำหนดเขตพื้นที่รักษาพันธุ์สัตว์น้ำ
- วัด
- แม่น้ำ, คลอง
- ถนน
- เขตตำบล

พิกัดภูมิศาสตร์

จุดที่	ละติจูดเหนือ	ลองจิจูดตะวันออก
๑	๑๕° ๕' ๑๒.๑๐๙"	๑๐๐° ๓๑' ๓๓.๕๓๘"
๒	๑๕° ๕' ๖.๙๙๗"	๑๐๐° ๓๑' ๒๙.๓๐๙"
๓	๑๕° ๕' ๓.๕๒๗"	๑๐๐° ๓๑' ๓๓.๘๓๕"
๔	๑๕° ๕' ๘.๕๕๙"	๑๐๐° ๓๑' ๓๘.๐๐๖"


(นายพัฒน์พงศ์ ชูแสง)
ประมงจังหวัดปทุมธานี

(นายภาสกร บุญญลักษม์)
ผู้ว่าราชการจังหวัดปทุมธานี
ประธานกรรมการประมงประจำจังหวัดปทุมธานี

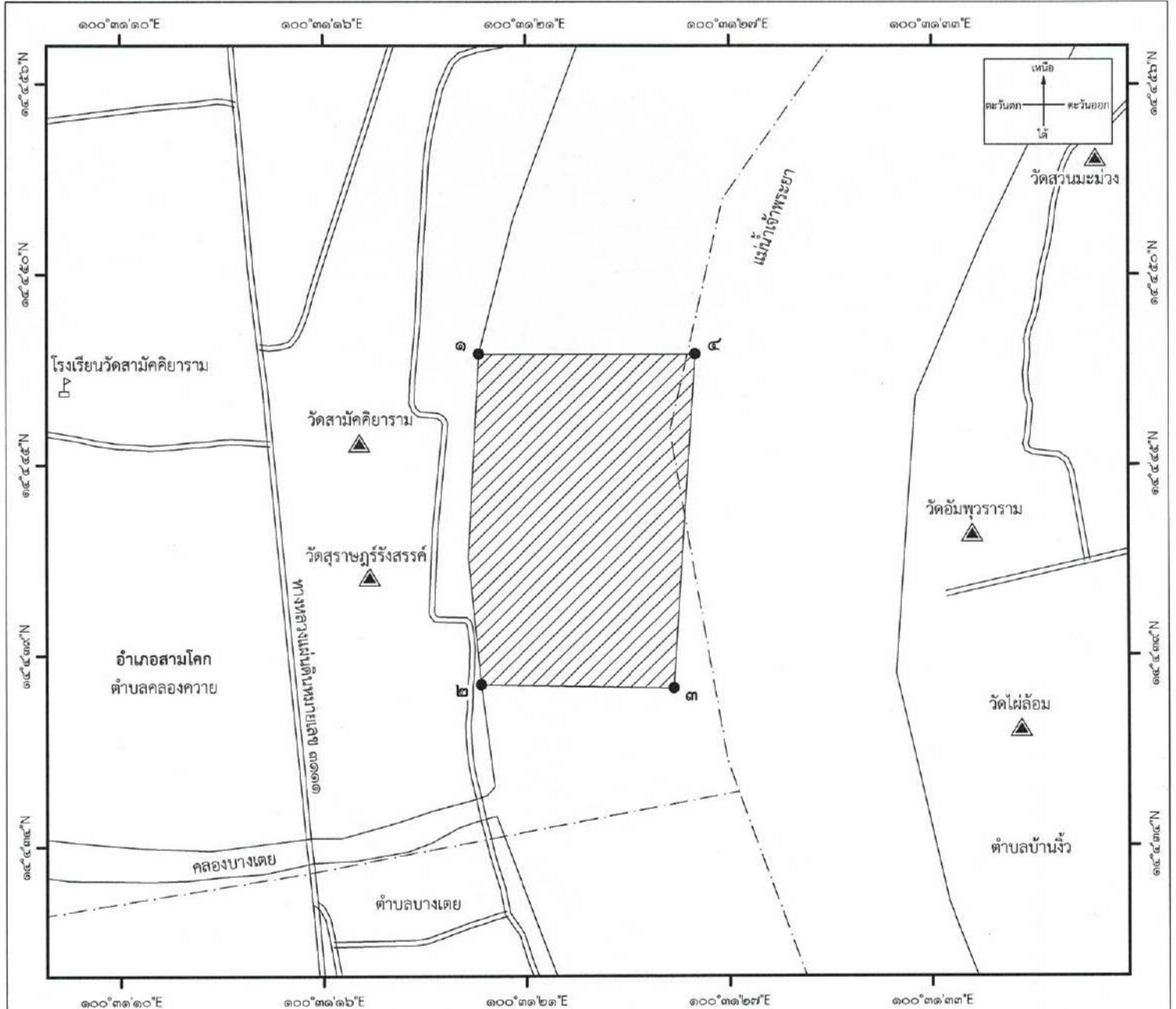
Datum : WGS1984

แผนที่ท้ายประกาศคณะกรรมการประมงประจำจังหวัดปทุมธานี
เรื่อง กำหนดเขตพื้นที่รักษาพันธุ์สัตว์น้ำ พ.ศ. ๒๕๖๗

มาตราส่วน ๑ : ๕,๐๐๐



แผนที่หมายเลข ๔๐/๑๒๕



เครื่องหมาย

- จุดที่กำหนด
- เขตพื้นที่รักษาพันธุ์สัตว์น้ำ
- โรงเรียน
- วัด
- แม่น้ำ, คลอง
- ถนน
- เขตตำบล

พิกัดภูมิศาสตร์

จุดที่	ละติจูดเหนือ	ลองจิจูดตะวันออก
๑	๑๔° ๔' ๔๗.๘๙๒"	๑๐๐° ๓๑' ๑๙.๙๖๗"
๒	๑๔° ๔' ๓๘.๕๐๐"	๑๐๐° ๓๑' ๒๐.๐๒๑"
๓	๑๔° ๔' ๓๘.๔๐๒"	๑๐๐° ๓๑' ๒๕.๔๒๘"
๔	๑๔° ๔' ๔๗.๘๙๒"	๑๐๐° ๓๑' ๒๖.๐๕๑"

(นายพัฒนพงศ์ ชูแสง)
ประมงจังหวัดปทุมธานี

(นายภาสกร บุญญลักษม์)
ผู้ว่าราชการจังหวัดปทุมธานี
ประธานกรรมการประมงประจำจังหวัดปทุมธานี

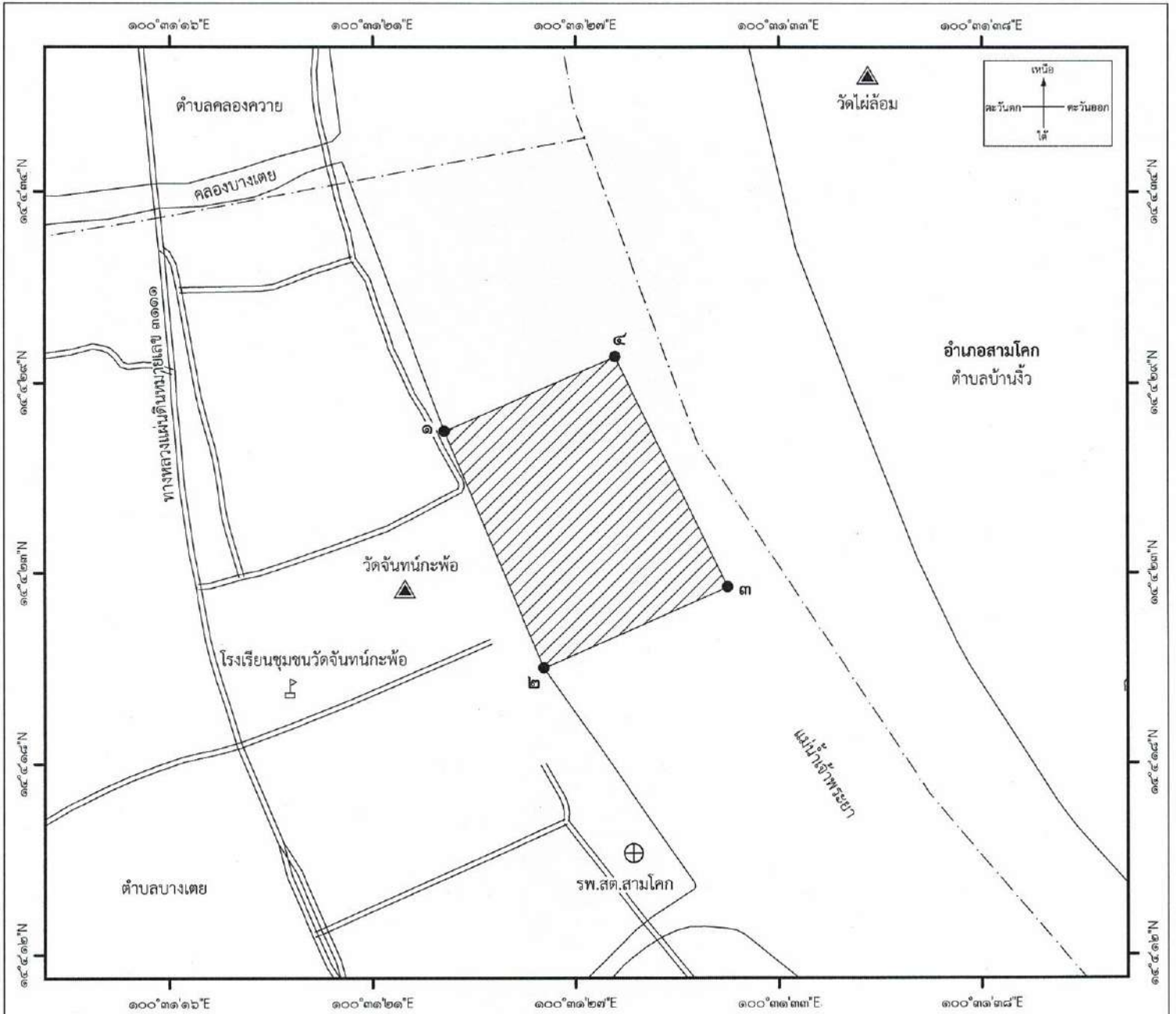
Datum : WGS1984

แผนที่ท้ายประกาศคณะกรรมการประมงประจำจังหวัดปทุมธานี
เรื่อง กำหนดเขตพื้นที่รักษาพันธุ์สัตว์น้ำ พ.ศ. ๒๕๖๗

มาตราส่วน ๑ : ๕,๐๐๐



แผนที่หมายเลข ๔๑/๑๒๕



เครื่องหมาย

- จุดที่กำหนดเขตพื้นที่รักษาพันธุ์สัตว์น้ำ
- โรงเรียน
- วัด
- โรงพยาบาล
- แม่น้ำ, คลอง
- ถนน
- เขตตำบล

พิกัดภูมิศาสตร์

จุดที่	ละติจูดเหนือ	ลองจิจูดตะวันออก
๑	๑๔° ๔' ๒๗.๑๖๐"	๑๐๐° ๓๑' ๒๓.๓๑๑"
๒	๑๔° ๔' ๒๐.๔๔๕"	๑๐๐° ๓๑' ๒๖.๑๐๑"
๓	๑๔° ๔' ๒๒.๗๔๒"	๑๐๐° ๓๑' ๓๑.๒๔๖"
๔	๑๔° ๔' ๒๙.๒๘๐"	๑๐๐° ๓๑' ๒๘.๐๘๕"

(นายพัฒนาพงศ์ ชูแสง)
ประมงจังหวัดปทุมธานี

(นายภาสกร บุญญลักษม์)
ผู้ว่าราชการจังหวัดปทุมธานี
ประธานกรรมการประมงประจำจังหวัดปทุมธานี

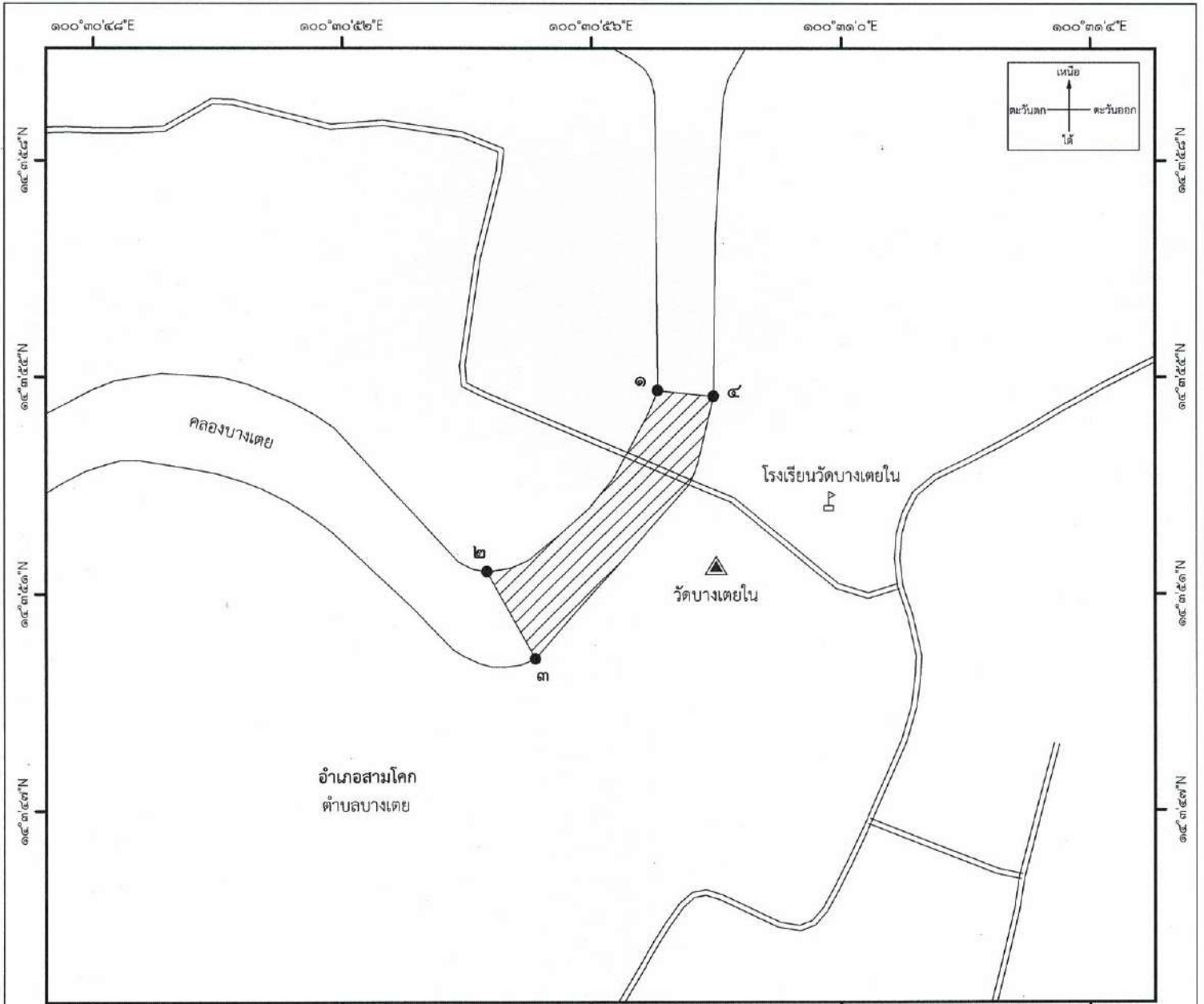
Datum : WGS1984

แผนที่ท้ายประกาศคณะกรรมการประมงประจำจังหวัดปทุมธานี
เรื่อง กำหนดเขตพื้นที่รักษาพันธุ์สัตว์น้ำ พ.ศ. ๒๕๖๗

มาตราส่วน ๑ : ๓,๐๐๐

๐ ๒๕ ๕๐ ๑๐๐ เมตร

แผนที่หมายเลข ๔๒/๑๒๕



เครื่องหมาย

- จุดที่กำหนดเขตพื้นที่รักษาพันธุ์สัตว์น้ำ
- โรงเรียน
- วัด
- คลอง
- ถนน

พิกัดภูมิศาสตร์

จุดที่	ละติจูดเหนือ	ลองจิจูดตะวันออก
๑	๑๔° ๓' ๕๔.๒๙๕"	๑๐๐° ๓๐' ๕๖.๙๒๗"
๒	๑๔° ๓' ๕๑.๒๘๙"	๑๐๐° ๓๐' ๕๔.๑๑๒"
๓	๑๔° ๓' ๔๙.๘๔๒"	๑๐๐° ๓๐' ๕๔.๙๑๑"
๔	๑๔° ๓' ๕๕.๒๐๕"	๑๐๐° ๓๐' ๕๗.๘๔๑"

(นายพัฒน์พงศ์ ชูแสง)
ประมงจังหวัดปทุมธานี

(นายภาสกร บุญญลักษม์)
ผู้ว่าราชการจังหวัดปทุมธานี
ประธานกรรมการประมงประจำจังหวัดปทุมธานี

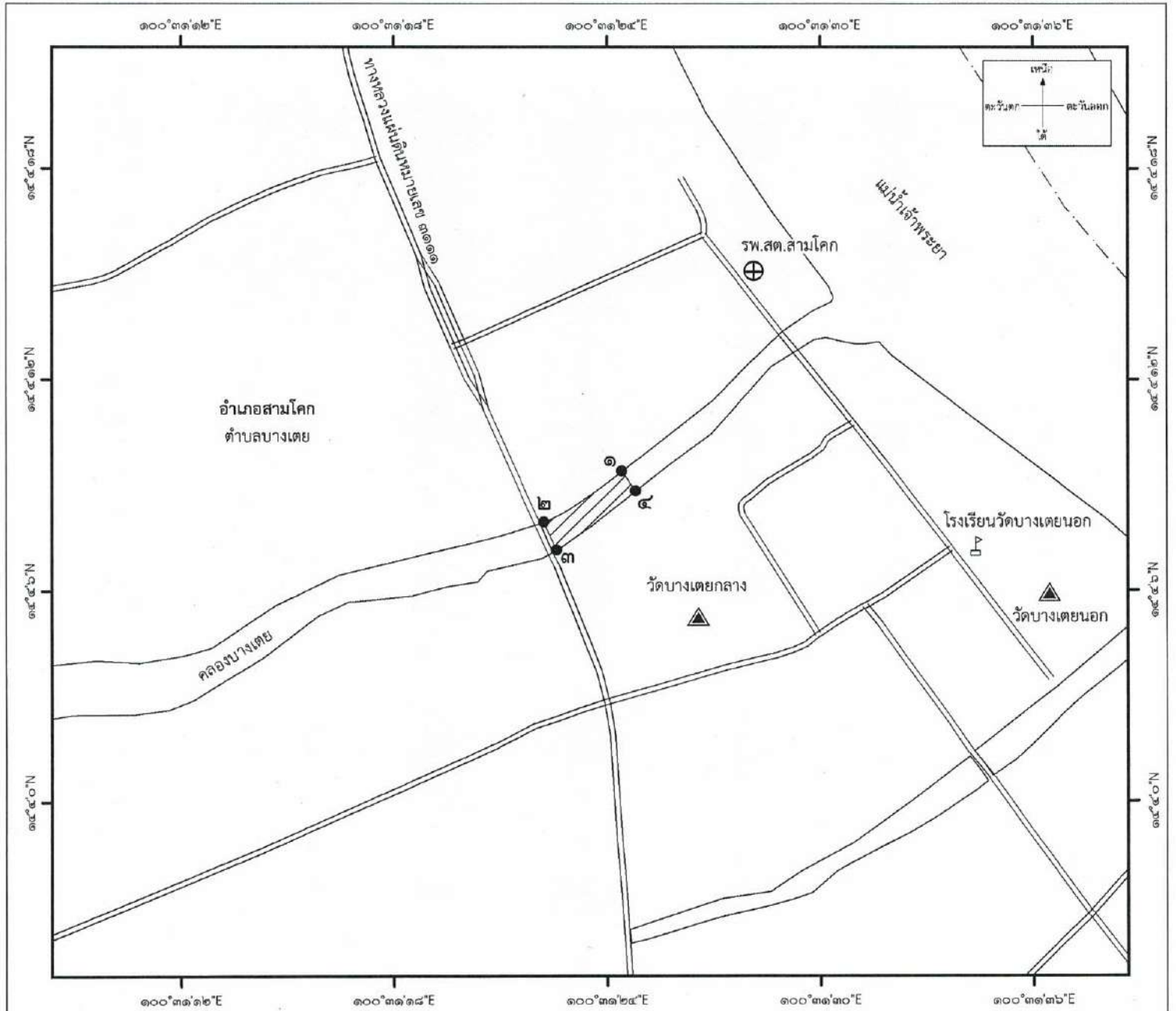
Datum : WGS1984

แผนที่ท้ายประกาศคณะกรรมการประมงประจำจังหวัดปทุมธานี
เรื่อง กำหนดเขตพื้นที่รักษาพันธุ์สัตว์น้ำ พ.ศ. ๒๕๖๗

มาตราส่วน ๑ : ๕,๐๐๐



แผนที่หมายเลข ๔๓/๑๒๕



เครื่องหมาย

- จุดที่กำหนด
- เขตพื้นที่รักษาพันธุ์สัตว์น้ำ
- โรงเรียน
- วัด
- โรงพยาบาล
- แม่น้ำ, คลอง
- ถนน

พิกัดภูมิศาสตร์

จุดที่	ละติจูดเหนือ	ลองจิจูดตะวันออก
๑	๑๔° ๔' ๙.๓๗๘"	๑๐๐° ๓๑' ๒๔.๔๓๘"
๒	๑๔° ๔' ๗.๙๒๖"	๑๐๐° ๓๑' ๒๒.๒๒๗"
๓	๑๔° ๔' ๗.๑๔๐"	๑๐๐° ๓๑' ๒๒.๕๘๔"
๔	๑๔° ๔' ๘.๘๒๔"	๑๐๐° ๓๑' ๒๔.๘๑๒"

(นายพัฒน์พงศ์ ชูแสง)
ประมงจังหวัดปทุมธานี

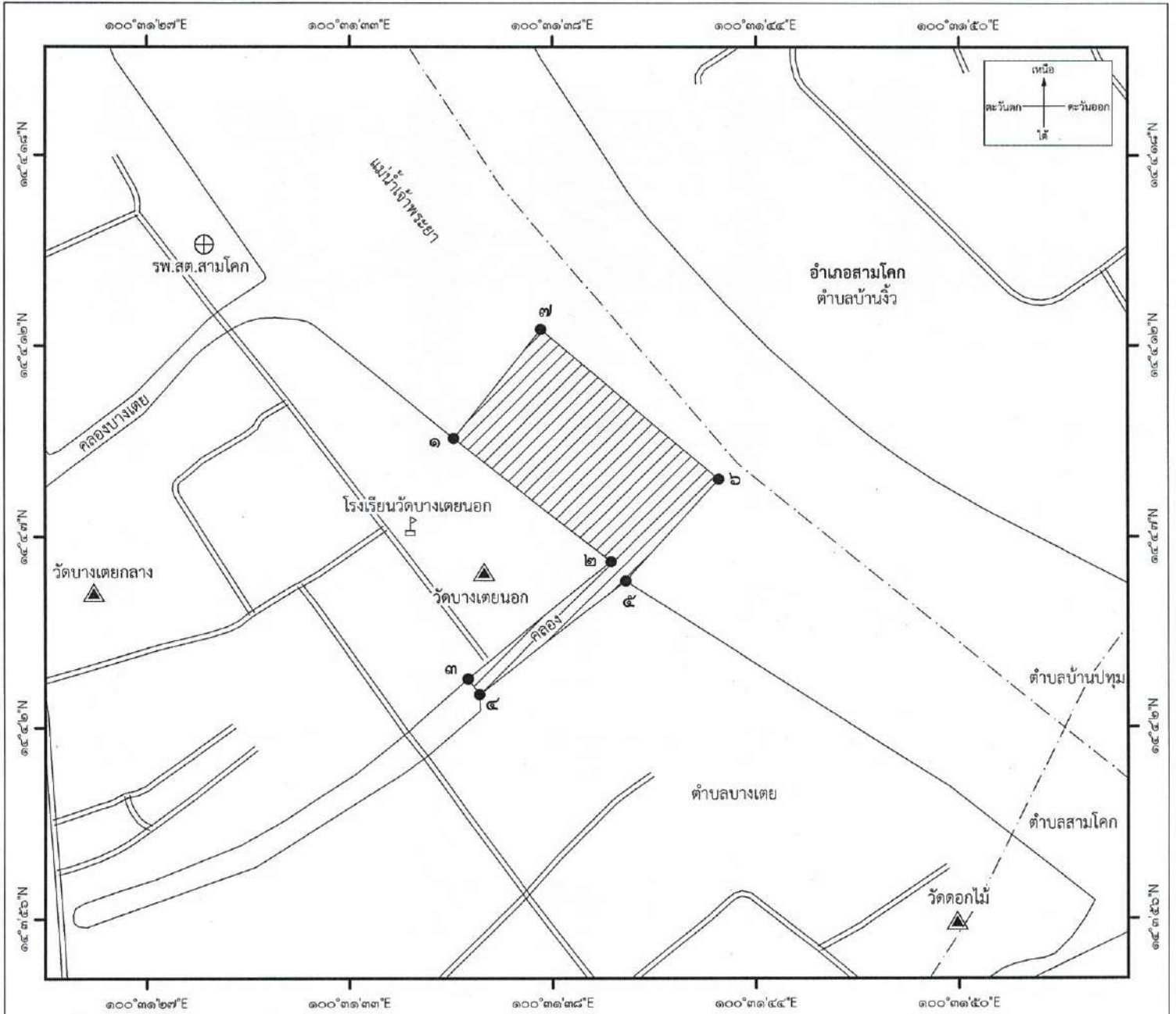
(นายภาสกร บุญญลักษม์)
ผู้ว่าราชการจังหวัดปทุมธานี
ประธานกรรมการประมงประจำจังหวัดปทุมธานี

แผนที่ท้ายประกาศคณะกรรมการประมงประจำจังหวัดปทุมธานี
เรื่อง กำหนดเขตพื้นที่รักษาพันธุ์สัตว์น้ำ พ.ศ. ๒๕๖๗

มาตราส่วน ๑ : ๕,๐๐๐



แผนที่หมายเลข ๔๔/๑๒๕



เครื่องหมาย

- จุดที่กำหนด
- เขตพื้นที่รักษาพันธุ์สัตว์น้ำ
- โรงเรียน
- วัด
- โรงพยาบาล
- แม่น้ำ, คลอง
- ถนน
- เขตตำบล

พิกัดภูมิศาสตร์

จุดที่	ละติจูดเหนือ	ลองจิจูดตะวันออก
๑	๑๔° ๔' ๙.๗๓๖"	๑๐๐° ๓๑' ๓๕.๖๑๒"
๒	๑๔° ๔' ๖.๒๒๖"	๑๐๐° ๓๑' ๔๐.๐๒๒"
๓	๑๔° ๔' ๒.๙๑๓"	๑๐๐° ๓๑' ๓๖.๐๑๒"
๔	๑๔° ๔' ๒.๔๗๔"	๑๐๐° ๓๑' ๓๖.๓๒๙"
๕	๑๔° ๔' ๕.๖๗๕"	๑๐๐° ๓๑' ๔๐.๔๕๐"
๖	๑๔° ๔' ๘.๕๗๓"	๑๐๐° ๓๑' ๔๓.๐๕๖"
๗	๑๔° ๔' ๑๒.๘๑๐"	๑๐๐° ๓๑' ๓๘.๐๖๕"

(นายพัฒน์พงศ์ ชูแสง)
ประมงจังหวัดปทุมธานี

(นายภาสกร บุญญลักษม์)
ผู้ว่าราชการจังหวัดปทุมธานี
ประธานกรรมการประมงประจำจังหวัดปทุมธานี

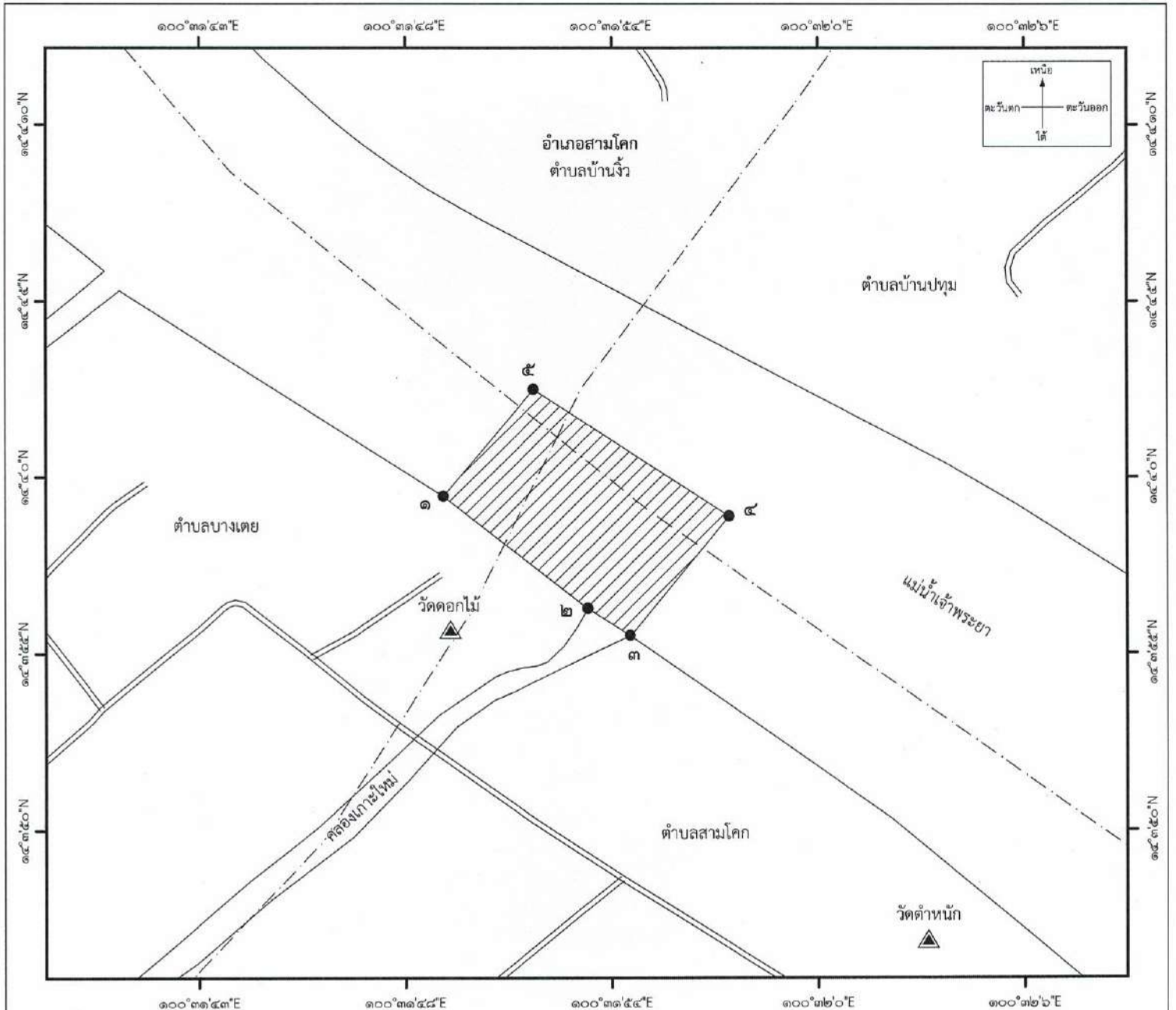
Datum : WGS1984

แผนที่ท้ายประกาศคณะกรรมการประมงประจำจังหวัดปทุมธานี
เรื่อง กำหนดเขตพื้นที่รักษาพันธุ์สัตว์น้ำ พ.ศ. ๒๕๖๗

มาตราส่วน ๑ : ๕,๐๐๐



แผนที่หมายเลข ๔๕/๑๒๕



เครื่องหมาย

- จุดที่กำหนด
- เขตพื้นที่รักษาพันธุ์สัตว์น้ำ
- วัด
- แม่น้ำ, คลอง
- ถนน
- เขตตำบล

พิกัดภูมิศาสตร์

จุดที่	ละติจูดเหนือ	ลองจิจูดตะวันออก
๑	๑๕° ๓' ๕๙.๘๒๘"	๑๐๐° ๓๑' ๔๙.๕๔๔"
๒	๑๕° ๓' ๕๖.๖๔๙"	๑๐๐° ๓๑' ๕๓.๖๐๑"
๓	๑๕° ๓' ๕๕.๘๘๓"	๑๐๐° ๓๑' ๕๕.๗๘๖"
๔	๑๕° ๓' ๕๙.๒๖๓"	๑๐๐° ๓๑' ๕๗.๕๗๒"
๕	๑๕° ๔' ๒.๘๗๔"	๑๐๐° ๓๑' ๕๒.๐๘๒"

(นายพัฒนาพงศ์ ชูแสง)
ประมงจังหวัดปทุมธานี

(นายภาสกร บุญฤกษ์)
ผู้ว่าราชการจังหวัดปทุมธานี

ประธานกรรมการประมงประจำจังหวัดปทุมธานี

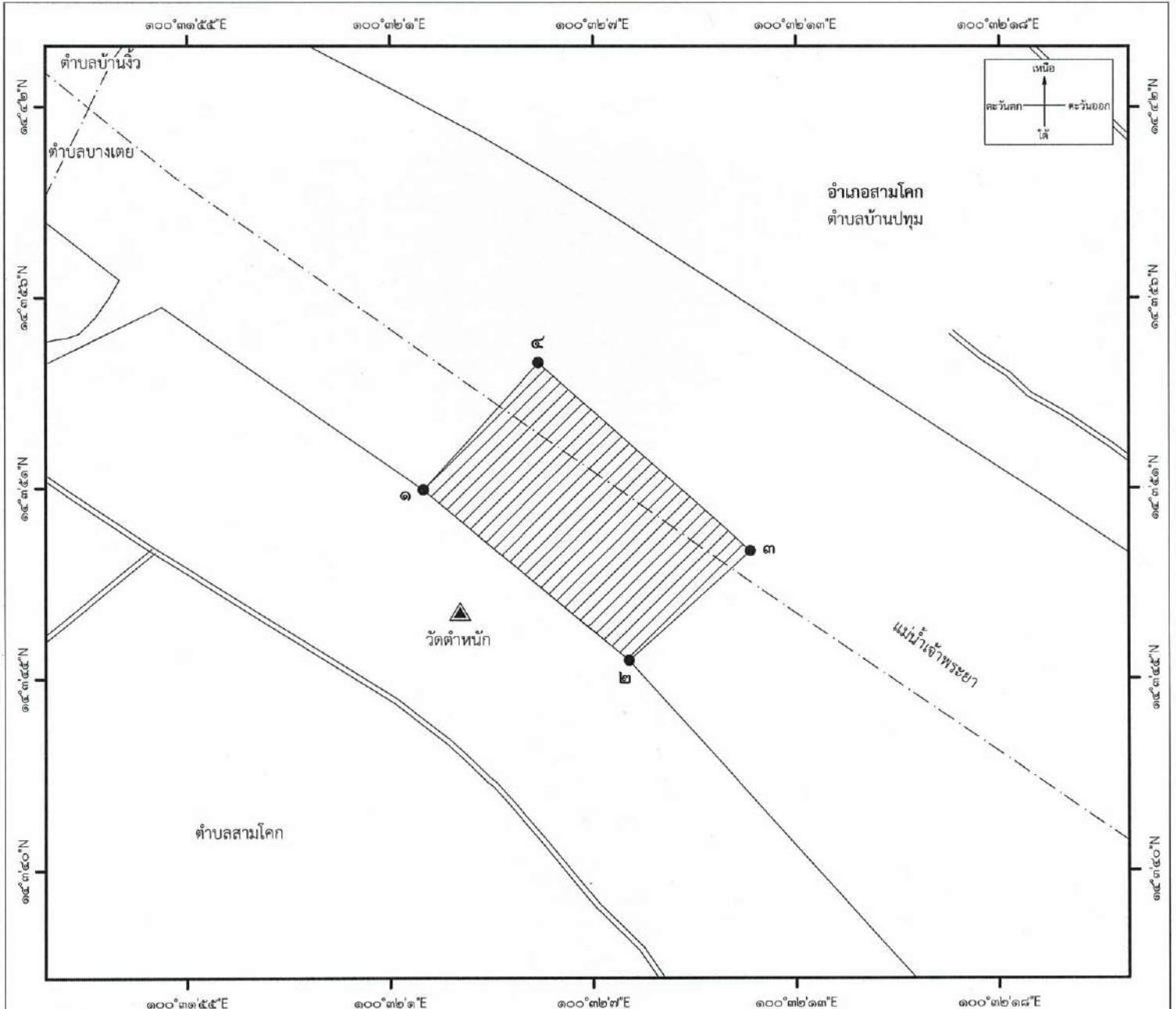
Datum : WGS1984

แผนที่ท้ายประกาศคณะกรรมการประมงประจำจังหวัดปทุมธานี
เรื่อง กำหนดเขตพื้นที่รักษาพันธุ์สัตว์น้ำ พ.ศ. ๒๕๖๗

มาตราส่วน ๑ : ๕,๐๐๐



แผนที่หมายเลข ๔๖/๑๒๕



เครื่องหมาย

- จุดที่กำหนด
- เขตพื้นที่รักษาพันธุ์สัตว์น้ำ
- วัด
- แม่น้ำ
- ถนน
- เขตตำบล

พิกัดภูมิศาสตร์

จุดที่	ละติจูดเหนือ	ลองจิจูดตะวันออก
๑	๑๔° ๓' ๕๐.๖๙๕"	๑๐๐° ๓๒' ๒.๑๓๗"
๒	๑๔° ๓' ๕๕.๘๖๕"	๑๐๐° ๓๒' ๗.๙๐๔"
๓	๑๔° ๓' ๕๘.๙๗๑"	๑๐๐° ๓๒' ๑๑.๓๐๓"
๔	๑๔° ๓' ๕๕.๓๑๐"	๑๐๐° ๓๒' ๕.๓๗๐"

(นายพัฒนาพงศ์ ชูแสง)
ประมงจังหวัดปทุมธานี

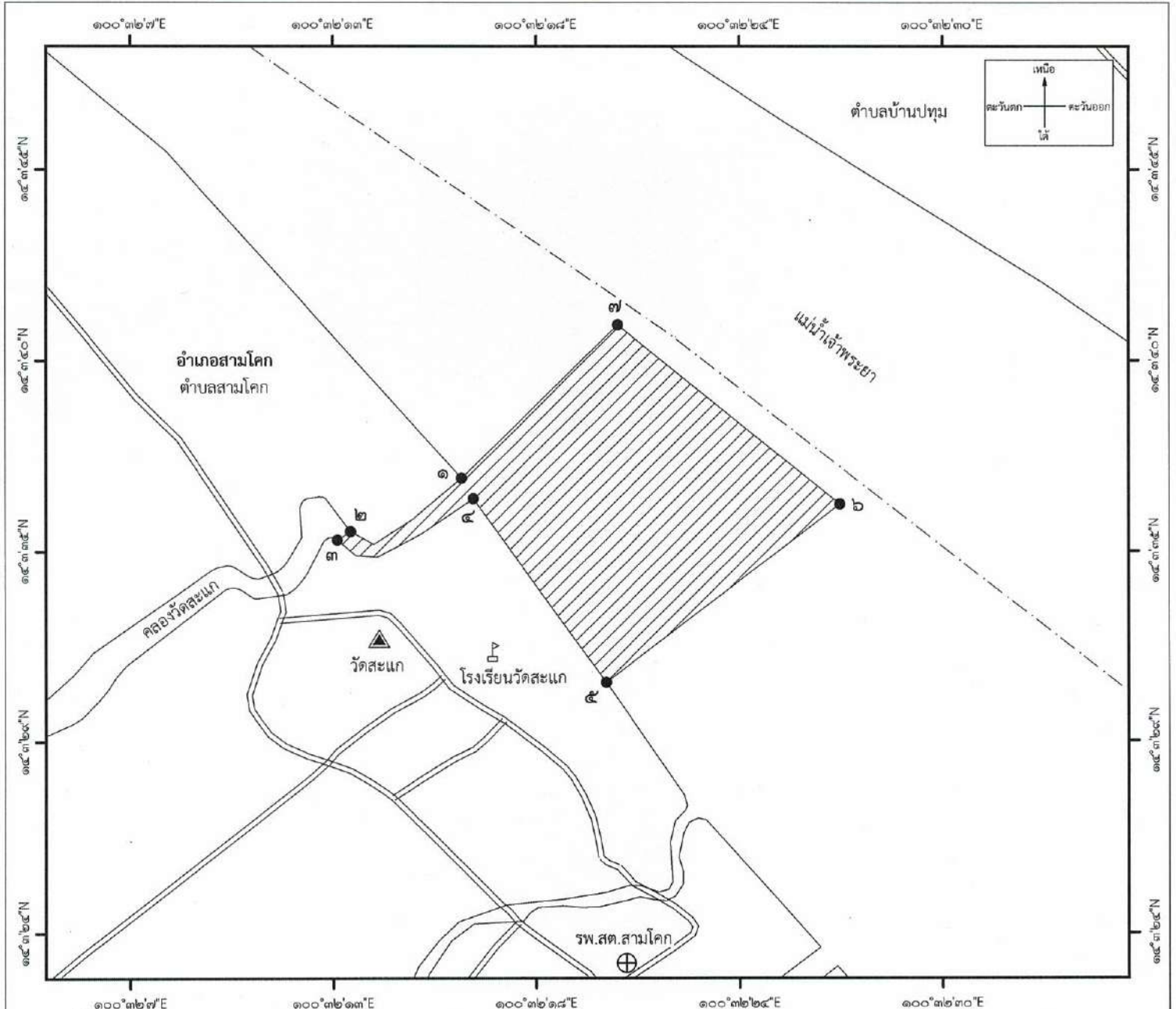
(นายภาสกร บุญญลักษม์)
ผู้ว่าราชการจังหวัดปทุมธานี
ประธานกรรมการประมงประจำจังหวัดปทุมธานี

แผนที่ท้ายประกาศคณะกรรมการประมงประจำจังหวัดปทุมธานี
เรื่อง กำหนดเขตพื้นที่รักษาพันธุ์สัตว์น้ำ พ.ศ. ๒๕๖๗

มาตราส่วน ๑ : ๕,๐๐๐



แผนที่หมายเลข ๔๗/๑๒๕



เครื่องหมาย

- จุดที่กำหนดเขตพื้นที่รักษาพันธุ์สัตว์น้ำ
- โรงเรียน
- วัด
- โรงพยาบาล
- แม่น้ำ, คลอง
- ถนน
- เขตตำบล

พิกัดภูมิศาสตร์

จุดที่	ละติจูดเหนือ	ลองจิจูดตะวันออก
๑	๑๔° ๓' ๓๖.๖๑๖"	๑๐๐° ๓๒' ๑๖.๑๕๕"
๒	๑๔° ๓' ๓๕.๑๑๑"	๑๐๐° ๓๒' ๑๓.๐๘๑"
๓	๑๔° ๓' ๓๔.๘๗๐"	๑๐๐° ๓๒' ๑๒.๗๑๐"
๔	๑๔° ๓' ๓๖.๐๓๒"	๑๐๐° ๓๒' ๑๖.๕๒๖"
๕	๑๔° ๓' ๓๐.๘๒๐"	๑๐๐° ๓๒' ๒๐.๒๔๕"
๖	๑๔° ๓' ๓๕.๘๗๔"	๑๐๐° ๓๒' ๒๖.๘๐๘"
๗	๑๔° ๓' ๔๐.๙๔๖"	๑๐๐° ๓๒' ๒๐.๕๗๓"

(นายพัฒนาพงศ์ ชูแสง)
ประมงจังหวัดปทุมธานี

(นายภาสกร บุญญลักษม์)
ผู้ว่าราชการจังหวัดปทุมธานี

ประธานกรรมการประมงประจำจังหวัดปทุมธานี

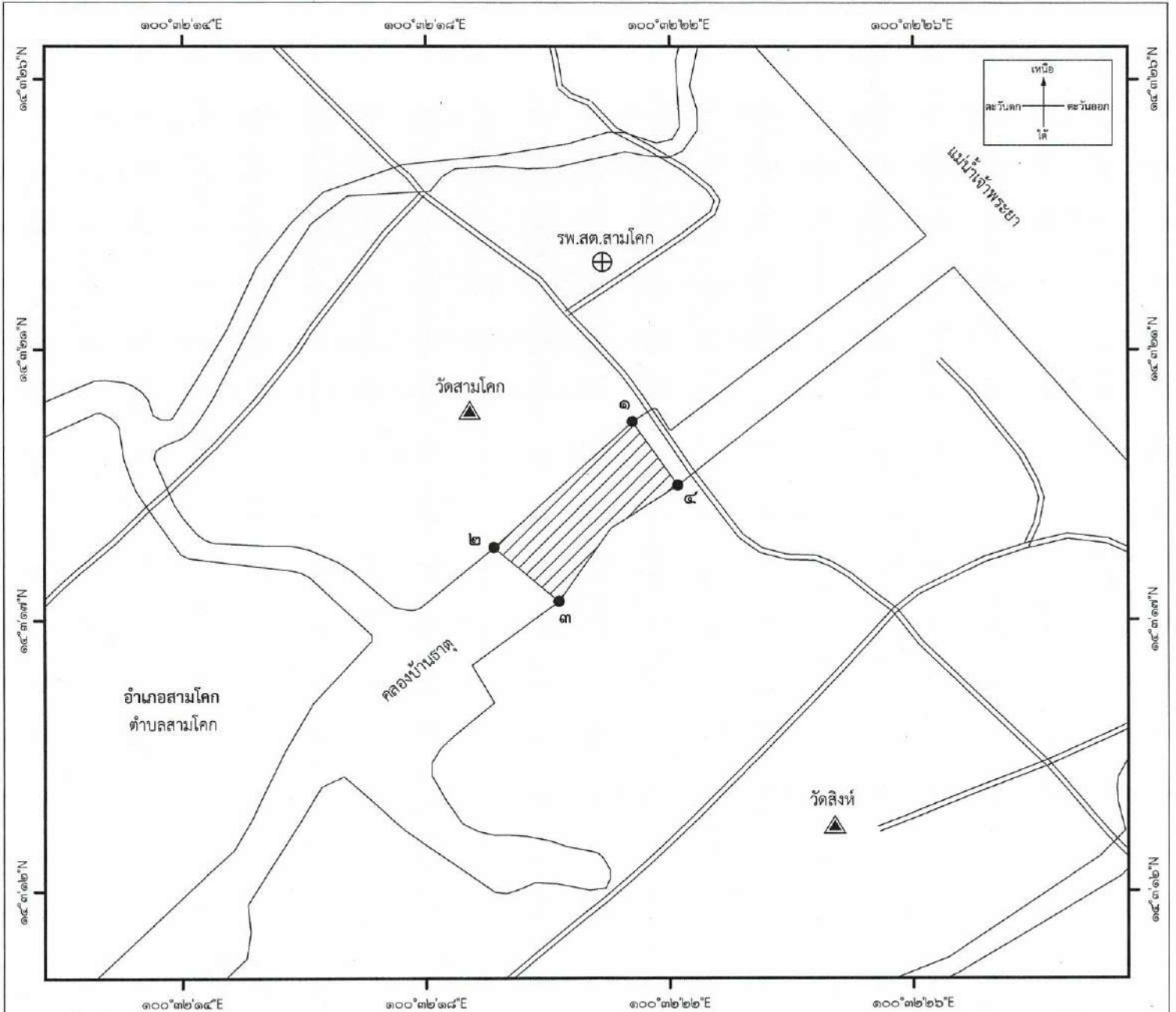
Datum : WGS1984

แผนที่ท้ายประกาศคณะกรรมการประมงประจำจังหวัดปทุมธานี
เรื่อง กำหนดเขตพื้นที่รักษาพันธุ์สัตว์น้ำ พ.ศ. ๒๕๖๗

มาตราส่วน ๑ : ๓,๐๐๐

๐ ๒๕ ๕๐ ๑๐๐ เมตร

แผนที่หมายเลข ๔๘/๑๒๕



เครื่องหมาย

- จุดที่กำหนด
- เขตพื้นที่รักษาพันธุ์สัตว์น้ำ
- วัด
- โรงพยาบาล
- แม่น้ำ, คลอง
- ถนน

พิกัดภูมิศาสตร์

จุดที่	ละติจูดเหนือ	ลองจิจูดตะวันออก
๑	๑๔° ๓' ๒๐.๑๗๘"	๑๐๐° ๓๒' ๒๑.๓๑๑"
๒	๑๔° ๓' ๑๘.๐๔๓"	๑๐๐° ๓๒' ๑๘.๘๘๒"
๓	๑๔° ๓' ๑๗.๑๒๕"	๑๐๐° ๓๒' ๒๐.๐๗๖"
๔	๑๔° ๓' ๑๙.๐๙๘"	๑๐๐° ๓๒' ๒๒.๐๗๔"

(นายพัฒน์พงศ์ ชูแสง)
ประมงจังหวัดปทุมธานี

(นายภาสกร บุญญลักษม์)
ผู้ว่าราชการจังหวัดปทุมธานี

ประธานกรรมการประมงประจำจังหวัดปทุมธานี

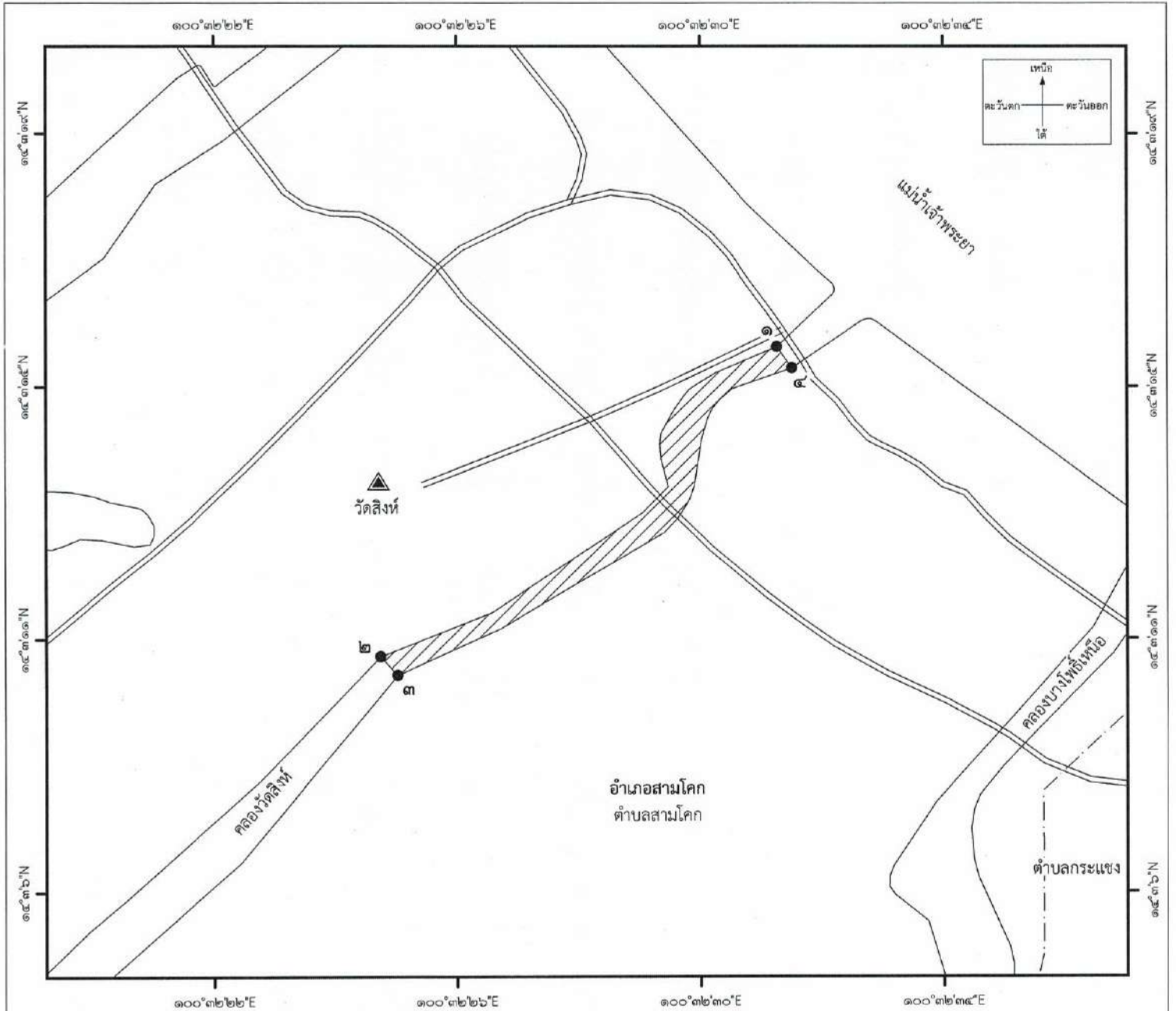
Datum : WGS1984

แผนที่ท้ายประกาศคณะกรรมการประมงประจำจังหวัดปทุมธานี
เรื่อง กำหนดเขตพื้นที่รักษาพันธุ์สัตว์น้ำ พ.ศ. ๒๕๖๗

มาตราส่วน ๑ : ๓,๐๐๐

๐ ๒๕ ๕๐ ๑๐๐ เมตร

แผนที่หมายเลข ๔๙/๑๒๕



เครื่องหมาย

- จุดที่กำหนด
- เขตพื้นที่รักษาพันธุ์สัตว์น้ำ
- วัด
- แม่น้ำ, คลอง
- ถนน
- เขตตำบล

พิกัดภูมิศาสตร์

จุดที่	ละติจูดเหนือ	ลองจิจูดตะวันออก
๑	๑๔° ๓' ๑๕.๖๑๓"	๑๐๐° ๓๒' ๓๑.๔๓๔"
๒	๑๔° ๓' ๑๐.๓๓๙"	๑๐๐° ๓๒' ๒๔.๗๔๒"
๓	๑๔° ๓' ๑๐.๐๒๒"	๑๐๐° ๓๒' ๒๕.๐๒๖"
๔	๑๔° ๓' ๑๕.๒๕๓"	๑๐๐° ๓๒' ๓๑.๖๘๖"

(นายพัฒนาพงศ์ ชูแสง)
ประมงจังหวัดปทุมธานี

(นายภาสกร บุญญลักษณ์)
ผู้ว่าราชการจังหวัดปทุมธานี

ประธานกรรมการประมงประจำจังหวัดปทุมธานี

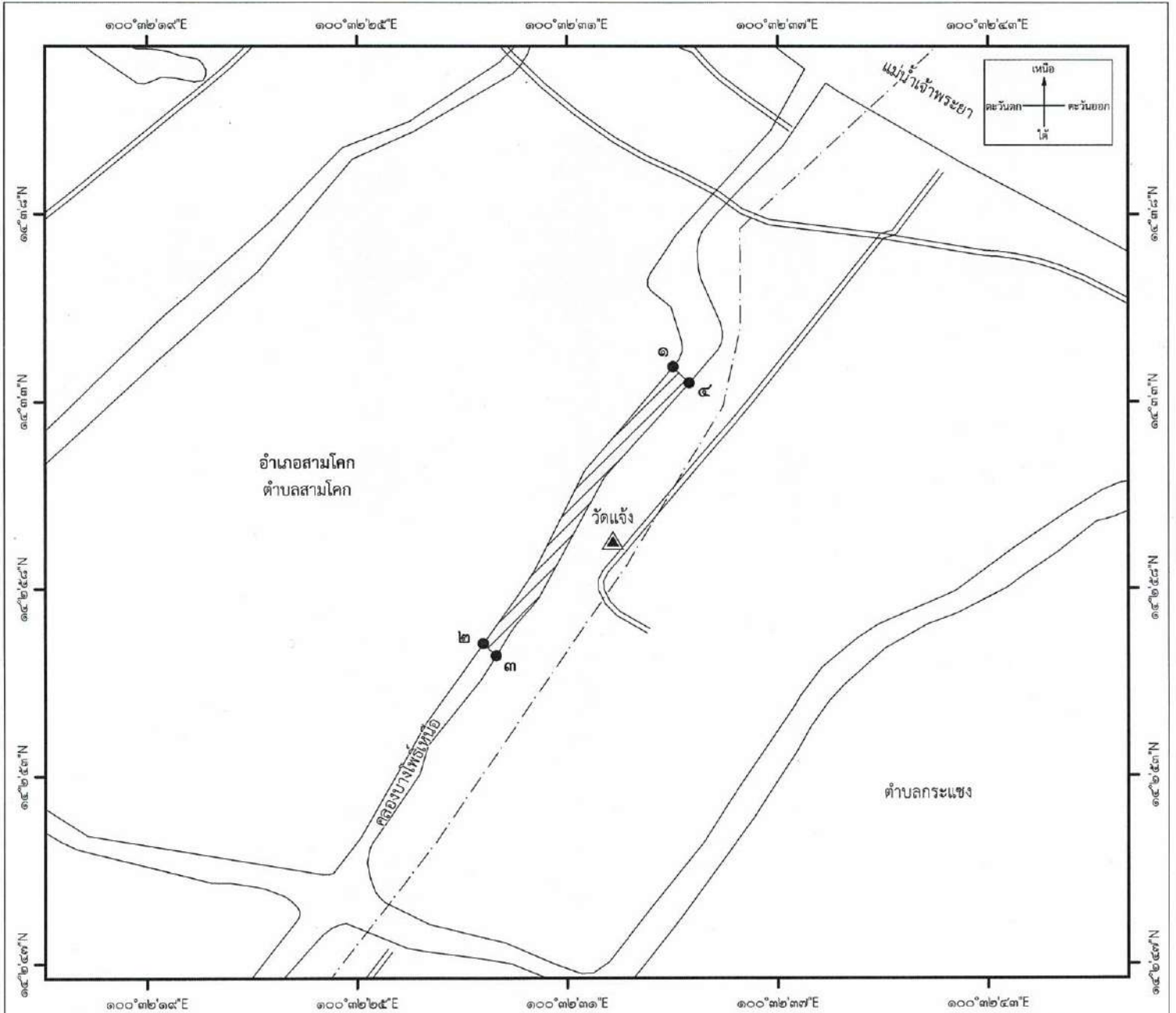
Datum : WGS1984

แผนที่ท้ายประกาศคณะกรรมการประมงประจำจังหวัดปทุมธานี
เรื่อง กำหนดเขตพื้นที่รักษาพันธุ์สัตว์น้ำ พ.ศ. ๒๕๖๗

มาตราส่วน ๑ : ๕,๐๐๐



แผนที่หมายเลข ๕๐/๑๒๕



เครื่องหมาย

- จุดที่กำหนด
- เขตพื้นที่รักษาพันธุ์สัตว์น้ำ
- วัด
- แม่น้ำ, คลอง
- ถนน
- เขตตำบล

พิกัดภูมิศาสตร์

จุดที่	ละติจูดเหนือ	ลองจิจูดตะวันออก
๑	๑๔° ๓' ๔.๑๔๐"	๑๐๐° ๓๒' ๓๔.๐๒๖"
๒	๑๔° ๒' ๕๖.๒๙๒"	๑๐๐° ๓๒' ๒๘.๖๙๘"
๓	๑๔° ๒' ๕๕.๙๔๖"	๑๐๐° ๓๒' ๒๙.๐๖๒"
๔	๑๔° ๓' ๓.๖๘๖"	๑๐๐° ๓๒' ๓๔.๔๘๓"

(นายพัฒน์พงศ์ ชูแสง)
ประมงจังหวัดปทุมธานี

(นายภาสกร บุญญลักษม์)
ผู้ว่าราชการจังหวัดปทุมธานี

ประธานกรรมการประมงประจำจังหวัดปทุมธานี

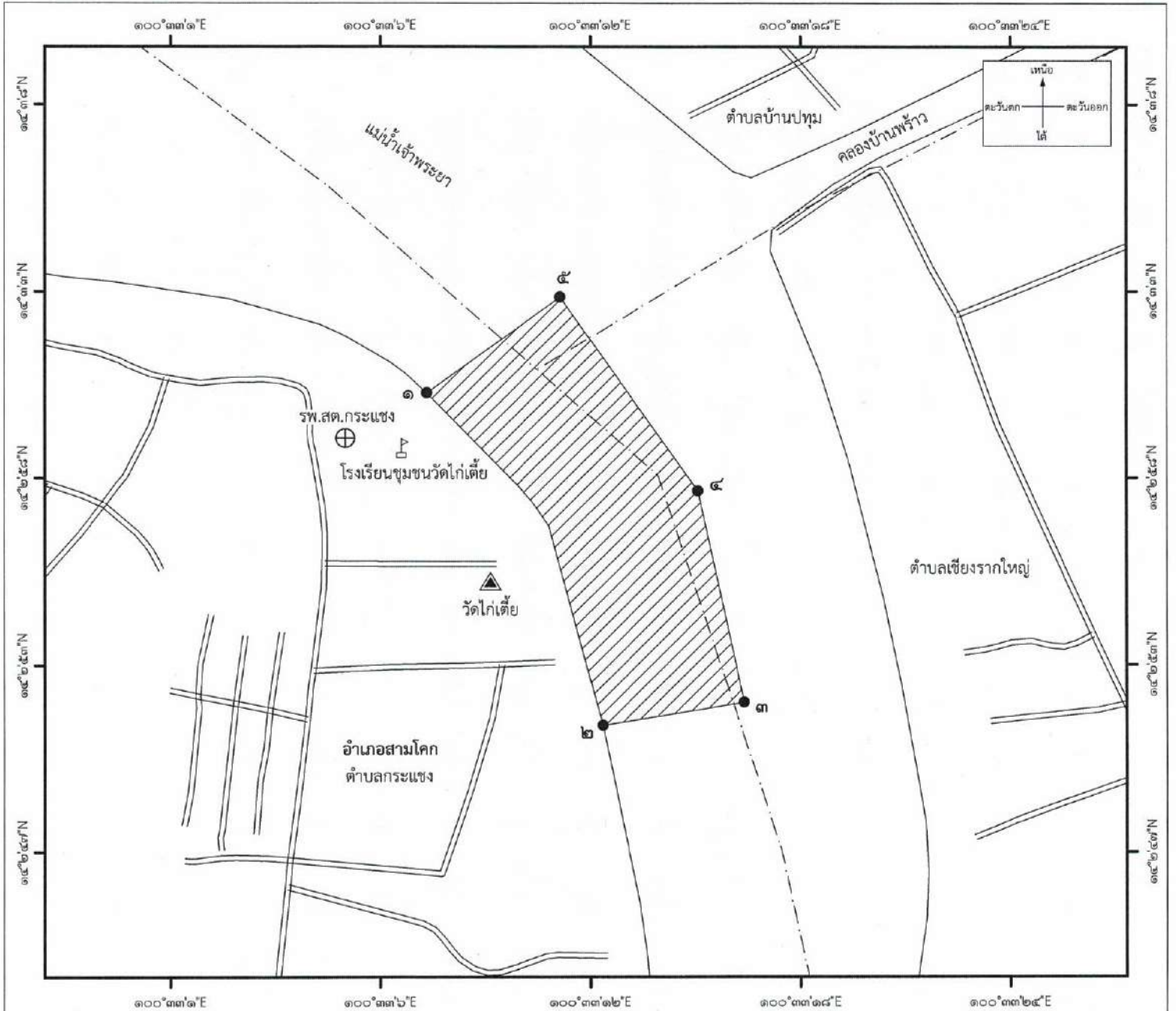
Datum : WGS1984

แผนที่ท้ายประกาศคณะกรรมการประมงประจำจังหวัดปทุมธานี
เรื่อง กำหนดเขตพื้นที่รักษาพันธุ์สัตว์น้ำ พ.ศ. ๒๕๖๗

มาตราส่วน ๑ : ๕,๐๐๐



แผนที่หมายเลข ๕๑/๑๒๕



เครื่องหมาย

- จุดที่กำหนด
- เขตพื้นที่รักษาพันธุ์สัตว์น้ำ
- โรงเรียน
- วัด
- โรงพยาบาล
- แม่น้ำ, คลอง
- ถนน
- เขตตำบล

พิกัดภูมิศาสตร์

จุดที่	ละติจูดเหนือ	ลองจิจูดตะวันออก
๑	๑๔° ๓' ๐.๒๗๔"	๑๐๐° ๓๓' ๗.๗๖๕"
๒	๑๔° ๒' ๕๐.๘๓๘"	๑๐๐° ๓๓' ๑๒.๗๐๑"
๓	๑๔° ๒' ๕๑.๕๐๐"	๑๐๐° ๓๓' ๑๖.๖๗๙"
๔	๑๔° ๒' ๕๗.๔๘๗"	๑๐๐° ๓๓' ๑๕.๓๗๖"
๕	๑๔° ๓' ๒.๙๙๒"	๑๐๐° ๓๓' ๑๑.๕๐๙"

(นายพัฒนาพงศ์ ชูแสง)
ประมงจังหวัดปทุมธานี

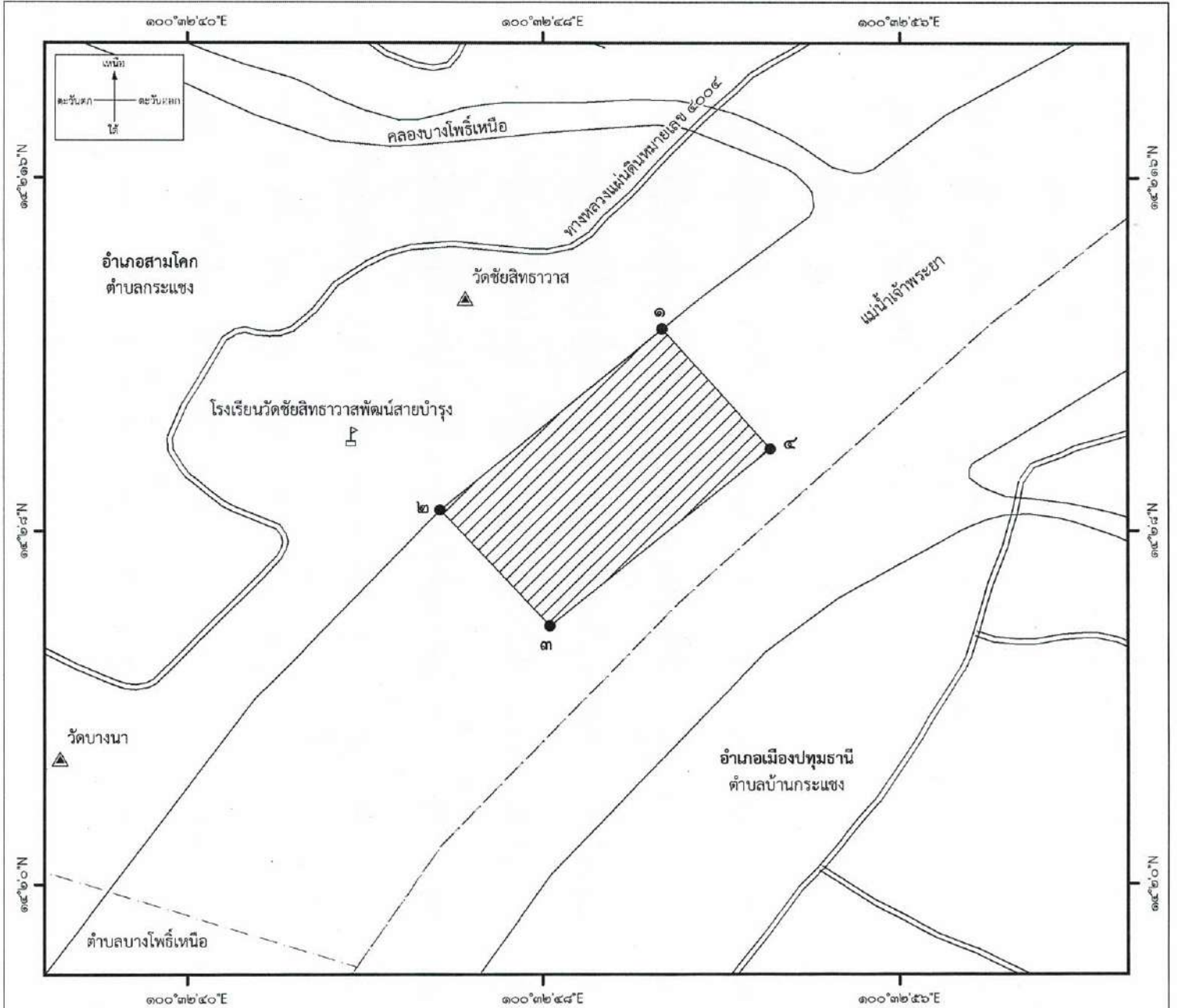
(นายภาสกร บุญญลักษณ์)
ผู้ว่าราชการจังหวัดปทุมธานี
ประธานกรรมการประมงประจำจังหวัดปทุมธานี

แผนที่ท้ายประกาศคณะกรรมการประมงประจำจังหวัดปทุมธานี
เรื่อง กำหนดเขตพื้นที่รักษาพันธุ์สัตว์น้ำ พ.ศ. ๒๕๖๗

มาตราส่วน ๑ : ๕,๐๐๐



แผนที่หมายเลข ๕๒/๑๒๕



เครื่องหมาย

- จุดที่กำหนด
- ▨ เขตพื้นที่รักษาพันธุ์สัตว์น้ำ
- ▭ โรงเรียน
- ▲ วัด
- ~ แม่น้ำ, คลอง
- == ถนน
- - - เขตตำบล
- · - - เขตอำเภอ

พิกัดภูมิศาสตร์

จุดที่	ละติจูดเหนือ	ลองจิจูดตะวันออก
๑	๑๔° ๒' ๑๒.๕๘๑"	๑๐๐° ๓๒' ๕๐.๖๗๙"
๒	๑๔° ๒' ๘.๔๖๒"	๑๐๐° ๓๒' ๔๕.๖๙๔"
๓	๑๔° ๒' ๕.๘๓๘"	๑๐๐° ๓๒' ๔๘.๑๖๗"
๔	๑๔° ๒' ๙.๘๖๓"	๑๐๐° ๓๒' ๕๓.๑๐๖"

(นายพัฒนาพงศ์ ชูแสง)
ประมงจังหวัดปทุมธานี

(นายภาสกร บุญญลักษณ์)
ผู้ว่าราชการจังหวัดปทุมธานี

ประธานกรรมการประมงประจำจังหวัดปทุมธานี

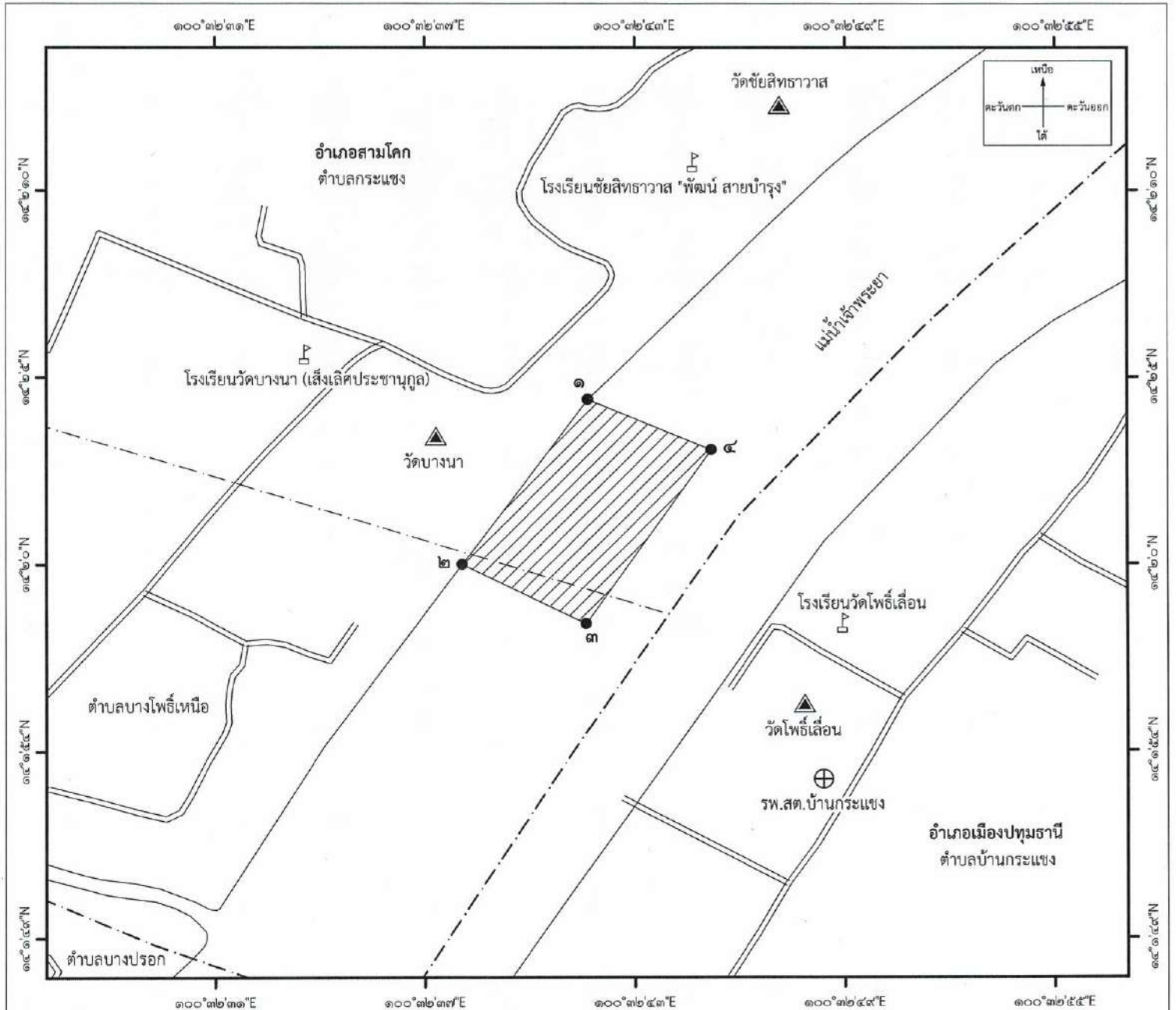
Datum : WGS1984

แผนที่ท้ายประกาศคณะกรรมการประมงประจำจังหวัดปทุมธานี
เรื่อง กำหนดเขตพื้นที่รักษาพันธุ์สัตว์น้ำ พ.ศ. ๒๕๖๗

มาตราส่วน ๑ : ๕,๐๐๐



แผนที่หมายเลข ๕๓/๑๒๕



เครื่องหมาย

- จุดที่กำหนด
- เขตพื้นที่รักษาพันธุ์สัตว์น้ำ
- โรงเรียน
- วัด
- โรงพยาบาล
- แม่น้ำ
- ถนน
- เขตตำบล
- เขตอำเภอ

พิกัดภูมิศาสตร์

จุดที่	ละติจูดเหนือ	ลองจิจูดตะวันออก
๑	๑๔° ๒' ๔.๒๑๔"	๑๐๐° ๓๒' ๔๑.๕๓๖"
๒	๑๔° ๑' ๕๙.๕๕๗"	๑๐๐° ๓๒' ๓๘.๐๐๔"
๓	๑๔° ๑' ๕๗.๘๖๐"	๑๐๐° ๓๒' ๔๑.๔๘๕"
๔	๑๔° ๒' ๒.๘๐๓"	๑๐๐° ๓๒' ๔๕.๐๑๐"

(นายพัฒนาพงศ์ ชูแสง)
ประมงจังหวัดปทุมธานี

(นายภาสกร บุญญลักษม์)
ผู้ว่าราชการจังหวัดปทุมธานี
ประธานกรรมการประมงประจำจังหวัดปทุมธานี

Datum : WGS1984

แผนที่ท้ายประกาศคณะกรรมการประมงประจำจังหวัดปทุมธานี
เรื่อง กำหนดเขตพื้นที่รักษาพันธุ์สัตว์น้ำ พ.ศ. ๒๕๖๗

มาตราส่วน ๑ : ๕,๐๐๐



แผนที่หมายเลข ๕๔/๒๕



เครื่องหมาย

- จุดที่กำหนด
- เขตพื้นที่รักษาพันธุ์สัตว์น้ำ
- วัด
- แม่น้ำ
- ถนน
- เขตตำบล
- เขตจังหวัด

พิกัดภูมิศาสตร์

จุดที่	ละติจูดเหนือ	ลองจิจูดตะวันออก
๑	๑๕° ๖' ๓๗.๐๙๔"	๑๐๐° ๓๒' ๕๗.๓๐๐"
๒	๑๕° ๖' ๓๐.๔๓๘"	๑๐๐° ๓๒' ๕๘.๖๒๕"
๓	๑๕° ๖' ๓๐.๕๓๕"	๑๐๐° ๓๓' ๖.๐๙๑"
๔	๑๕° ๖' ๓๗.๒๙๒"	๑๐๐° ๓๓' ๕.๓๑๔"

(นายพัฒนพงศ์ ชูแสง)
ประมงจังหวัดปทุมธานี

(นายภาสกร บุญญลักษณ์)
ผู้ว่าราชการจังหวัดปทุมธานี
ประธานกรรมการประมงประจำจังหวัดปทุมธานี

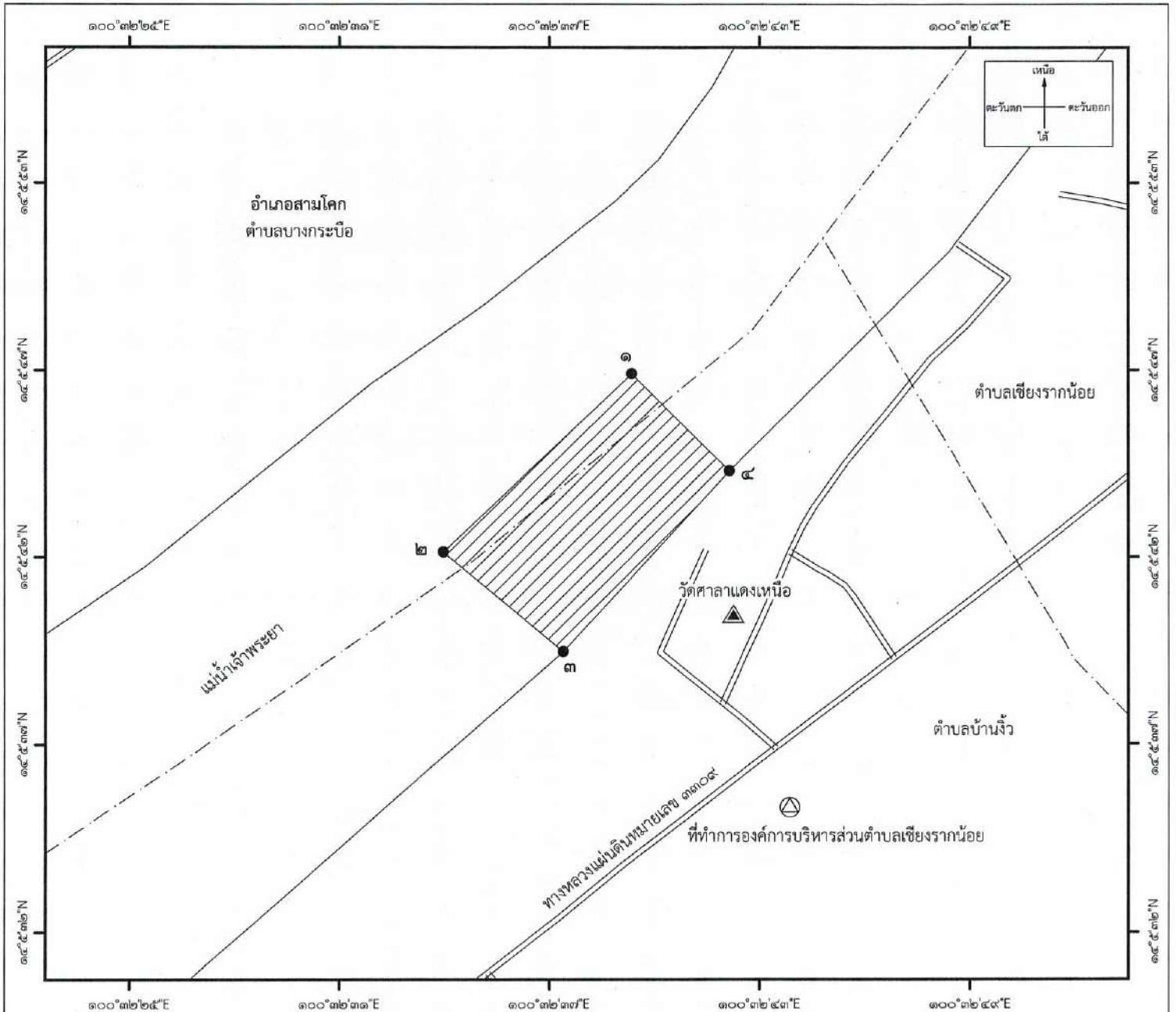
Datum : WGS1984

แผนที่ท้ายประกาศคณะกรรมการประมงประจำจังหวัดปทุมธานี
เรื่อง กำหนดเขตพื้นที่รักษาพันธุ์สัตว์น้ำ พ.ศ. ๒๕๖๗

มาตราส่วน ๑ : ๕,๐๐๐



แผนที่หมายเลข ๕๕/๑๒๕



เครื่องหมาย

- จุดที่กำหนดเขตพื้นที่รักษาพันธุ์สัตว์น้ำ
- สถานที่ราชการ
- วัด
- แม่น้ำ
- ถนน
- เขตตำบล

พิกัดภูมิศาสตร์

จุดที่	ละติจูดเหนือ	ลองจิจูดตะวันออก
๑	๑๔° ๕' ๔๗.๓๔๖"	๑๐๐° ๓๒' ๓๙.๒๖๘"
๒	๑๔° ๕' ๔๒.๒๘๘"	๑๐๐° ๓๒' ๓๓.๙๘๓"
๓	๑๔° ๕' ๓๙.๕๖๙"	๑๐๐° ๓๒' ๓๗.๓๕๒"
๔	๑๔° ๕' ๔๔.๕๗๘"	๑๐๐° ๓๒' ๔๒.๐๐๗"

(นายพัฒน์พงศ์ ชูแสง)
ประมงจังหวัดปทุมธานี

(นายภาสกร บุญญลักษม์)
ผู้ว่าราชการจังหวัดปทุมธานี

ประธานกรรมการประมงประจำจังหวัดปทุมธานี

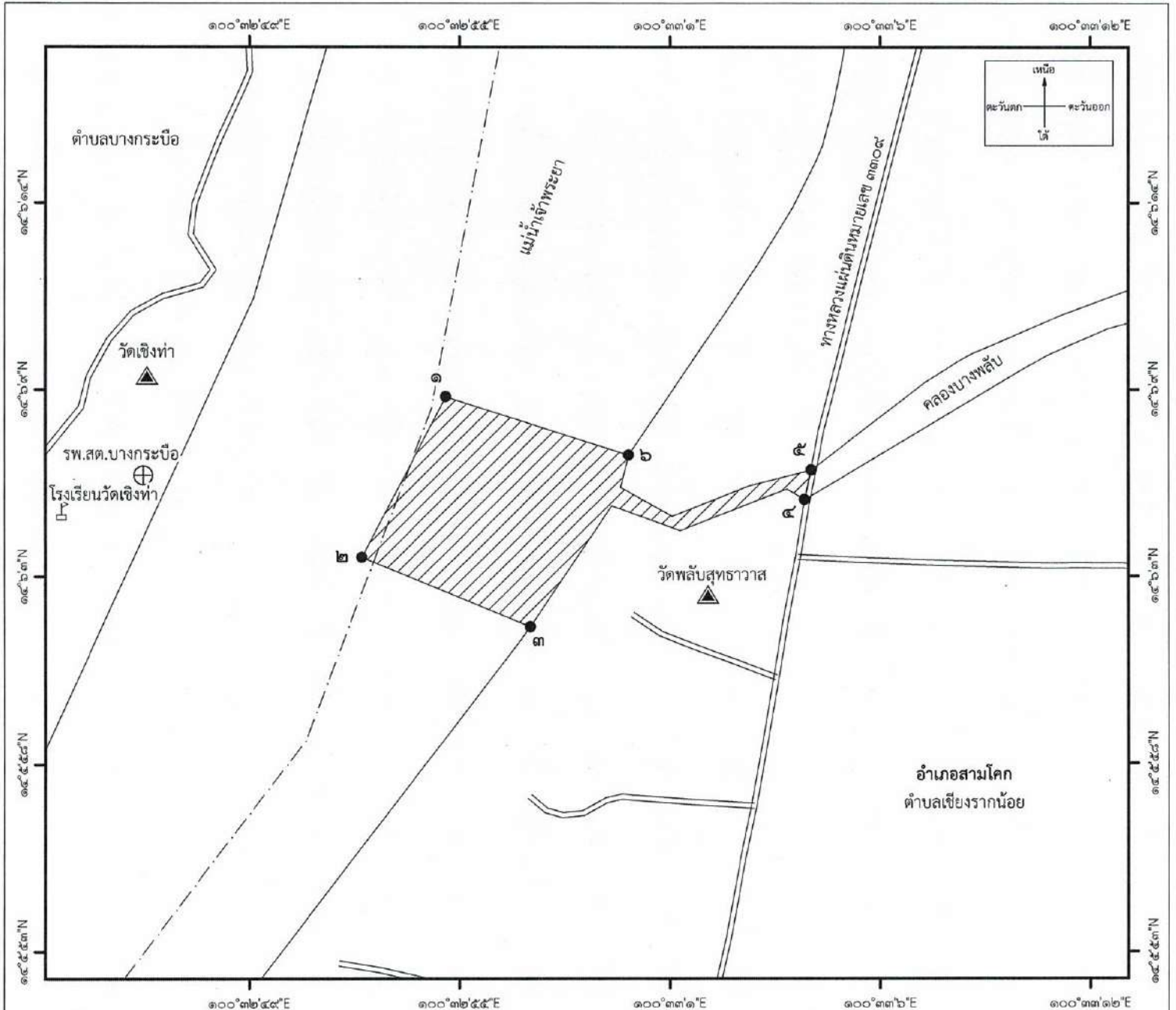
Datum : WGS1984

แผนที่ท้ายประกาศคณะกรรมการประมงประจำจังหวัดปทุมธานี
เรื่อง กำหนดเขตพื้นที่รักษาพันธุ์สัตว์น้ำ พ.ศ. ๒๕๖๗

มาตราส่วน ๑ : ๕,๐๐๐



แผนที่หมายเลข ๕๖/๑๒๕



เครื่องหมาย

- จุดที่กำหนดเขตพื้นที่รักษาพันธุ์สัตว์น้ำ
- โรงเรียน
- วัด
- โรงพยาบาล
- แม่น้ำ, คลอง
- ถนน
- เขตตำบล

พิกัดภูมิศาสตร์

จุดที่	ละติจูดเหนือ	ลองจิจูดตะวันออก
๑	๑๔° ๖' ๘.๔๕๓"	๑๐๐° ๓๒' ๕๔.๒๗๖"
๒	๑๔° ๖' ๓.๘๘๙"	๑๐๐° ๓๒' ๕๑.๙๑๔"
๓	๑๔° ๖' ๑.๙๒๖"	๑๐๐° ๓๒' ๕๖.๖๔๘"
๔	๑๔° ๖' ๕.๕๓๓"	๑๐๐° ๓๓' ๔.๓๓๘"
๕	๑๔° ๖' ๖.๓๗๙"	๑๐๐° ๓๓' ๔.๕๒๒"
๖	๑๔° ๖' ๖.๗๙๗"	๑๐๐° ๓๒' ๕๙.๓๙๕"

(นายพัฒนาพงศ์ ชูแสง)
ประมงจังหวัดปทุมธานี

(นายภาสกร บุญญลักษม์)
ผู้ว่าราชการจังหวัดปทุมธานี
ประธานกรรมการประมงประจำจังหวัดปทุมธานี

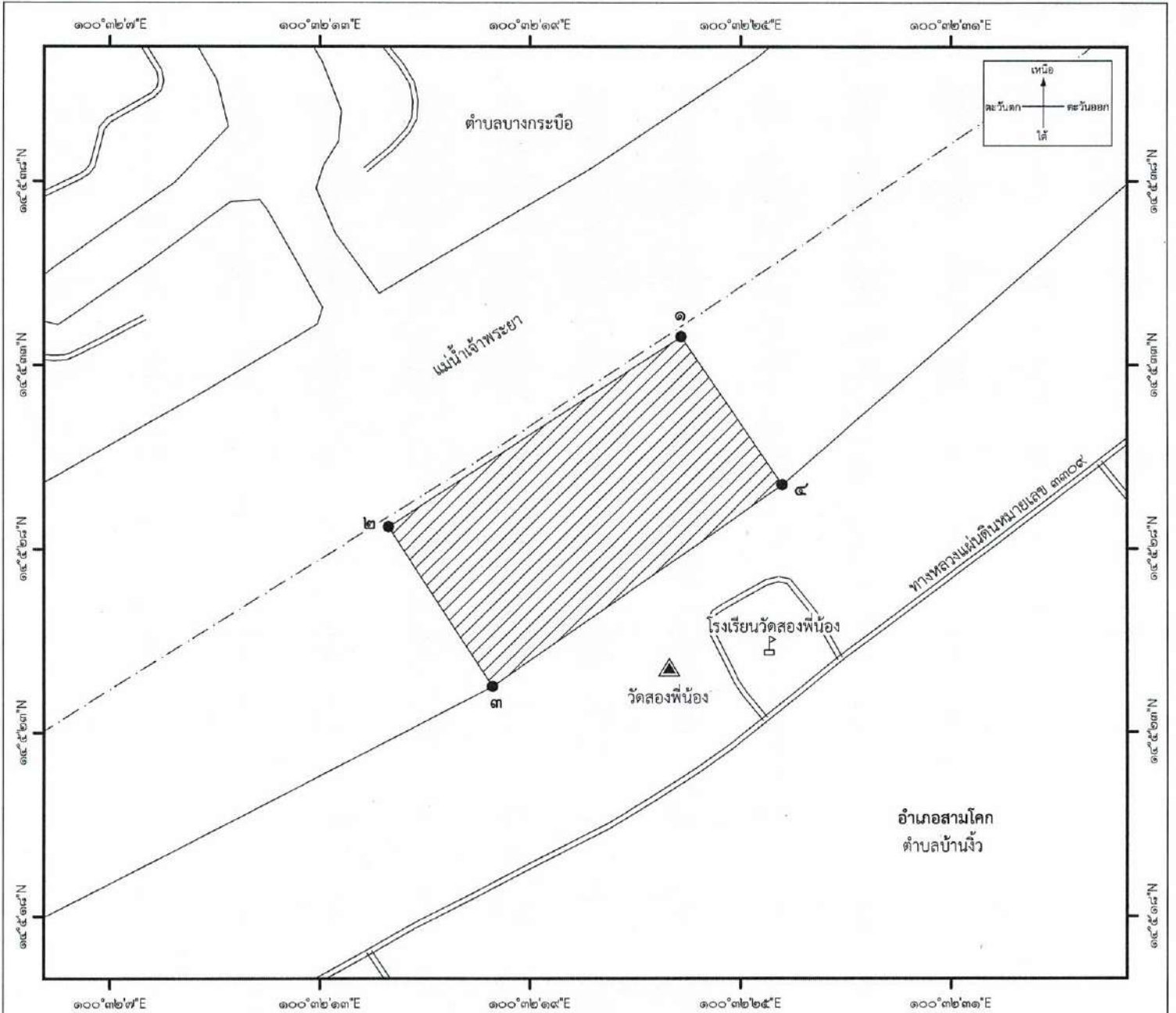
Datum : WGS1984

แผนที่ท้ายประกาศคณะกรรมการประมงประจำจังหวัดปทุมธานี
เรื่อง กำหนดเขตพื้นที่รักษาพันธุ์สัตว์น้ำ พ.ศ. ๒๕๖๗

มาตราส่วน ๑ : ๕,๐๐๐



แผนที่หมายเลข ๕๗/๑๒๕



เครื่องหมาย

- จุดที่กำหนด
- เขตพื้นที่รักษาพันธุ์สัตว์น้ำ
- โรงเรียน
- วัด
- แม่น้ำ
- ถนน
- เขตตำบล

พิกัดภูมิศาสตร์

จุดที่	ละติจูดเหนือ	ลองจิจูดตะวันออก
๑	๑๔° ๕' ๓๓.๙๖๑"	๑๐๐° ๓๒' ๒๓.๔๘๕"
๒	๑๔° ๕' ๒๘.๕๗๙"	๑๐๐° ๓๒' ๑๕.๒๗๔"
๓	๑๔° ๕' ๒๔.๐๔๗"	๑๐๐° ๓๒' ๑๘.๒๐๐"
๔	๑๔° ๕' ๒๙.๗๖๕"	๑๐๐° ๓๒' ๒๖.๓๒๙"

(นายพัฒนพงศ์ ชูแสง)
ประมงจังหวัดปทุมธานี

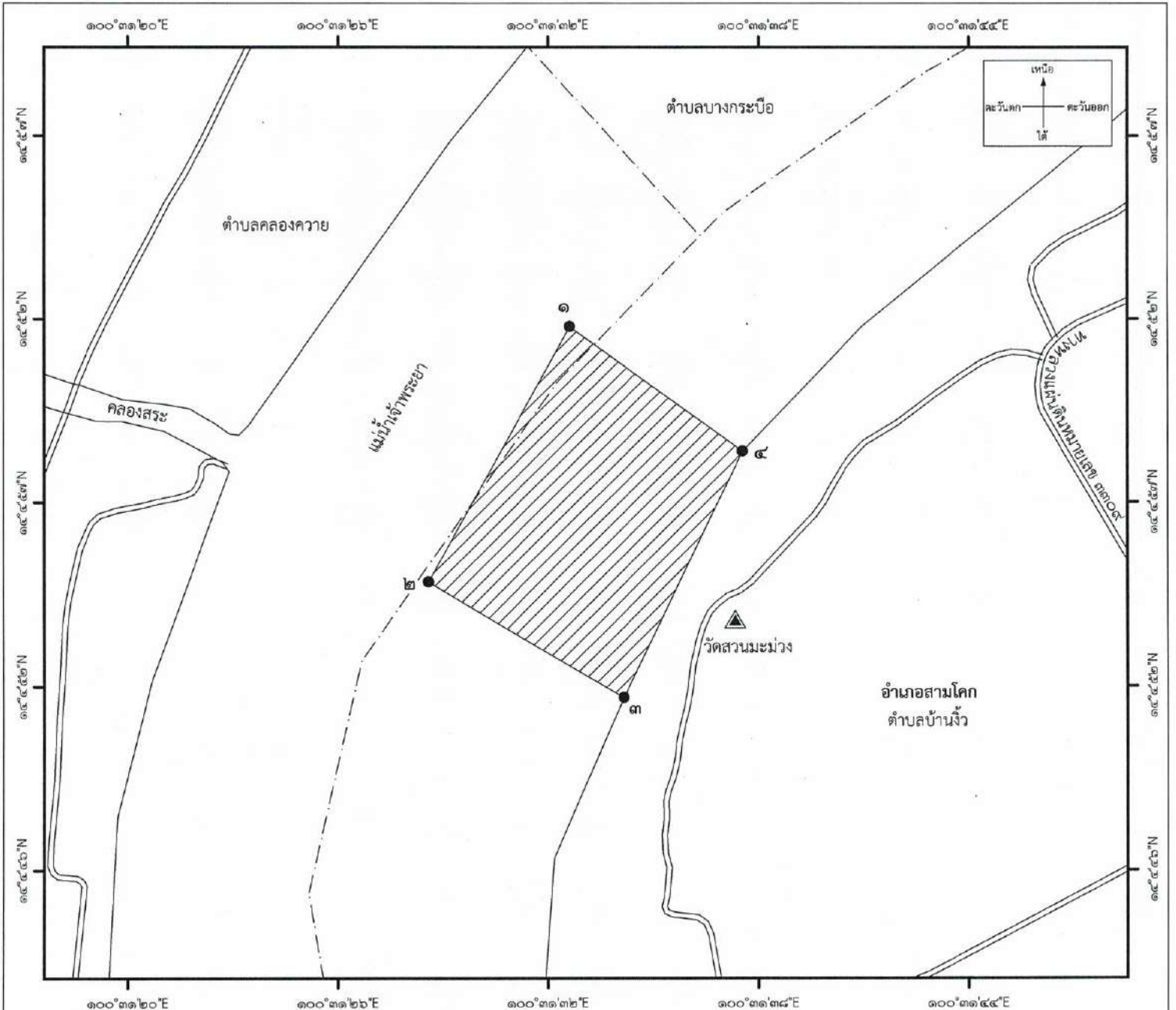
(นายภาสกร บุญญลักษณ์)
ผู้ว่าราชการจังหวัดปทุมธานี
ประธานกรรมการประมงประจำจังหวัดปทุมธานี

แผนที่ท้ายประกาศคณะกรรมการประมงประจำจังหวัดปทุมธานี
เรื่อง กำหนดเขตพื้นที่รักษาพันธุ์สัตว์น้ำ พ.ศ. ๒๕๖๗

มาตราส่วน ๑ : ๕,๐๐๐



แผนที่หมายเลข ๕๘/๑๒๕



เครื่องหมาย

- จุดที่กำหนดเขตพื้นที่รักษาพันธุ์สัตว์น้ำ
- วัด
- แม่น้ำ, คลอง
- ถนน
- เขตตำบล

พิกัดภูมิศาสตร์

จุดที่	ละติจูดเหนือ	ลองจิจูดตะวันออก
๑	๑๔° ๕' ๑.๗๔๕"	๑๐๐° ๓๑' ๓๒.๖๖๘"
๒	๑๔° ๔' ๕๔.๕๐๕"	๑๐๐° ๓๑' ๒๘.๗๐๐"
๓	๑๔° ๔' ๕๑.๒๓๖"	๑๐๐° ๓๑' ๓๔.๑๗๖"
๔	๑๔° ๔' ๕๘.๒๑๗"	๑๐๐° ๓๑' ๓๗.๕๑๐"

(นายพัฒนพงศ์ ชูแสง)
ประมงจังหวัดปทุมธานี

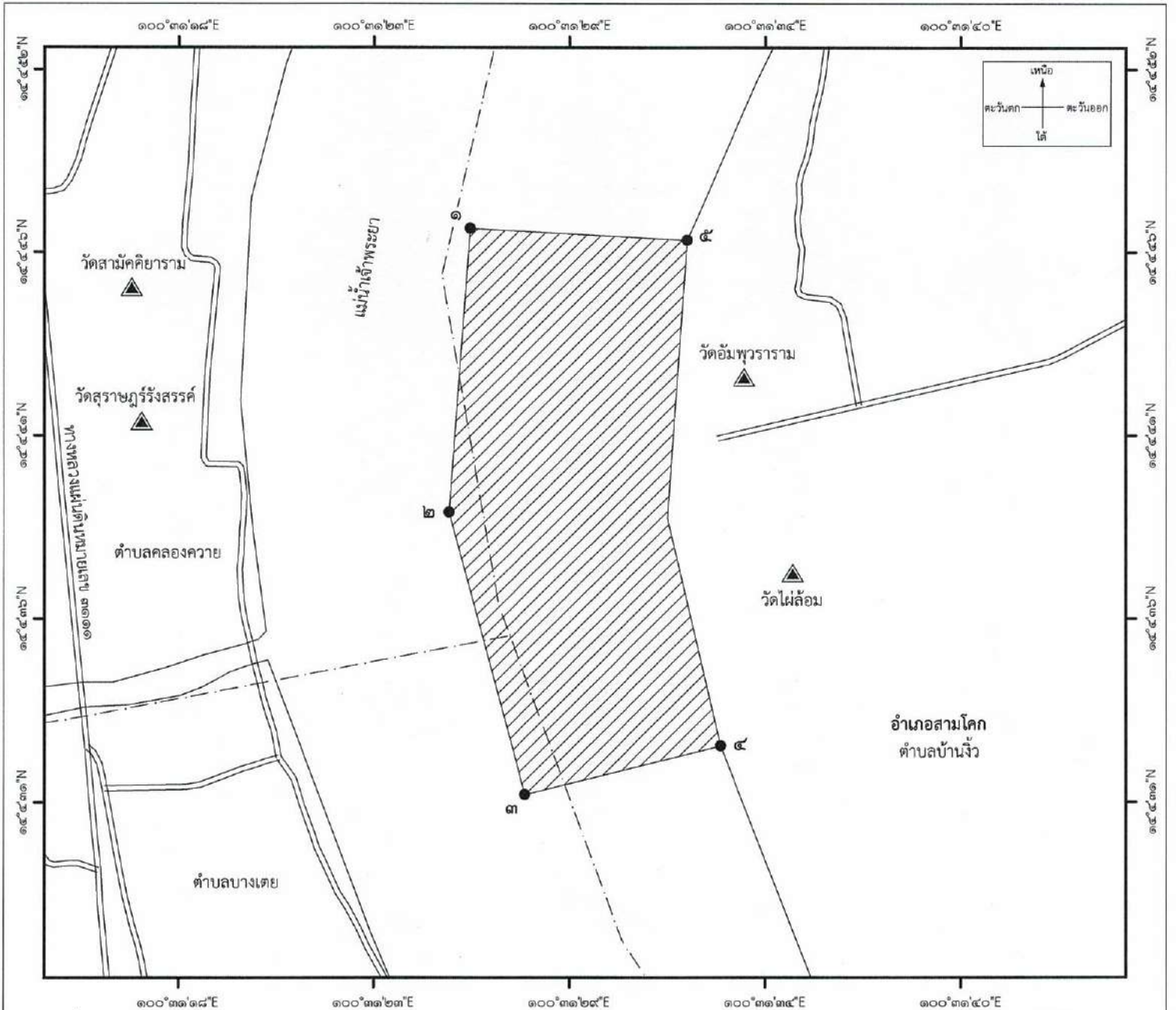
(นายภาสกร บุญญลักษม์)
ผู้ว่าราชการจังหวัดปทุมธานี
ประธานกรรมการประมงประจำจังหวัดปทุมธานี

แผนที่ท้ายประกาศคณะกรรมการประมงประจำจังหวัดปทุมธานี
เรื่อง กำหนดเขตพื้นที่รักษาพันธุ์สัตว์น้ำ พ.ศ. ๒๕๖๗

มาตราส่วน ๑ : ๕,๐๐๐



แผนที่หมายเลข ๕๙/๑๒๕



เครื่องหมาย

- จุดที่กำหนดเขตพื้นที่รักษาพันธุ์สัตว์น้ำ
- วัด
- แม่น้ำ
- ถนน
- เขตตำบล

พิกัดภูมิศาสตร์

จุดที่	ละติจูดเหนือ	ลองจิจูดตะวันออก
๑	๑๔° ๔' ๔๗.๐๒๔"	๑๐๐° ๓๑' ๒๖.๑๓๐"
๒	๑๔° ๔' ๓๘.๘๘๖"	๑๐๐° ๓๑' ๒๕.๕๓๖"
๓	๑๔° ๔' ๓๐.๘๗๙"	๑๐๐° ๓๑' ๒๗.๖๖๗"
๔	๑๔° ๔' ๓๒.๓๕๕"	๑๐๐° ๓๑' ๓๓.๑๖๕"
๕	๑๔° ๔' ๔๖.๖๘๓"	๑๐๐° ๓๑' ๓๒.๒๒๘"

(นายพัฒน์พงศ์ ชูแสง)
ประมงจังหวัดปทุมธานี

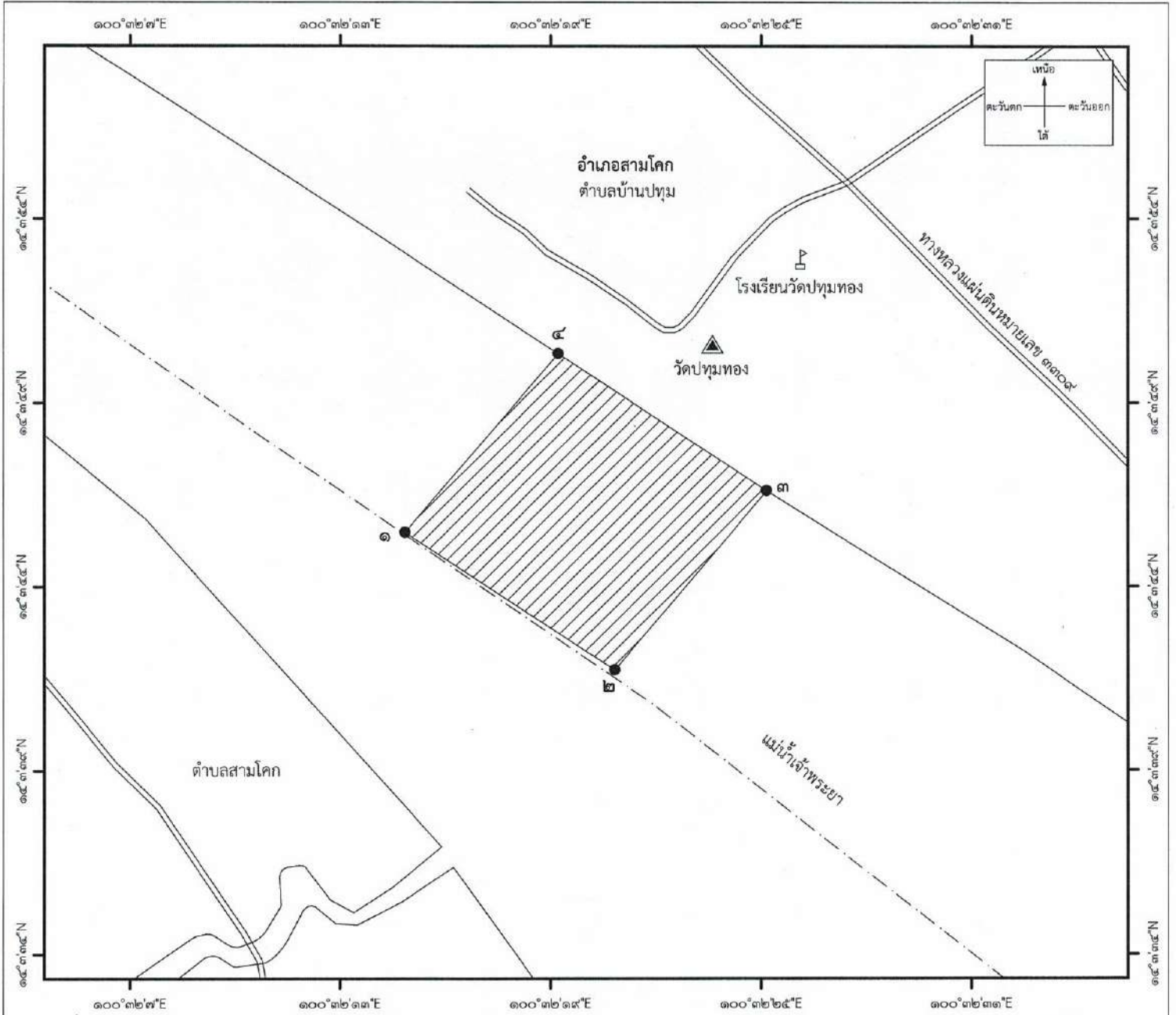
(นายภาสกร บุญญลักษม์)
ผู้ว่าราชการจังหวัดปทุมธานี
ประธานกรรมการประมงประจำจังหวัดปทุมธานี

แผนที่ท้ายประกาศคณะกรรมการประมงประจำจังหวัดปทุมธานี
เรื่อง กำหนดเขตพื้นที่รักษาพันธุ์สัตว์น้ำ พ.ศ. ๒๕๖๗

มาตราส่วน ๑ : ๕,๐๐๐



แผนที่หมายเลข ๖๐/๑๒๕



เครื่องหมาย

- จุดที่กำหนด
- เขตพื้นที่รักษาพันธุ์สัตว์น้ำ
- โรงเรียน
- วัด
- แม่น้ำ
- ถนน
- เขตตำบล

พิกัดภูมิศาสตร์

จุดที่	ละติจูดเหนือ	ลองจิจูดตะวันออก
๑	๑๔° ๓' ๔๕.๔๙๐"	๑๐๐° ๓๒' ๑๕.๑๖๖"
๒	๑๔° ๓' ๔๑.๕๙๔"	๑๐๐° ๓๒' ๒๑.๐๕๑"
๓	๑๔° ๓' ๔๖.๖๕๖"	๑๐๐° ๓๒' ๒๕.๓๑๘"
๔	๑๔° ๓' ๕๐.๕๕๘"	๑๐๐° ๓๒' ๑๙.๔๗๑"

(นายพัฒน์พงศ์ ชูแสง)
ประมงจังหวัดปทุมธานี

(นายภาสกร บุญญลักษม์)
ผู้ว่าราชการจังหวัดปทุมธานี

ประธานกรรมการประมงประจำจังหวัดปทุมธานี

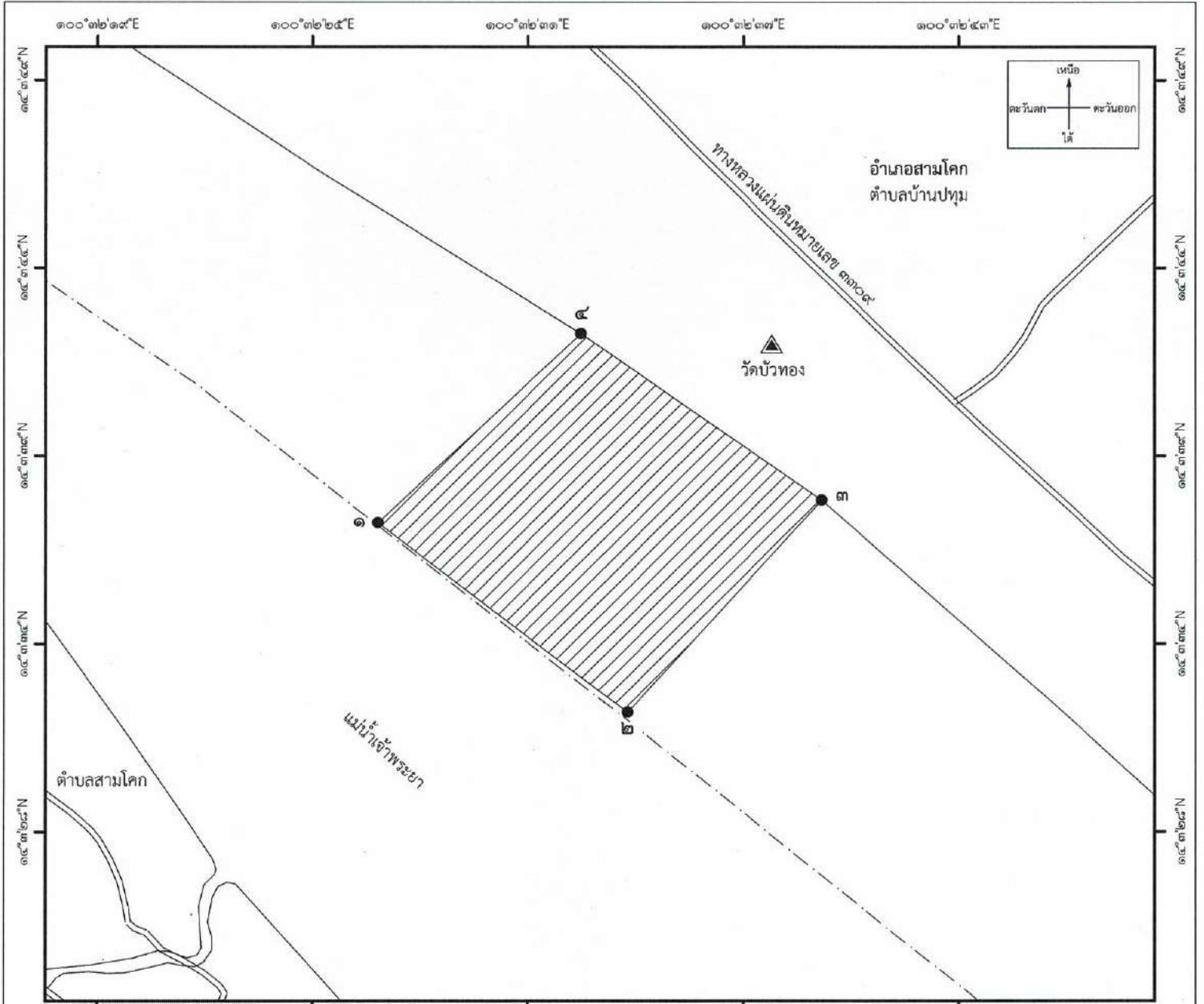
Datum : WGS1984

แผนที่ท้ายประกาศคณะกรรมการประมงประจำจังหวัดปทุมธานี
เรื่อง กำหนดเขตพื้นที่รักษาพันธุ์สัตว์น้ำ พ.ศ. ๒๕๖๗

มาตราส่วน ๑ : ๕,๐๐๐



แผนที่หมายเลข ๖๑/๑๒๕



เครื่องหมาย

- จุดที่กำหนด
- เขตพื้นที่รักษาพันธุ์สัตว์น้ำ
- วัด
- แม่น้ำ
- ถนน
- เขตตำบล

พิกัดภูมิศาสตร์

จุดที่	ละติจูดเหนือ	ลองจิจูดตะวันออก
๑	๑๔° ๓' ๓๖.๙๐๗"	๑๐๐° ๓๒' ๒๖.๙๔๕"
๒	๑๔° ๓' ๓๑.๖๖๕"	๑๐๐° ๓๒' ๓๓.๗๘๘"
๓	๑๔° ๓' ๓๗.๕๓๐"	๑๐๐° ๓๒' ๓๙.๑๑๖"
๔	๑๔° ๓' ๔๒.๑๓๕"	๑๐๐° ๓๒' ๓๒.๕๑๔"

(นายพัฒนาพงศ์ ชูแสง)
ประมงจังหวัดปทุมธานี

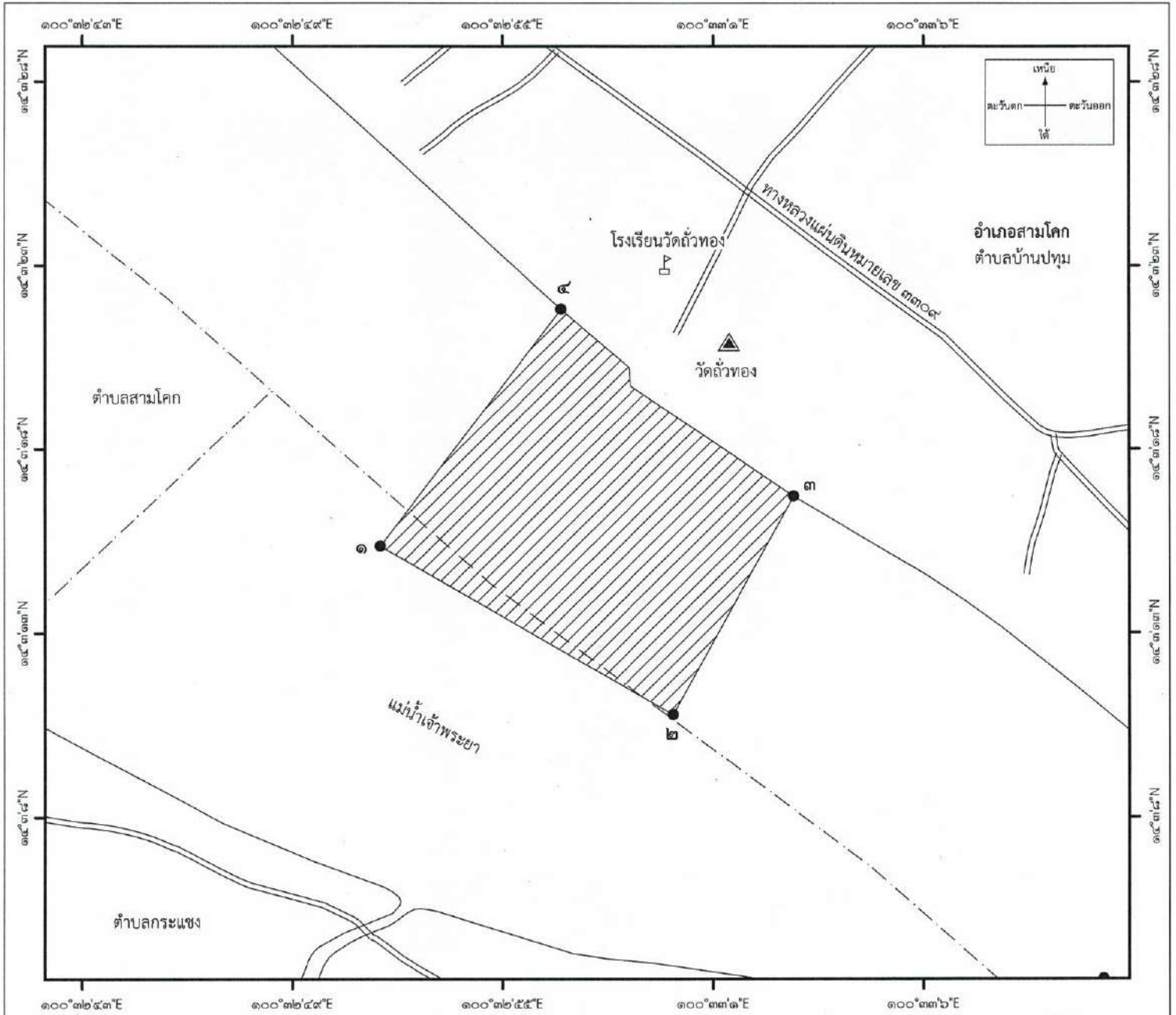
(นายภาสกร บุญญลักษณ์)
ผู้ว่าราชการจังหวัดปทุมธานี
ประธานกรรมการประมงประจำจังหวัดปทุมธานี

แผนที่ท้ายประกาศคณะกรรมการประมงประจำจังหวัดปทุมธานี
เรื่อง กำหนดเขตพื้นที่รักษาพันธุ์สัตว์น้ำ พ.ศ. ๒๕๖๗

มาตราส่วน ๑ : ๕,๐๐๐



แผนที่หมายเลข ๖๒/๑๒๕



เครื่องหมาย

- จุดที่กำหนดเขตพื้นที่รักษาพันธุ์สัตว์น้ำ
- โรงเรียน
- วัด
- แม่น้ำ
- ถนน
- เขตตำบล

พิกัดภูมิศาสตร์

จุดที่	ละติจูดเหนือ	ลองจิจูดตะวันออก
๑	๑๔° ๓' ๑๕.๒๑๐"	๑๐๐° ๓๒' ๕๑.๒๒๗"
๒	๑๔° ๓' ๑๐.๔๔๔"	๑๐๐° ๓๒' ๕๙.๔๓๕"
๓	๑๔° ๓' ๑๖.๖๒๕"	๑๐๐° ๓๓' ๒.๘๑๕"
๔	๑๔° ๓' ๒๑.๙๒๘"	๑๐๐° ๓๒' ๕๖.๓๐๓"

(นายพัฒน์พงศ์ ชูแสง)
ประมงจังหวัดปทุมธานี

(นายภาสกร บุญญลักษม์)
ผู้ว่าราชการจังหวัดปทุมธานี
ประธานกรรมการประมงประจำจังหวัดปทุมธานี

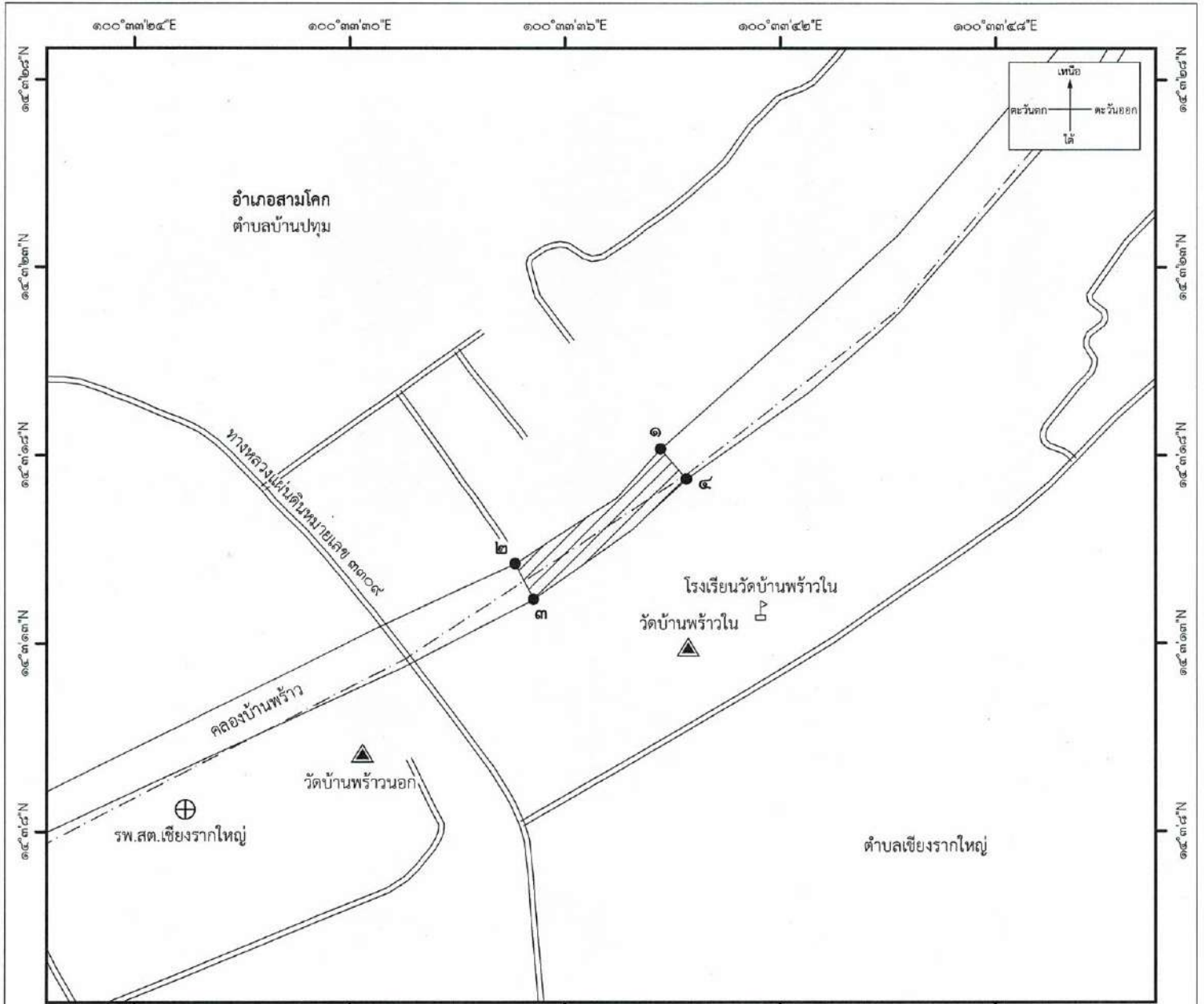
Datum : WGS1984

แผนที่ท้ายประกาศคณะกรรมการประมงประจำจังหวัดปทุมธานี
เรื่อง กำหนดเขตพื้นที่รักษาพันธุ์สัตว์น้ำ พ.ศ. ๒๕๖๗

มาตราส่วน ๑ : ๕,๐๐๐



แผนที่หมายเลข ๖๓/๑๒๕



เครื่องหมาย

- จุดที่กำหนด
- เขตพื้นที่รักษาพันธุ์สัตว์น้ำ
- โรงเรียน
- วัด
- โรงพยาบาล
- คลอง
- ถนน
- เขตตำบล

พิกัดภูมิศาสตร์

จุดที่	ละติจูดเหนือ	ลองจิจูดตะวันออก
๑	๑๔° ๓' ๑๘.๑๓๐"	๑๐๐° ๓๓' ๓๘.๕๘๑"
๒	๑๔° ๓' ๑๔.๙๗๒"	๑๐๐° ๓๓' ๓๔.๕๙๒"
๓	๑๔° ๓' ๑๓.๙๗๒"	๑๐๐° ๓๓' ๓๕.๑๐๕"
๔	๑๔° ๓' ๑๗.๒๙๘"	๑๐๐° ๓๓' ๓๙.๒๘๗"

(นายพัฒน์พงศ์ ชูแสง)
ประมงจังหวัดปทุมธานี

(นายภาสกร บุญญลักษม์)
ผู้ว่าราชการจังหวัดปทุมธานี
ประธานกรรมการประมงประจำจังหวัดปทุมธานี

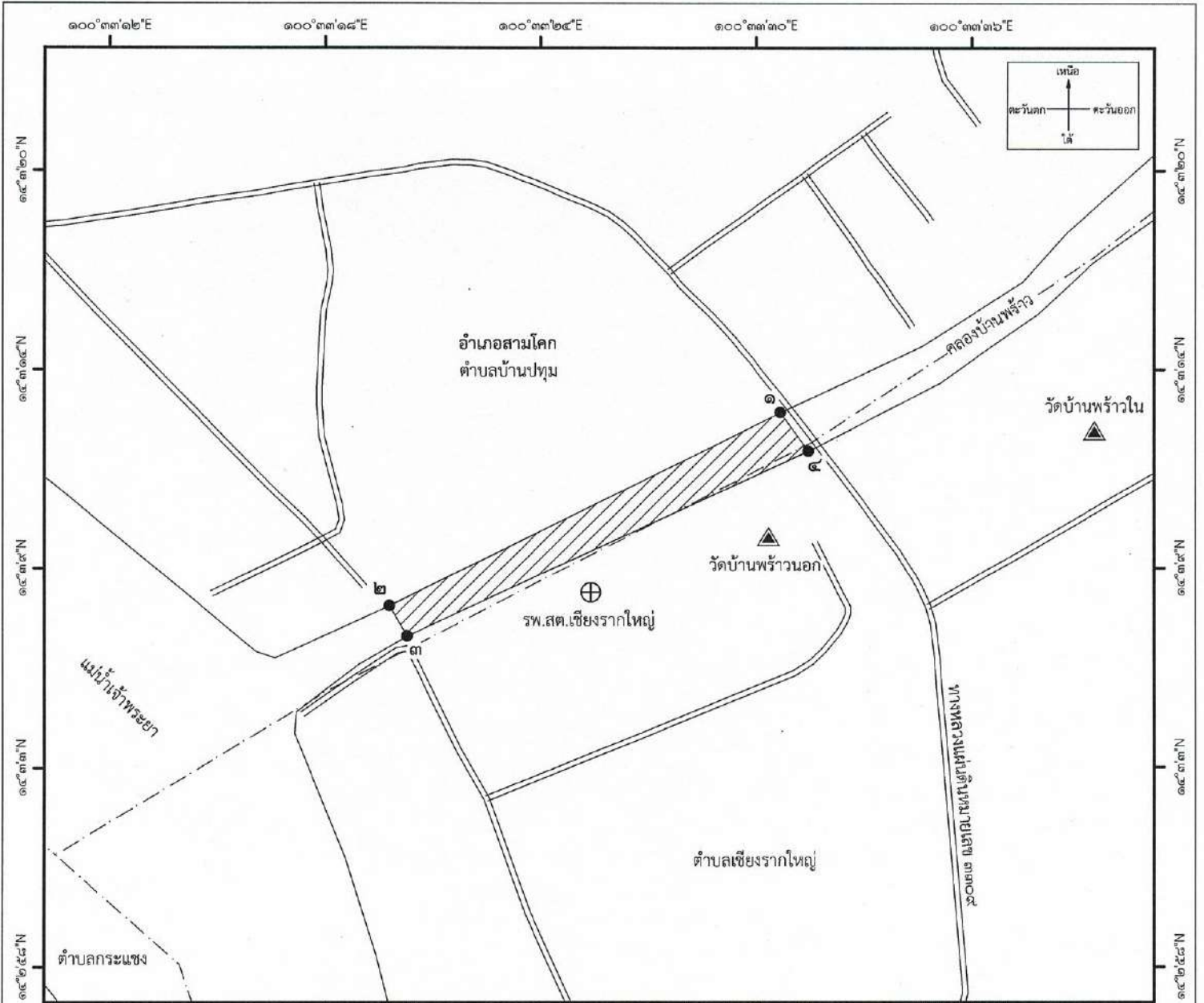
Datum : WGS1984

แผนที่ท้ายประกาศคณะกรรมการประมงประจำจังหวัดปทุมธานี
เรื่อง กำหนดเขตพื้นที่รักษาพันธุ์สัตว์น้ำ พ.ศ. ๒๕๖๗

มาตราส่วน ๑ : ๕,๐๐๐



แผนที่หมายเลข ๖๔/๑๒๕



เครื่องหมาย

- จุดที่กำหนดเขตพื้นที่รักษาพันธุ์สัตว์น้ำ
- วัด
- โรงพยาบาล
- แม่น้ำ, คลอง
- ถนน
- เขตตำบล

พิกัดภูมิศาสตร์

จุดที่	ละติจูดเหนือ	ลองจิจูดตะวันออก
๑	๑๕° ๓' ๑๓.๑๔๗"	๑๐๐° ๓๓' ๓๐.๗๓๓"
๒	๑๕° ๓' ๗.๘๐๑"	๑๐๐° ๓๓' ๒๐.๐๑๖"
๓	๑๕° ๓' ๖.๘๗๐"	๑๐๐° ๓๓' ๒๐.๕๐๖"
๔	๑๕° ๓' ๑๒.๐๘๘"	๑๐๐° ๓๓' ๓๑.๕๕๖"

(Handwritten signature)

(นายพัฒนพงศ์ ชูแสง)
ประมงจังหวัดปทุมธานี

(Handwritten signature)

(นายภาสกร บุญญลักษม์)
ผู้ว่าราชการจังหวัดปทุมธานี

ประธานกรรมการประมงประจำจังหวัดปทุมธานี

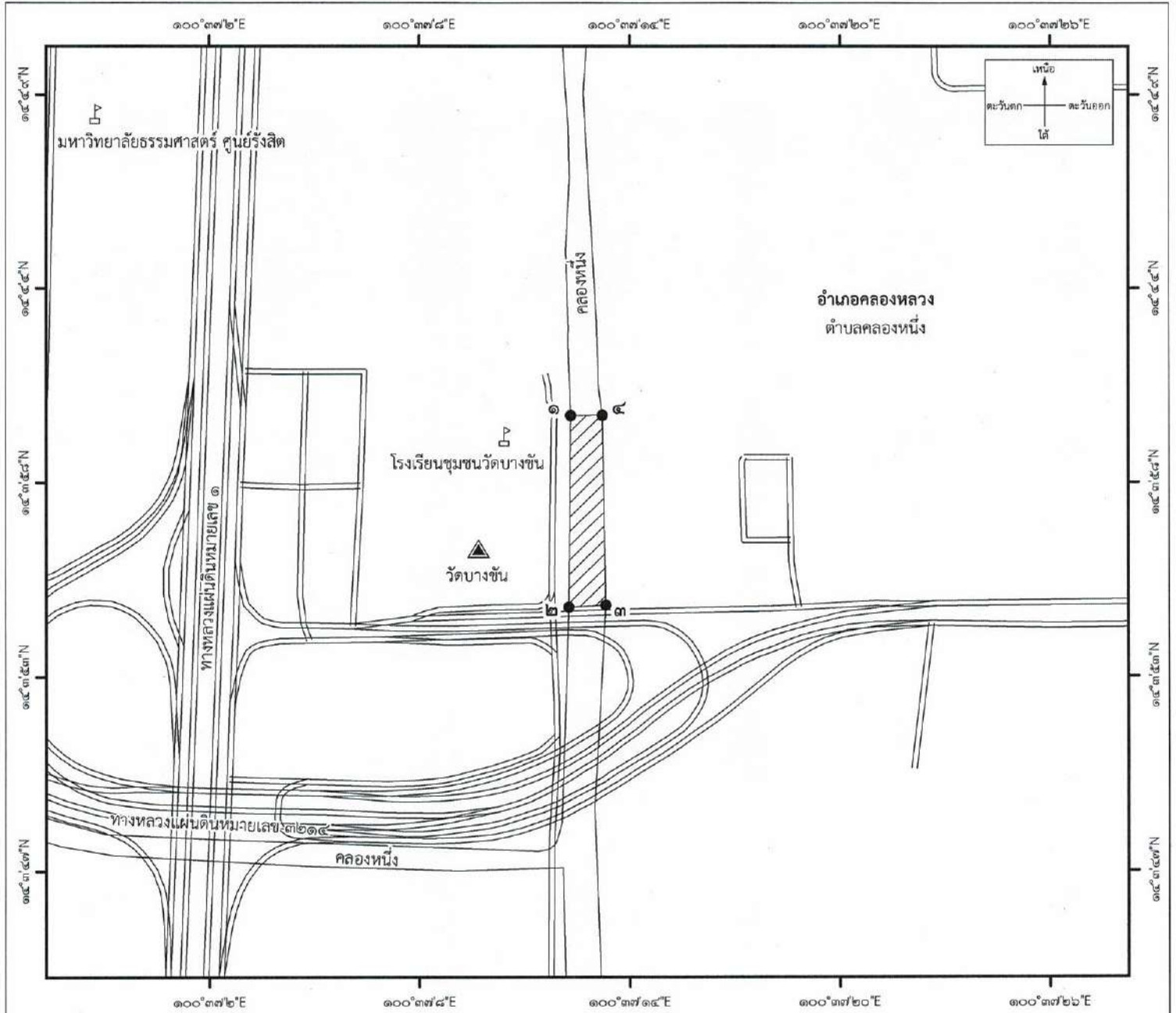
Datum : WGS1984

แผนที่ท้ายประกาศคณะกรรมการประมงประจำจังหวัดปทุมธานี
เรื่อง กำหนดเขตพื้นที่รักษาพันธุ์สัตว์น้ำ พ.ศ. ๒๕๖๗

มาตราส่วน ๑ : ๕,๐๐๐



แผนที่หมายเลข ๖๕/๒๕๕



เครื่องหมาย

- จุดที่กำหนดเขตพื้นที่รักษาพันธุ์สัตว์น้ำ
- โรงเรียน
- วัด
- คลอง
- ถนน

พิกัดภูมิศาสตร์

จุดที่	ละติจูดเหนือ	ลองจิจูดตะวันออก
๑	๑๔° ๔' ๐.๒๔๒"	๑๐๐° ๓๗' ๑๒.๖๐๕"
๒	๑๔° ๓' ๕๔.๗๙๖"	๑๐๐° ๓๗' ๑๒.๕๕๑"
๓	๑๔° ๓' ๕๕.๘๕๓"	๑๐๐° ๓๗' ๑๓.๕๗๓"
๔	๑๔° ๔' ๐.๒๕๓"	๑๐๐° ๓๗' ๑๓.๕๘๗"

(นายพัฒน์พงศ์ ชูแสง)
ประมงจังหวัดปทุมธานี


(นายภาสกร บุญญลักษม์)
ผู้ว่าราชการจังหวัดปทุมธานี

ประธานกรรมการประมงประจำจังหวัดปทุมธานี

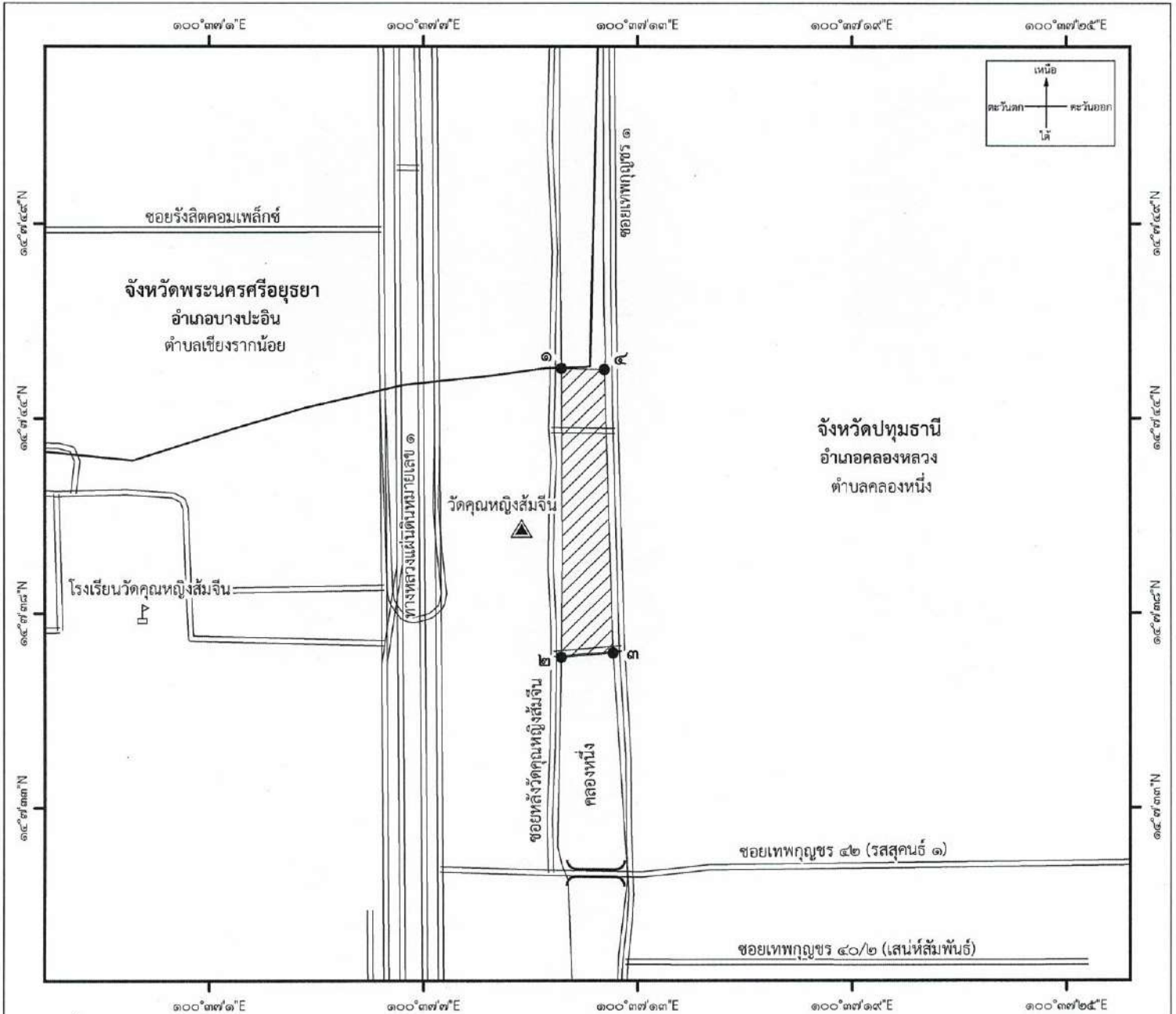
Datum : WGS1984

แผนที่ท้ายประกาศคณะกรรมการประมงประจำจังหวัดปทุมธานี
เรื่อง กำหนดเขตพื้นที่รักษาพันธุ์สัตว์น้ำ พ.ศ. ๒๕๖๗

มาตราส่วน ๑ : ๕,๐๐๐



แผนที่หมายเลข ๖๖/๑๒๕



เครื่องหมาย

- จุดที่กำหนด
- เขตพื้นที่รักษาพันธุ์สัตว์น้ำ
- โรงเรียน
- วัด
- คลอง
- สะพาน
- ถนน
- เขตจังหวัด

พิกัดภูมิศาสตร์

จุดที่	ละติจูดเหนือ	ลองจิจูดตะวันออก
๑	๑๔° ๗' ๔๕.๒๖๐"	๑๐๐° ๓๗' ๑๐.๗๑๑"
๒	๑๔° ๗' ๓๗.๐๘๘"	๑๐๐° ๓๗' ๑๐.๗๐๐"
๓	๑๔° ๗' ๓๗.๒๑๑"	๑๐๐° ๓๗' ๑๒.๑๔๐"
๔	๑๔° ๗' ๔๕.๒๒๘"	๑๐๐° ๓๗' ๑๑.๘๘๔"

(Handwritten signature)

(นายพัฒน์พงศ์ ชูแสง)
ประมงจังหวัดปทุมธานี

(Handwritten signature)

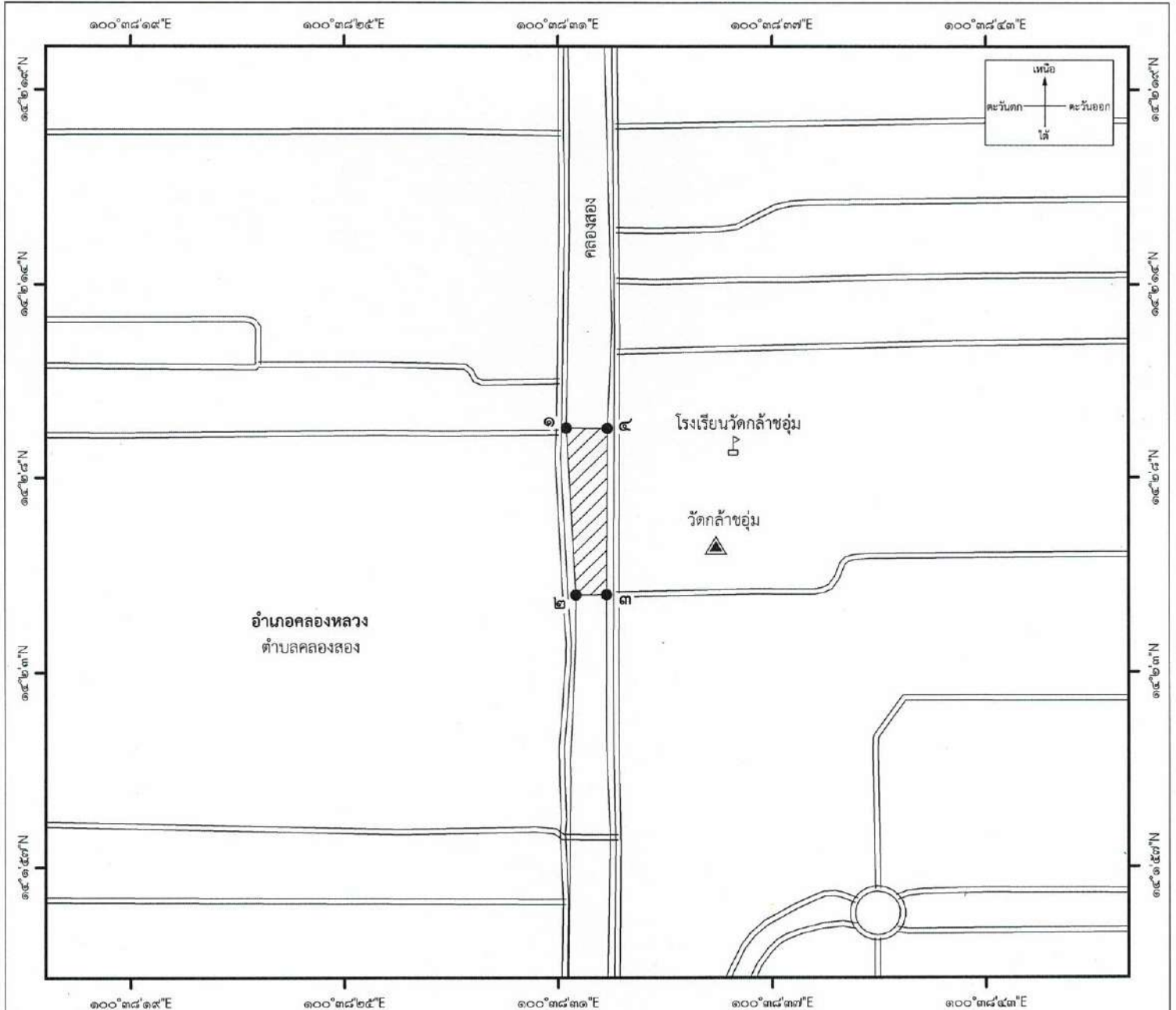
(นายภาสกร บุญญลักษม์)
ผู้ว่าราชการจังหวัดปทุมธานี
ประธานกรรมการประมงประจำจังหวัดปทุมธานี

แผนที่ท้ายประกาศคณะกรรมการประมงประจำจังหวัดปทุมธานี
เรื่อง กำหนดเขตพื้นที่รักษาพันธุ์สัตว์น้ำ พ.ศ. ๒๕๖๗

มาตราส่วน ๑ : ๕,๐๐๐



แผนที่หมายเลข ๖๗/๑๒๕



เครื่องหมาย

- จุดที่กำหนด
- เขตพื้นที่รักษาพันธุ์สัตว์น้ำ
- โรงเรียน
- วัด
- คลอง
- ถนน

พิกัดภูมิศาสตร์

จุดที่	ละติจูดเหนือ	ลองจิจูดตะวันออก
๑	๑๔° ๒' ๙.๗๕๕"	๑๐๐° ๓๘' ๓๑.๐๗๔"
๒	๑๔° ๒' ๕.๐๒๑"	๑๐๐° ๓๘' ๓๑.๓๔๐"
๓	๑๔° ๒' ๕.๐๓๐"	๑๐๐° ๓๘' ๓๒.๑๙๓"
๔	๑๔° ๒' ๙.๗๕๕"	๑๐๐° ๓๘' ๓๒.๒๒๒"

(นายพัฒนพงศ์ ชูแสง)
ประมงจังหวัดปทุมธานี

(นายภาสกร บุญญลักษม์)
ผู้ว่าราชการจังหวัดปทุมธานี

ประธานกรรมการประมงประจำจังหวัดปทุมธานี

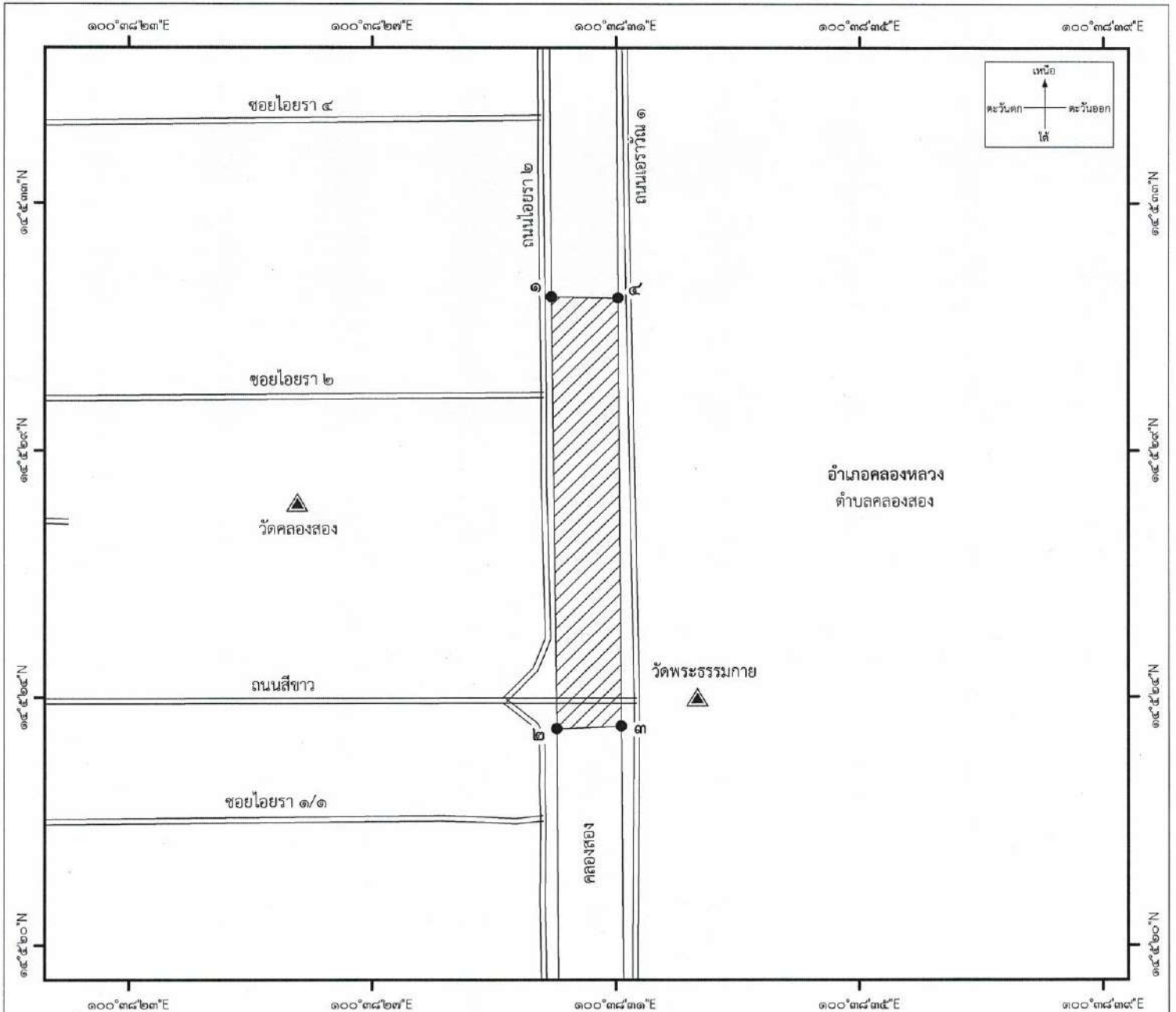
Datum : WGS1984

แผนที่ท้ายประกาศคณะกรรมการประมงประจำจังหวัดปทุมธานี
เรื่อง กำหนดเขตพื้นที่รักษาพันธุ์สัตว์น้ำ พ.ศ. ๒๕๖๗

มาตราส่วน ๑ : ๓,๐๐๐

๐ ๒๕ ๕๐ ๑๐๐ เมตร

แผนที่หมายเลข ๖๘/๑๒๕



เครื่องหมาย

- จุดที่กำหนดเขตพื้นที่รักษาพันธุ์สัตว์น้ำ
- วัด
- คลอง
- ถนน

พิกัดภูมิศาสตร์

จุดที่	ละติจูดเหนือ	ลองจิจูดตะวันออก
๑	๑๔° ๕' ๓๑.๒๔๗"	๑๐๐° ๓๘' ๒๙.๘๕๗"
๒	๑๔° ๕' ๒๓.๙๐๖"	๑๐๐° ๓๘' ๒๙.๙๔๔"
๓	๑๔° ๕' ๒๓.๙๕๐"	๑๐๐° ๓๘' ๓๑.๐๒๔"
๔	๑๔° ๕' ๓๑.๒๒๙"	๑๐๐° ๓๘' ๓๐.๙๗๓"

(นายพัฒน์พงศ์ ชูแสง)
ประมงจังหวัดปทุมธานี

(นายภาสกร บุญญลักษม์)
ผู้ว่าราชการจังหวัดปทุมธานี

ประธานกรรมการประมงประจำจังหวัดปทุมธานี

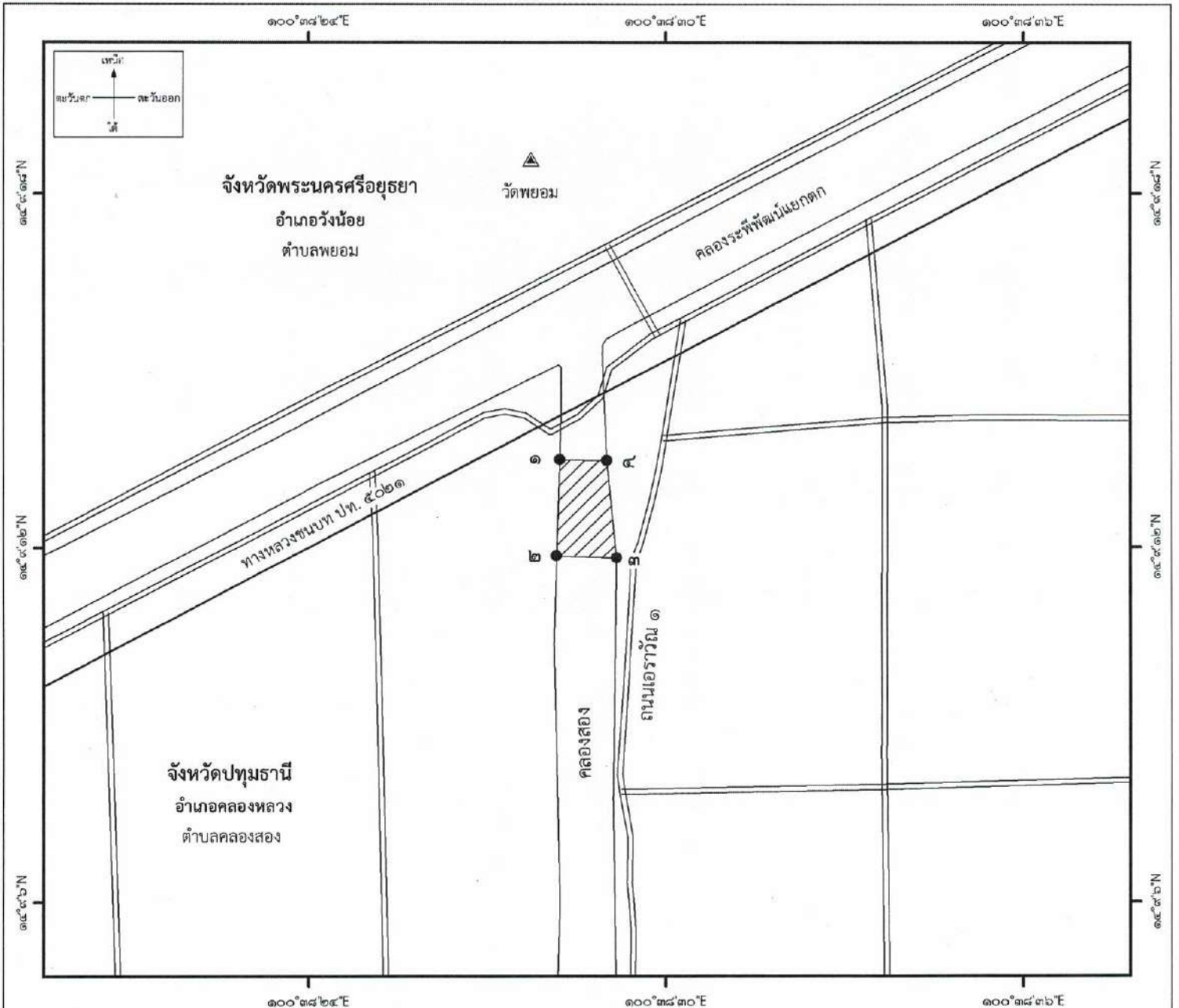
Datum : WGS1984

แผนที่ท้ายประกาศคณะกรรมการประมงประจำจังหวัดปทุมธานี
เรื่อง กำหนดเขตพื้นที่รักษาพันธุ์สัตว์น้ำ พ.ศ. ๒๕๖๗

มาตราส่วน ๑ : ๓,๐๐๐



แผนที่หมายเลข ๖๙/๑๒๕



เครื่องหมาย

- จุดที่กำหนด
- เขตพื้นที่รักษาพันธุ์สัตว์น้ำ
- วัด
- คลอง
- ถนน
- เขตจังหวัด

พิกัดภูมิศาสตร์

จุดที่	ละติจูดเหนือ	ลองจิจูดตะวันออก
๑	๑๔° ๕' ๑๓.๔๘๑"	๑๐๐° ๓๘' ๒๘.๒๒๒"
๒	๑๔° ๕' ๑๑.๘๕๓"	๑๐๐° ๓๘' ๒๘.๑๗๐"
๓	๑๔° ๕' ๑๑.๘๒๒"	๑๐๐° ๓๘' ๒๙.๑๗๓"
๔	๑๔° ๕' ๑๓.๔๖๘"	๑๐๐° ๓๘' ๒๙.๐๐๘"

(นายพัฒพงษ์ ชูแสง)
ประมงจังหวัดปทุมธานี

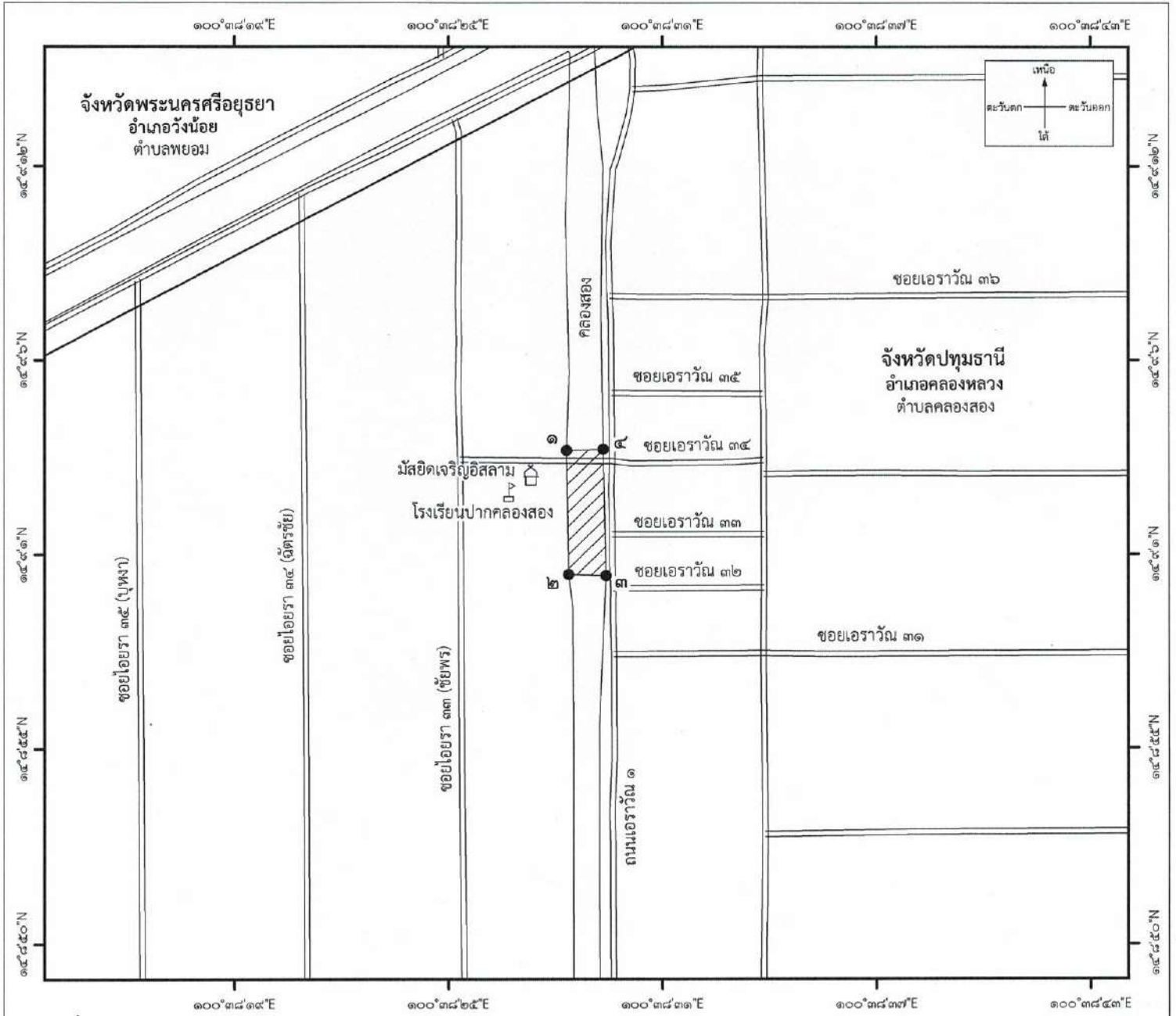
(นายภาสกร บุญญลักษณ์)
ผู้ว่าราชการจังหวัดปทุมธานี
ประธานกรรมการประมงประจำจังหวัดปทุมธานี

แผนที่ท้ายประกาศคณะกรรมการประมงประจำจังหวัดปทุมธานี
เรื่อง กำหนดเขตพื้นที่รักษาพันธุ์สัตว์น้ำ พ.ศ. ๒๕๖๗

มาตราส่วน ๑ : ๕,๐๐๐

๐ ๕๐ ๑๐๐ ๒๐๐ เมตร

แผนที่หมายเลข ๗๐/๑๒๕



เครื่องหมาย

- จุดที่กำหนดเขตพื้นที่รักษาพันธุ์สัตว์น้ำ
- โรงเรียน
- มัสยิด
- คลอง
- ถนน
- เขตจังหวัด

พิกัดภูมิศาสตร์

จุดที่	ละติจูดเหนือ	ลองจิจูดตะวันออก
๑	๑๔° ๕' ๓.๗๔๘"	๑๐๐° ๓๘' ๒๘.๑๖๒"
๒	๑๔° ๕' ๐.๒๖๓"	๑๐๐° ๓๘' ๒๘.๒๑๖"
๓	๑๔° ๕' ๐.๒๓๐"	๑๐๐° ๓๘' ๒๙.๒๔๙"
๔	๑๔° ๕' ๓.๘๓๐"	๑๐๐° ๓๘' ๒๙.๑๗๗"

(นายพัฒน์พงศ์ ชูแสง)
ประมงจังหวัดปทุมธานี

(นายภาสกร บุญญลักษณ์)
ผู้ว่าราชการจังหวัดปทุมธานี

ประธานกรรมการประมงประจำจังหวัดปทุมธานี

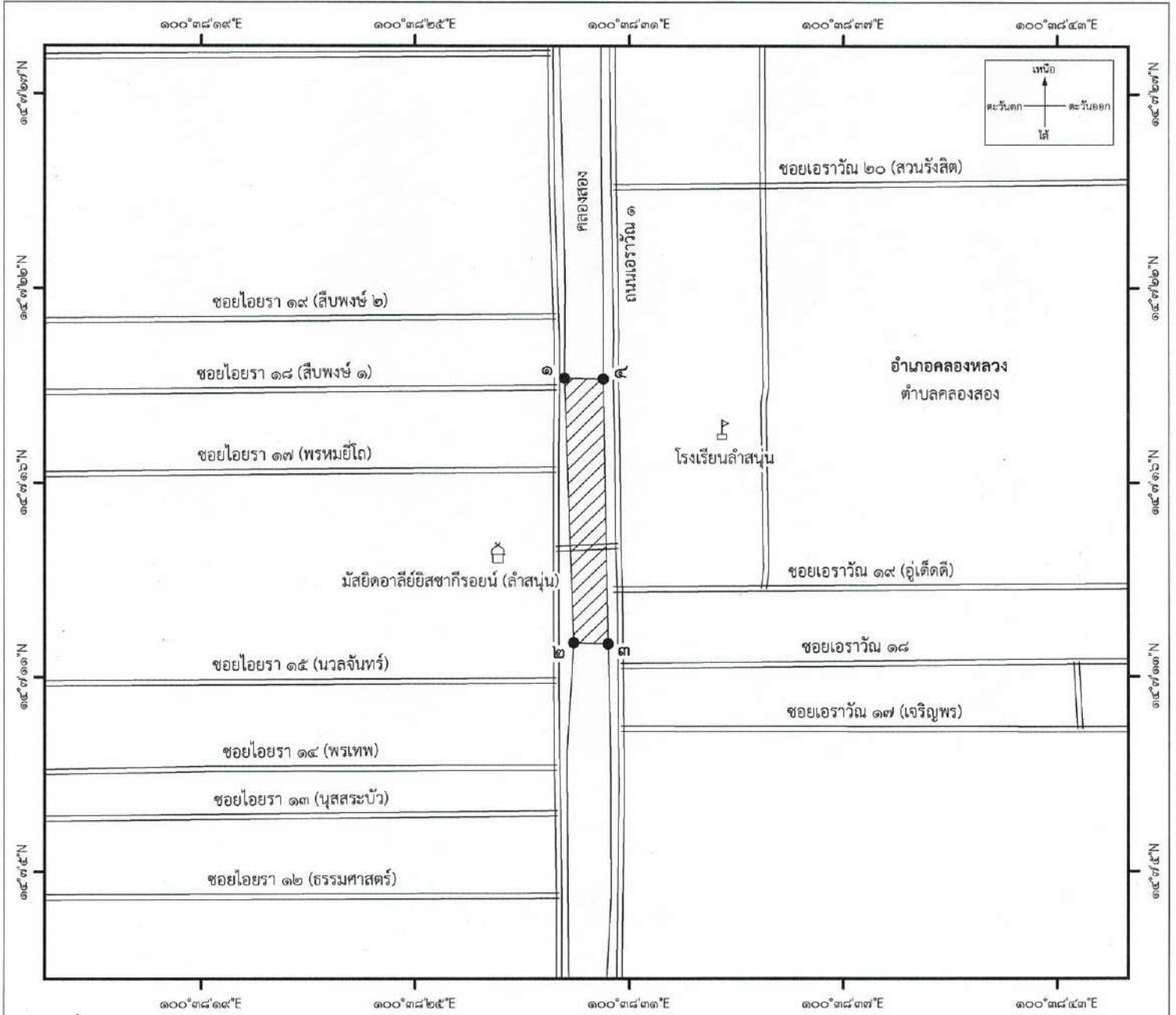
Datum : WGS1984

แผนที่ท้ายประกาศคณะกรรมการประมงประจำจังหวัดปทุมธานี
เรื่อง กำหนดเขตพื้นที่รักษาพันธุ์สัตว์น้ำ พ.ศ. ๒๕๖๗

มาตราส่วน ๑ : ๕,๐๐๐

๐ ๕๐ ๑๐๐ ๒๐๐
เมตร

แผนที่หมายเลข ๗๑/๑๒๕



เครื่องหมาย

- จุดที่กำหนดเขตพื้นที่รักษาพันธุ์สัตว์น้ำ
- โรงเรียน
- มัสยิด
- คลอง
- ถนน

พิกัดภูมิศาสตร์

จุดที่	ละติจูดเหนือ	ลองจิจูดตะวันออก
๑	๑๕° ๗' ๑๙.๒๘๖"	๑๐๐° ๓๘' ๒๙.๐๓๓"
๒	๑๕° ๗' ๑๑.๗๙๑"	๑๐๐° ๓๘' ๒๙.๒๘๘"
๓	๑๕° ๗' ๑๑.๗๕๕"	๑๐๐° ๓๘' ๓๐.๒๔๖"
๔	๑๕° ๗' ๑๙.๒๖๑"	๑๐๐° ๓๘' ๓๐.๑๑๖"

(นายพัฒน์พงศ์ ชูแสง)
ประมงจังหวัดปทุมธานี

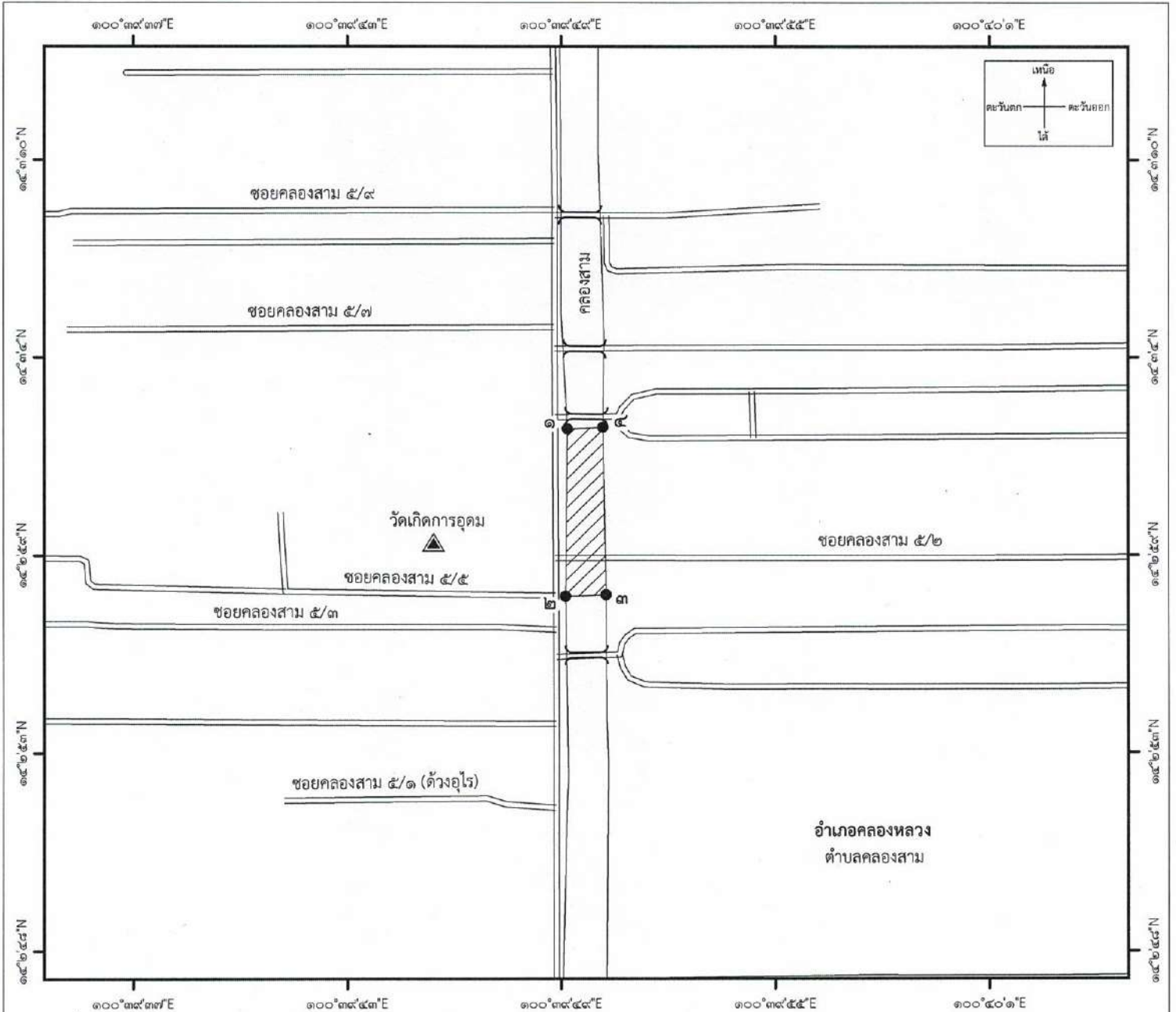
(นายภาสกร บุญญลักษม์)
ผู้ว่าราชการจังหวัดปทุมธานี
ประธานกรรมการประมงประจำจังหวัดปทุมธานี

แผนที่ท้ายประกาศคณะกรรมการประมงประจำจังหวัดปทุมธานี
เรื่อง กำหนดเขตพื้นที่รักษาพันธุ์สัตว์น้ำ พ.ศ. ๒๕๖๗

มาตราส่วน ๑ : ๕,๐๐๐

๐ ๕๐ ๑๐๐ ๒๐๐ เมตร

แผนที่หมายเลข ๗๒/๑๒๕



เครื่องหมาย

- จุดที่กำหนดเขตพื้นที่รักษาพันธุ์สัตว์น้ำ
- วัด
- คลอง
- สะพาน
- ถนน

พิกัดภูมิศาสตร์

จุดที่	ละติจูดเหนือ	ลองจิจูดตะวันออก
๑	๑๔° ๓' ๒.๓๐๐"	๑๐๐° ๓๙' ๔๙.๐๒๑"
๒	๑๔° ๒' ๕๗.๕๖๓"	๑๐๐° ๓๙' ๔๘.๙๗๑"
๓	๑๔° ๒' ๕๗.๕๙๙"	๑๐๐° ๓๙' ๕๐.๑๐๑"
๔	๑๔° ๓' ๒.๓๔๐"	๑๐๐° ๓๙' ๕๐.๐๐๘"

(นายพัฒน์พงศ์ ชูแสง)
ประมงจังหวัดปทุมธานี

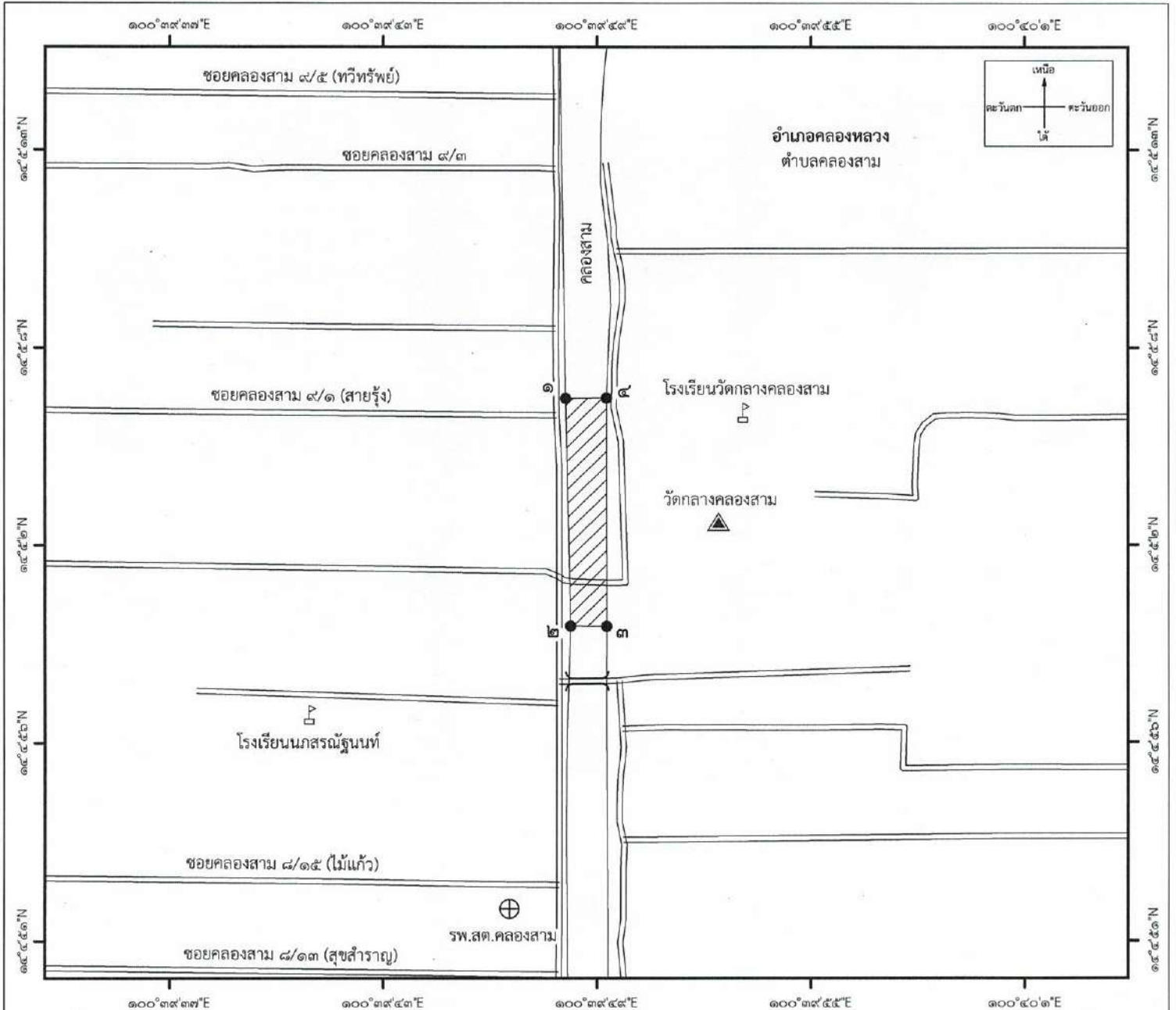
(นายภาสกร บุญญลักษม์)
ผู้ว่าราชการจังหวัดปทุมธานี
ประธานกรรมการประมงประจำจังหวัดปทุมธานี

แผนที่ท้ายประกาศคณะกรรมการประมงประจำจังหวัดปทุมธานี
เรื่อง กำหนดเขตพื้นที่รักษาพันธุ์สัตว์น้ำ พ.ศ. ๒๕๖๗

มาตราส่วน ๑ : ๕,๐๐๐



แผนที่หมายเลข ๗๓/๑๒๕



เครื่องหมาย

- จุดที่กำหนด
- เขตพื้นที่รักษาพันธุ์สัตว์น้ำ
- โรงเรียน
- วัด
- โรงพยาบาล
- คลอง
- สะพาน
- ถนน

พิกัดภูมิศาสตร์

จุดที่	ละติจูดเหนือ	ลองจิจูดตะวันออก
๑	๑๔° ๕' ๖.๐๙๗"	๑๐๐° ๓๙' ๔๗.๙๖๖"
๒	๑๔° ๕' ๕๙.๖๓๕"	๑๐๐° ๓๙' ๔๘.๑๐๗"
๓	๑๔° ๕' ๕๙.๖๒๘"	๑๐๐° ๓๙' ๔๘.๑๐๘"
๔	๑๔° ๕' ๖.๑๐๘"	๑๐๐° ๓๙' ๔๘.๑๐๐"

(นายพนนงศ์ ชูแสง)
ประมงจังหวัดปทุมธานี

(นายภาสกร บุญญลักษม์)
ผู้ว่าราชการจังหวัดปทุมธานี

ประธานกรรมการประมงประจำจังหวัดปทุมธานี

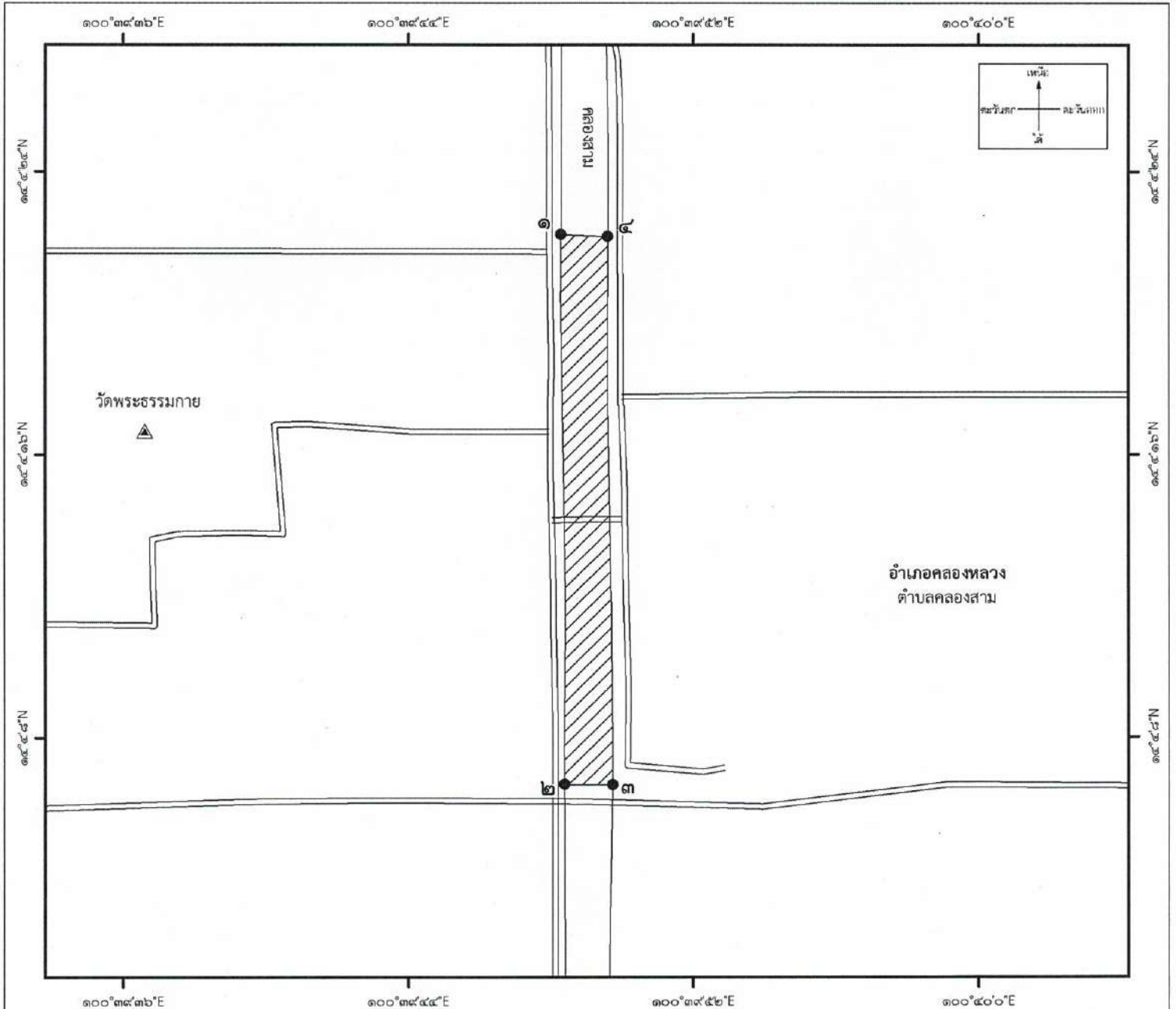
Datum : WGS1984

แผนที่ท้ายประกาศคณะกรรมการประมงประจำจังหวัดปทุมธานี
เรื่อง กำหนดเขตพื้นที่รักษาพันธุ์สัตว์น้ำ พ.ศ. ๒๕๖๗

มาตราส่วน ๑ : ๕,๐๐๐



แผนที่หมายเลข ๗๔/๑๒๕



เครื่องหมาย

- จุดที่กำหนด
- ▨ เขตพื้นที่รักษาพันธุ์สัตว์น้ำ
- ▲ วัด
- ~ คลอง
- == ถนน

พิกัดภูมิศาสตร์

จุดที่	ละติจูดเหนือ	ลองจิจูดตะวันออก
๑	๑๔° ๔' ๒๒.๒๑๙"	๑๐๐° ๓๙' ๔๘.๒๙๕"
๒	๑๔° ๔' ๖.๖๔๓"	๑๐๐° ๓๙' ๔๘.๓๙๑"
๓	๑๔° ๔' ๖.๖๓๐"	๑๐๐° ๓๙' ๔๙.๗๓๘"
๔	๑๔° ๔' ๒๒.๑๖๐"	๑๐๐° ๓๙' ๔๙.๖๐๕"

(นายพัฒนพงศ์ ชูแสง)
ประมงจังหวัดปทุมธานี

(นายภาสกร บุญญลักษม์)
ผู้ว่าราชการจังหวัดปทุมธานี

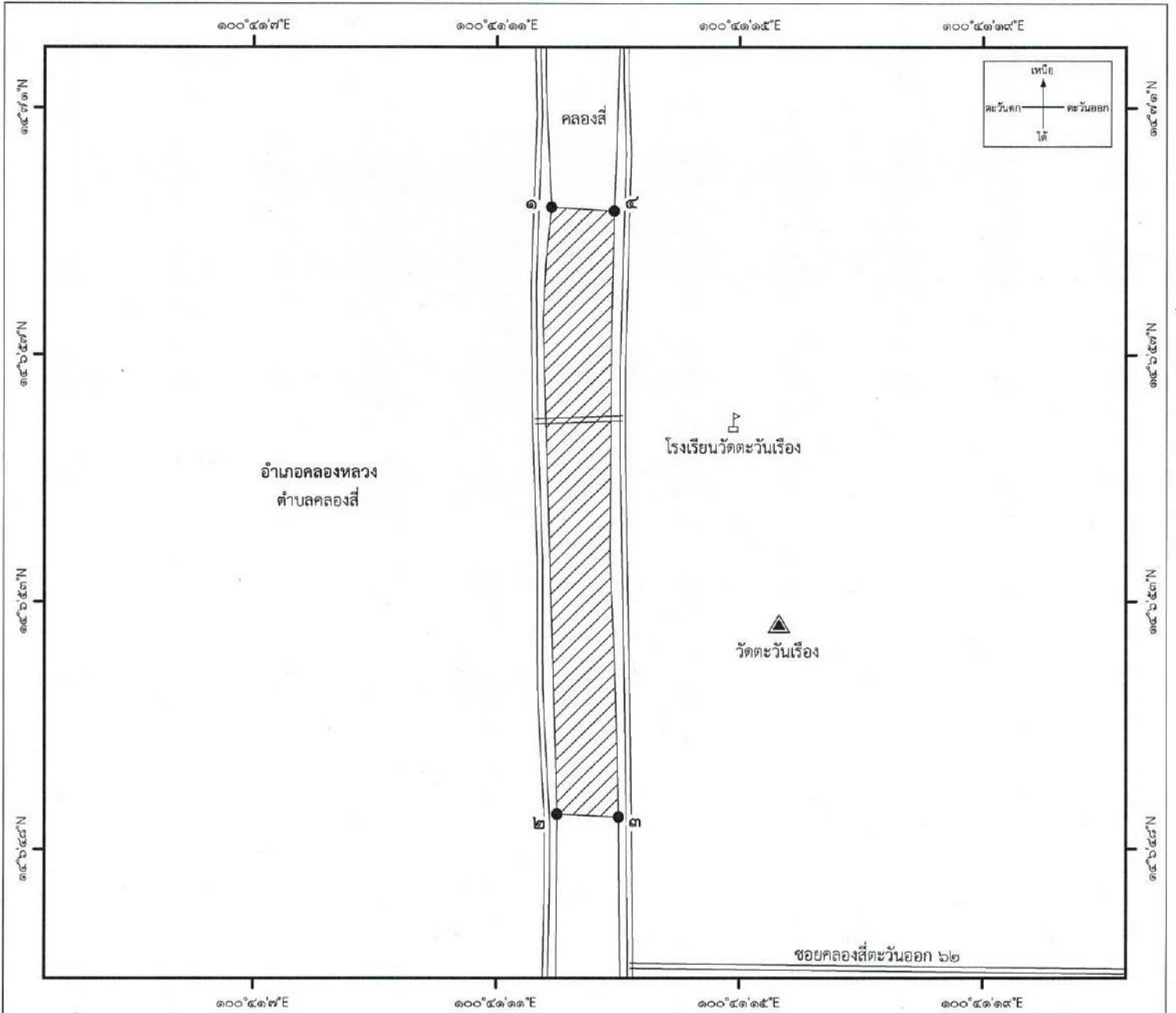
ประธานกรรมการประมงประจำจังหวัดปทุมธานี

แผนที่ท้ายประกาศคณะกรรมการประมงประจำจังหวัดปทุมธานี
เรื่อง กำหนดเขตพื้นที่รักษาพันธุ์สัตว์น้ำ พ.ศ. ๒๕๖๗

มาตราส่วน ๑ : ๓,๐๐๐

๐ ๒๕ ๕๐ ๑๐๐ เมตร

แผนที่หมายเลข ๗๕/๑๒๕



เครื่องหมาย

- จุดที่กำหนด
- เขตพื้นที่รักษาพันธุ์สัตว์น้ำ
- โรงเรียน
- วัด
- คลอง
- ถนน

พิกัดภูมิศาสตร์

จุดที่	ละติจูดเหนือ	ลองจิจูดตะวันออก
๑	๑๔° ๖' ๕๙.๓๕๐"	๑๐๐° ๔๑' ๑๑.๗๖๐"
๒	๑๔° ๖' ๕๙.๐๓๙"	๑๐๐° ๔๑' ๑๑.๘๖๑"
๓	๑๔° ๖' ๕๘.๘๙๒"	๑๐๐° ๔๑' ๑๒.๘๙๔"
๔	๑๔° ๖' ๕๙.๒๘๘"	๑๐๐° ๔๑' ๑๒.๘๑๑"

(นายพัฒนาพงศ์ ชูแสง)
ประมงจังหวัดปทุมธานี

(นายภาสกร บุญญลักษณ์)
ผู้ว่าราชการจังหวัดปทุมธานี

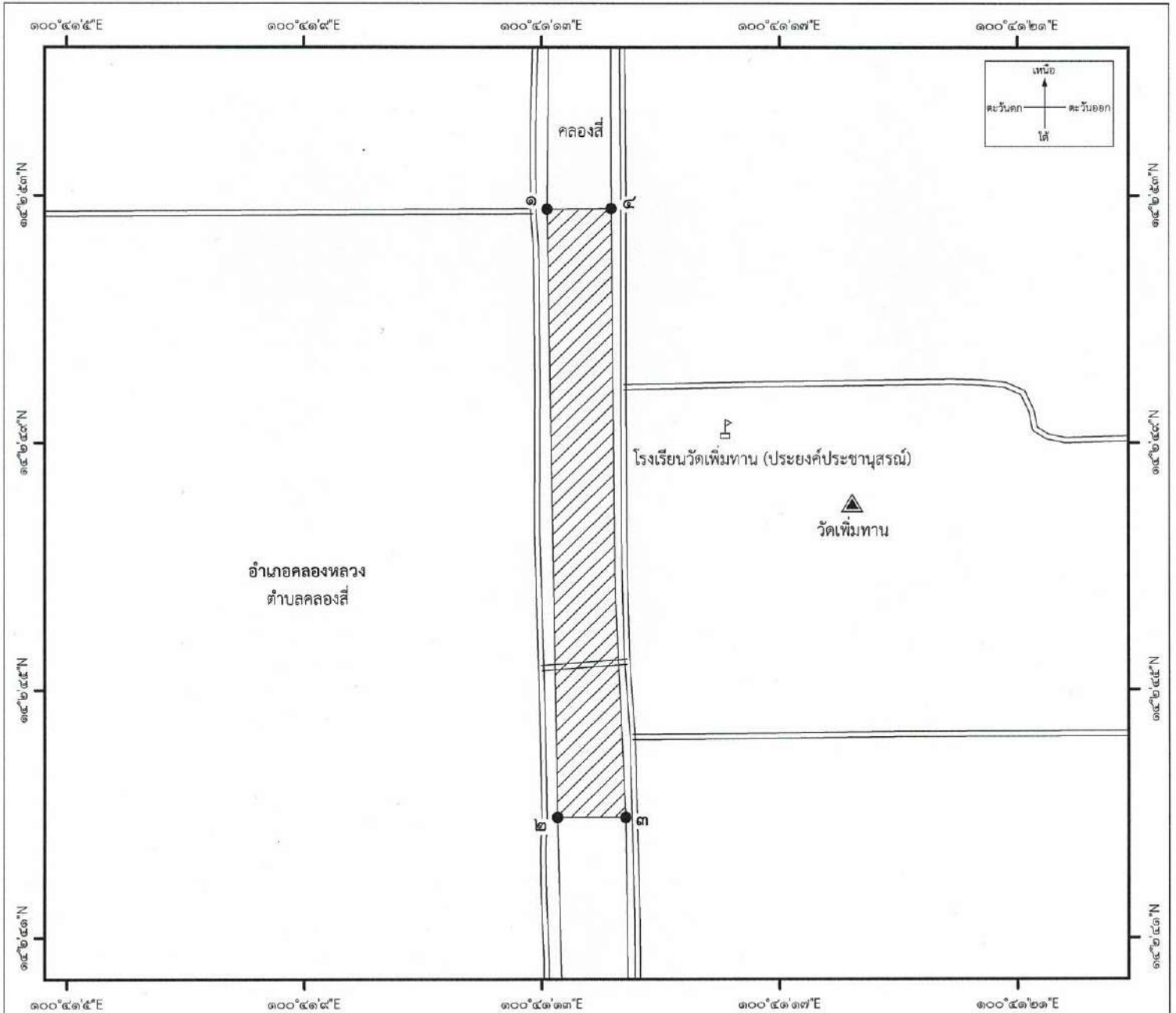
ประธานกรรมการประมงประจำจังหวัดปทุมธานี

แผนที่ท้ายประกาศคณะกรรมการประมงประจำจังหวัดปทุมธานี
เรื่อง กำหนดเขตพื้นที่รักษาพันธุ์สัตว์น้ำ พ.ศ. ๒๕๖๗

มาตราส่วน ๑ : ๓,๐๐๐

๐ ๒๕ ๕๐ ๑๐๐ เมตร

แผนที่หมายเลข ๗๖/๑๒๕



เครื่องหมาย

- จุดที่กำหนด
- เขตพื้นที่รักษาพันธุ์สัตว์น้ำ
- โรงเรียน
- วัด
- คลอง
- ถนน

พิกัดภูมิศาสตร์

จุดที่	ละติจูดเหนือ	ลองจิจูดตะวันออก
๑	๑๕° ๒' ๕๓.๐๑๒"	๑๐๐° ๔๑' ๑๓.๓๕๘"
๒	๑๕° ๒' ๔๒.๖๘๘"	๑๐๐° ๔๑' ๑๓.๕๒๔"
๓	๑๕° ๒' ๔๒.๖๘๘"	๑๐๐° ๔๑' ๑๔.๖๖๕"
๔	๑๕° ๒' ๕๓.๐๑๓"	๑๐๐° ๔๑' ๑๔.๕๓๑"

(นายพัฒน์พงศ์ ชูแสง)
ประมงจังหวัดปทุมธานี

(นายภาสกร บุญญลักษม์)
ผู้ว่าราชการจังหวัดปทุมธานี

ประธานกรรมการประมงประจำจังหวัดปทุมธานี

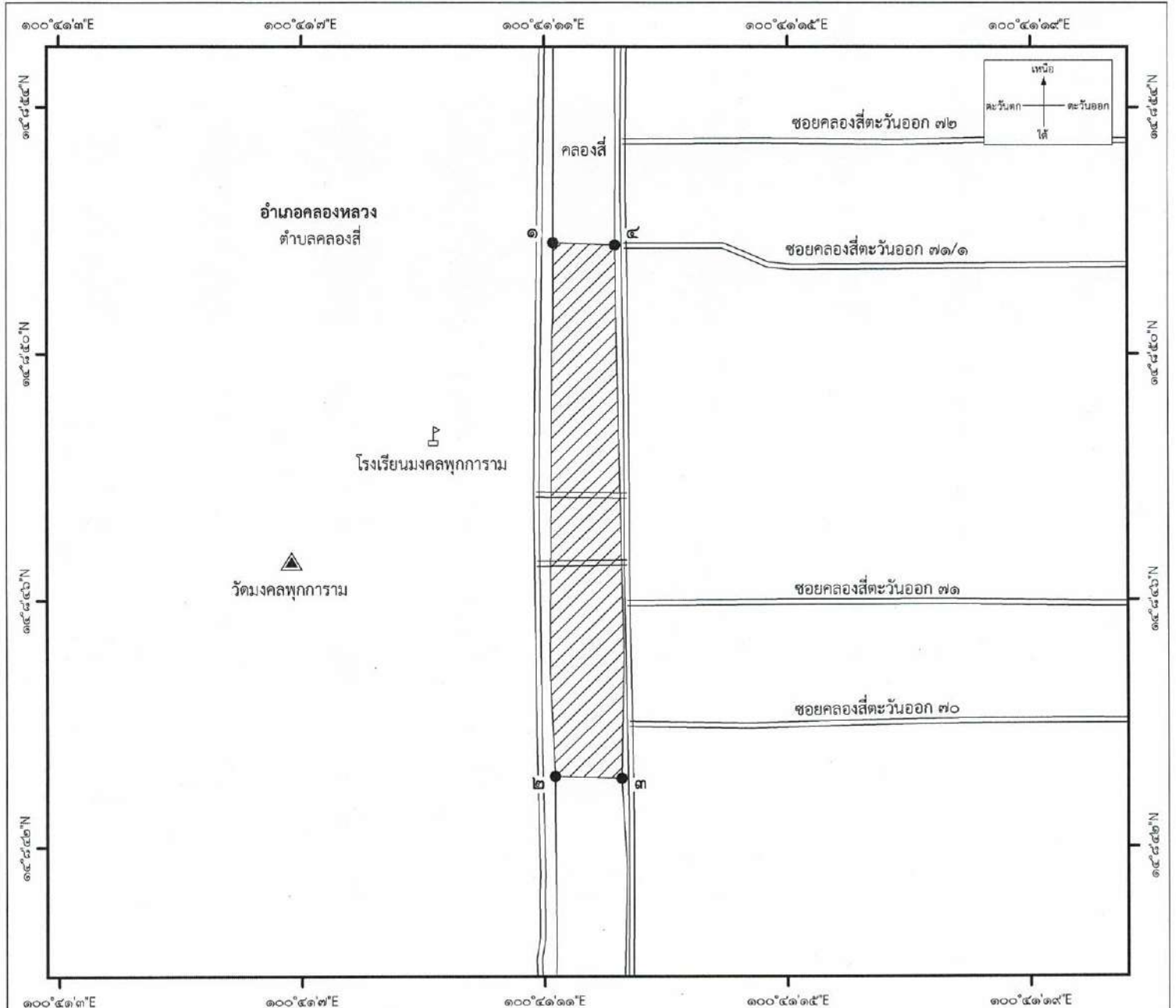
Datum : WGS1984

แผนที่ท้ายประกาศคณะกรรมการประมงประจำจังหวัดปทุมธานี
เรื่อง กำหนดเขตพื้นที่รักษาพันธุ์สัตว์น้ำ พ.ศ. ๒๕๖๗

มาตราส่วน ๑ : ๓,๐๐๐

๐ ๒๕ ๕๐ ๑๐๐ เมตร

แผนที่หมายเลข ๗๗/๑๒๕



เครื่องหมาย

- จุดที่กำหนด
- เขตพื้นที่รักษาพันธุ์สัตว์น้ำ
- โรงเรียน
- วัด
- คลอง
- ถนน

พิกัดภูมิศาสตร์

จุดที่	ละติจูดเหนือ	ลองจิจูดตะวันออก
๑	๑๕° ๘' ๕๒.๑๓๘"	๑๐๐° ๔๑' ๑๐.๙๘๖"
๒	๑๕° ๘' ๕๓.๐๔๘"	๑๐๐° ๔๑' ๑๑.๐๐๘"
๓	๑๕° ๘' ๕๓.๐๑๕"	๑๐๐° ๔๑' ๑๒.๑๒๕"
๔	๑๕° ๘' ๕๒.๐๙๘"	๑๐๐° ๔๑' ๑๒.๐๑๕"

(นายพัฒนพงศ์ ชูแสง)
ประมงจังหวัดปทุมธานี

(นายภาสกร บุญฤกษ์) ✓
ผู้ว่าราชการจังหวัดปทุมธานี

ประธานกรรมการประมงประจำจังหวัดปทุมธานี

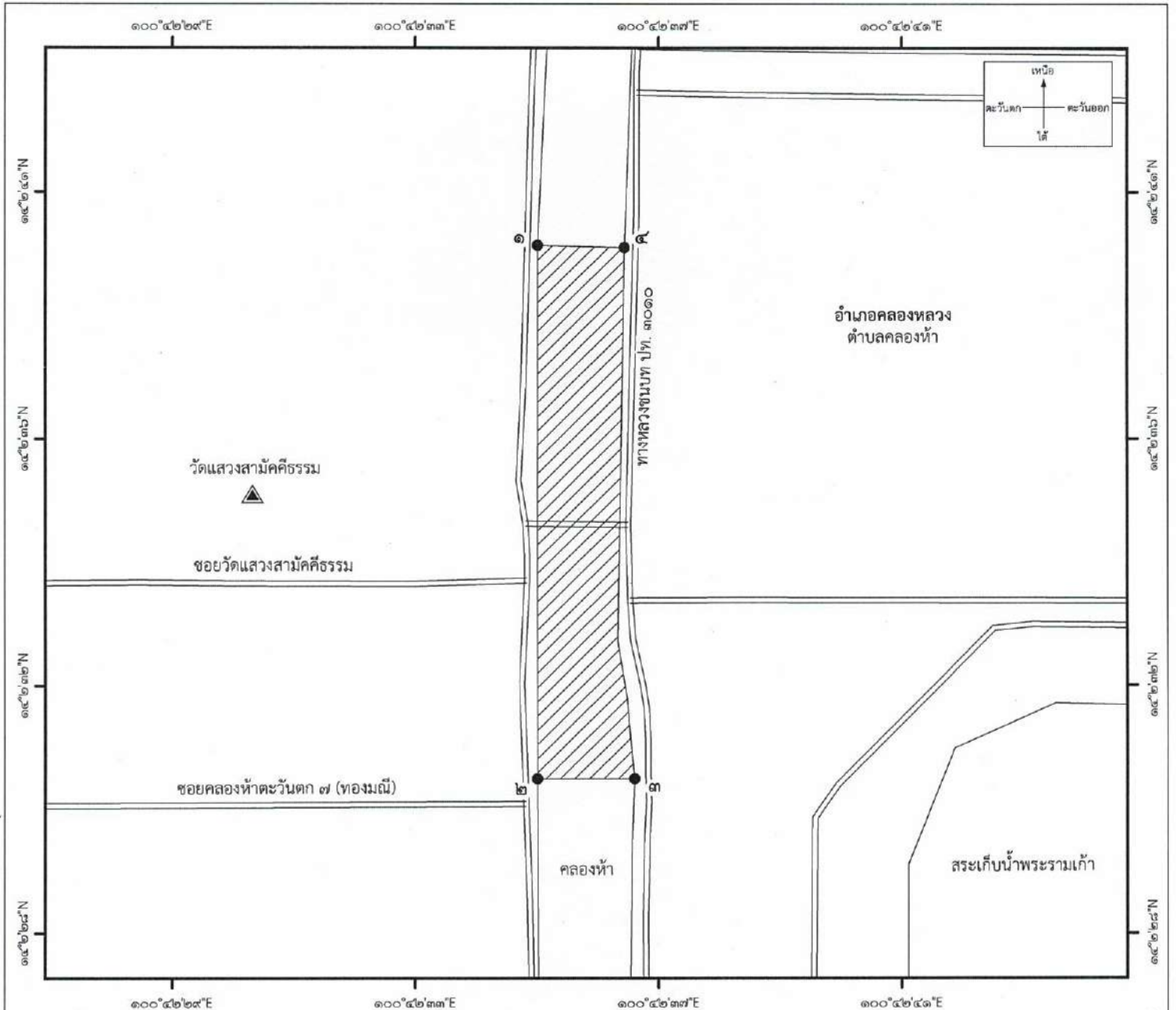
Datum : WGS1984

แผนที่ท้ายประกาศคณะกรรมการประมงประจำจังหวัดปทุมธานี
เรื่อง กำหนดเขตพื้นที่รักษาพันธุ์สัตว์น้ำ พ.ศ. ๒๕๖๗







มาตราส่วน ๑ : ๓,๐๐๐

๐ ๒๕ ๕๐ ๑๐๐
เมตร

แผนที่หมายเลข ๗๘/๑๒๕



เครื่องหมาย

-  จุดที่กำหนด
-  เขตพื้นที่รักษาพันธุ์สัตว์น้ำ
-  วัด
-  คลอง
-  แหล่งน้ำ
-  ถนน

พิกัดภูมิศาสตร์

จุดที่	ละติจูดเหนือ	ลองจิจูดตะวันออก
๑	๑๔° ๒' ๓๙.๗๓๙"	๑๐๐° ๔๒' ๓๔.๙๐๒"
๒	๑๔° ๒' ๓๐.๖๕๖"	๑๐๐° ๔๒' ๓๔.๘๙๕"
๓	๑๔° ๒' ๓๐.๖๕๖"	๑๐๐° ๔๒' ๓๖.๕๒๙"
๔	๑๔° ๒' ๓๙.๗๐๓"	๑๐๐° ๔๒' ๓๖.๓๕๖"



(นายพัฒน์พงศ์ ชูแสง)
ประมงจังหวัดปทุมธานี



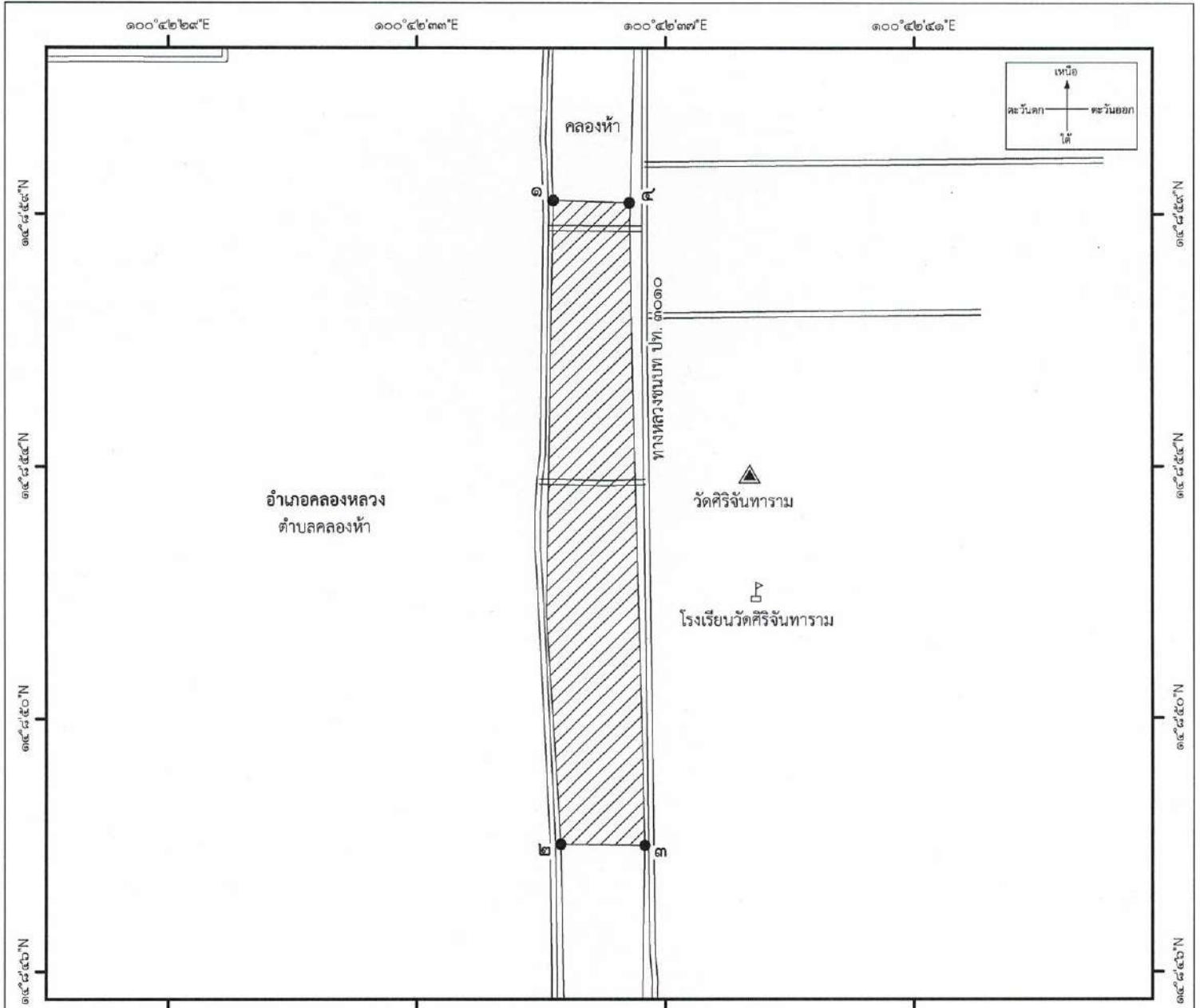
(นายภาสกร บุญญลักษม์)
ผู้ว่าราชการจังหวัดปทุมธานี
ประธานกรรมการประมงประจำจังหวัดปทุมธานี

แผนที่ท้ายประกาศคณะกรรมการประมงประจำจังหวัดปทุมธานี
เรื่อง กำหนดเขตพื้นที่รักษาพันธุ์สัตว์น้ำ พ.ศ. ๒๕๖๗

มาตราส่วน ๑ : ๓,๐๐๐

๐ ๒๕ ๕๐ ๑๐๐ เมตร

แผนที่หมายเลข ๗๙/๑๒๕



เครื่องหมาย

- จุดที่กำหนด
- เขตพื้นที่รักษาพันธุ์สัตว์น้ำ
- โรงเรียน
- วัด
- คลอง
- ถนน

พิกัดภูมิศาสตร์

จุดที่	ละติจูดเหนือ	ลองจิจูดตะวันออก
๑	๑๔° ๘' ๕๘.๘๗๐"	๑๐๐° ๔๒' ๓๕.๐๘๖"
๒	๑๔° ๘' ๔๘.๑๕๖"	๑๐๐° ๔๒' ๓๕.๒๑๒"
๓	๑๔° ๘' ๔๘.๑๓๕"	๑๐๐° ๔๒' ๓๖.๕๙๔"
๔	๑๔° ๘' ๕๘.๘๓๐"	๑๐๐° ๔๒' ๓๖.๓๓๕"

(นายพัฒน์พงศ์ ชูแสง)
ประมงจังหวัดปทุมธานี

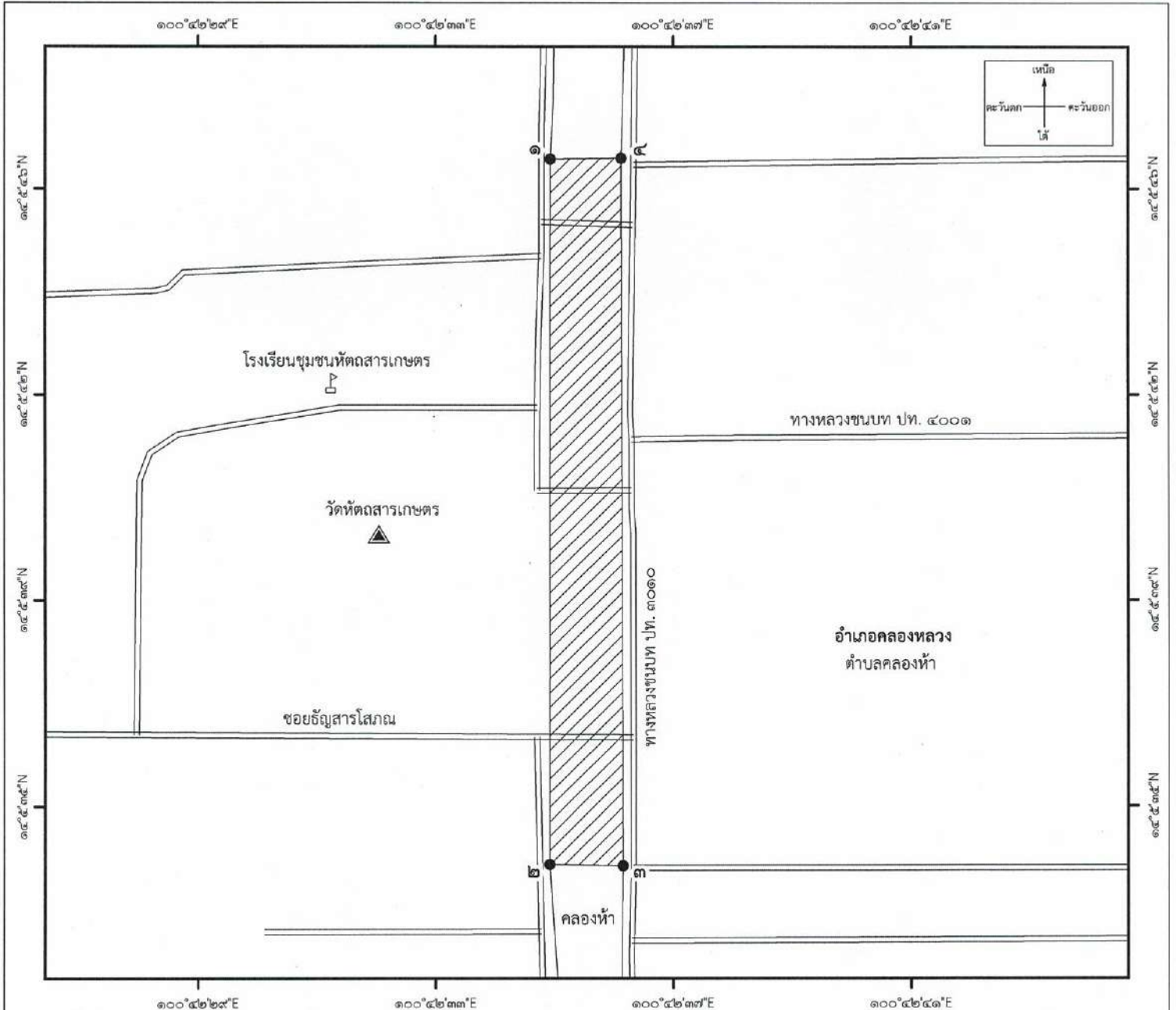
(นายภาสกร บุญญลักษม์)
ผู้ว่าราชการจังหวัดปทุมธานี
ประธานกรรมการประมงประจำจังหวัดปทุมธานี

แผนที่ท้ายประกาศคณะกรรมการประมงประจำจังหวัดปทุมธานี
เรื่อง กำหนดเขตพื้นที่รักษาพันธุ์สัตว์น้ำ พ.ศ. ๒๕๖๗

มาตราส่วน ๑ : ๓,๐๐๐

๐ ๒๕ ๕๐ ๑๐๐ เมตร

แผนที่หมายเลข ๘๐/๑๒๕



เครื่องหมาย

- จุดที่กำหนดเขตพื้นที่รักษาพันธุ์สัตว์น้ำ
- โรงเรียน
- วัด
- คลอง
- ถนน

พิกัดภูมิศาสตร์

จุดที่	ละติจูดเหนือ	ลองจิจูดตะวันออก
๑	๑๔° ๕' ๔๖.๐๓๖"	๑๐๐° ๔๒' ๓๕.๒๐๑"
๒	๑๔° ๕' ๓๔.๐๕๘"	๑๐๐° ๔๒' ๓๕.๑๘๓"
๓	๑๔° ๕' ๓๔.๐๓๐"	๑๐๐° ๔๒' ๓๖.๔๑๕"
๔	๑๔° ๕' ๔๖.๐๕๕"	๑๐๐° ๔๒' ๓๖.๓๘๕"

(นายพัฒน์พงศ์ ชูแสง)
ประมงจังหวัดปทุมธานี

(นายภาสกร บุญญลักษม์) ✓
ผู้ว่าราชการจังหวัดปทุมธานี
ประธานกรรมการประมงประจำจังหวัดปทุมธานี

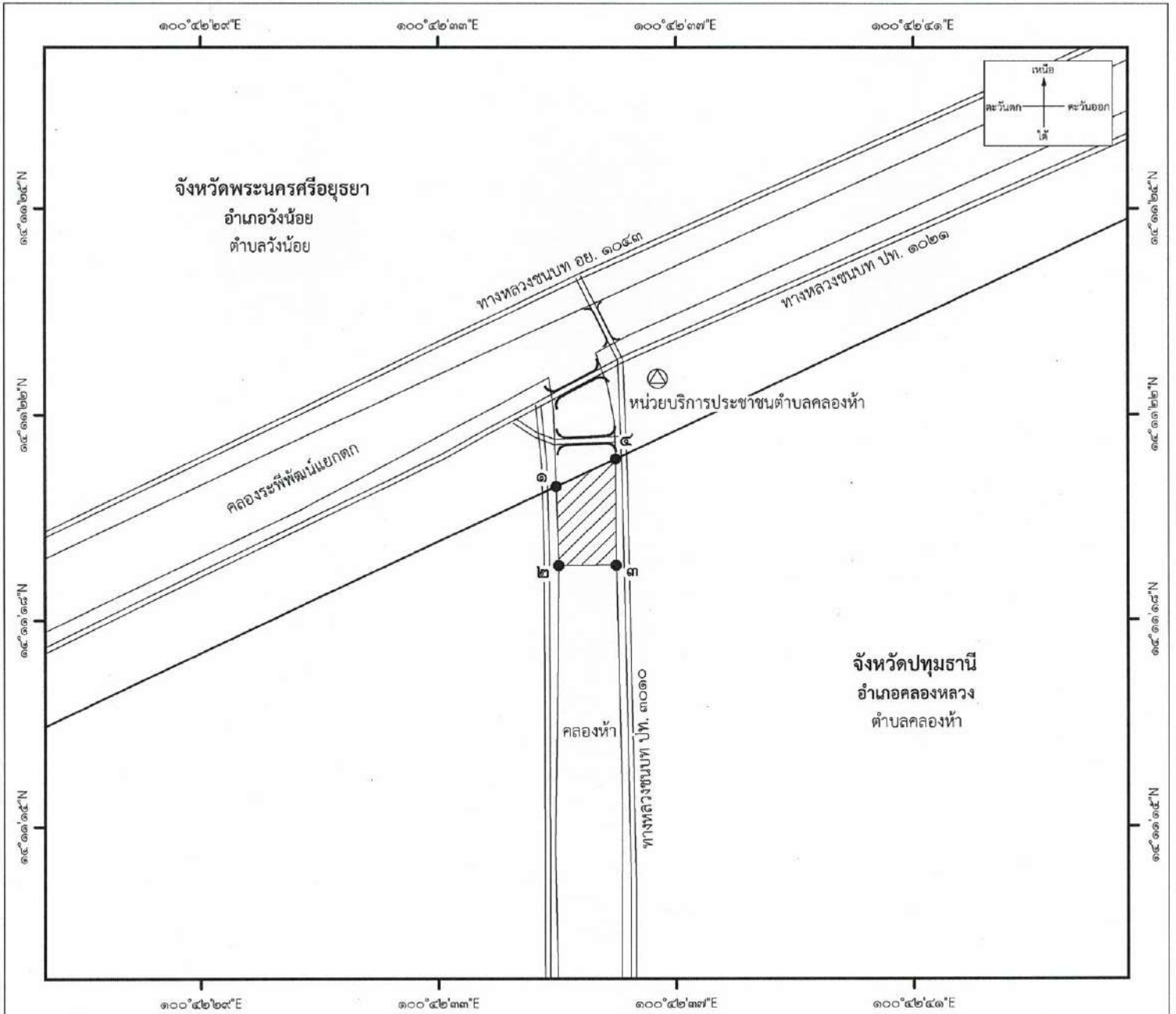
Datum : WGS1984

แผนที่ท้ายประกาศคณะกรรมการประมงประจำจังหวัดปทุมธานี
เรื่อง กำหนดเขตพื้นที่รักษาพันธุ์สัตว์น้ำ พ.ศ. ๒๕๖๗

มาตราส่วน ๑ : ๓,๐๐๐



แผนที่หมายเลข ๘๑/๑๒๕



เครื่องหมาย

- จุดที่กำหนด
- เขตพื้นที่รักษาพันธุ์สัตว์น้ำ
- สถานีราชการ
- คลอง
- สะพาน
- ถนน
- เขตจังหวัด

พิกัดภูมิศาสตร์

จุดที่	ละติจูดเหนือ	ลองจิจูดตะวันออก
๑	๑๔° ๑๑' ๒๐.๓๑๓"	๑๐๐° ๔๒' ๓๕.๒๔๗"
๒	๑๔° ๑๑' ๑๘.๙๖๐"	๑๐๐° ๔๒' ๓๕.๒๙๑"
๓	๑๔° ๑๑' ๑๘.๙๖๔"	๑๐๐° ๔๒' ๓๖.๒๕๒"
๔	๑๔° ๑๑' ๒๐.๗๘๒"	๑๐๐° ๔๒' ๓๖.๒๓๙"

(นายพัฒน์พงศ์ ชูแสง)
ประมงจังหวัดปทุมธานี

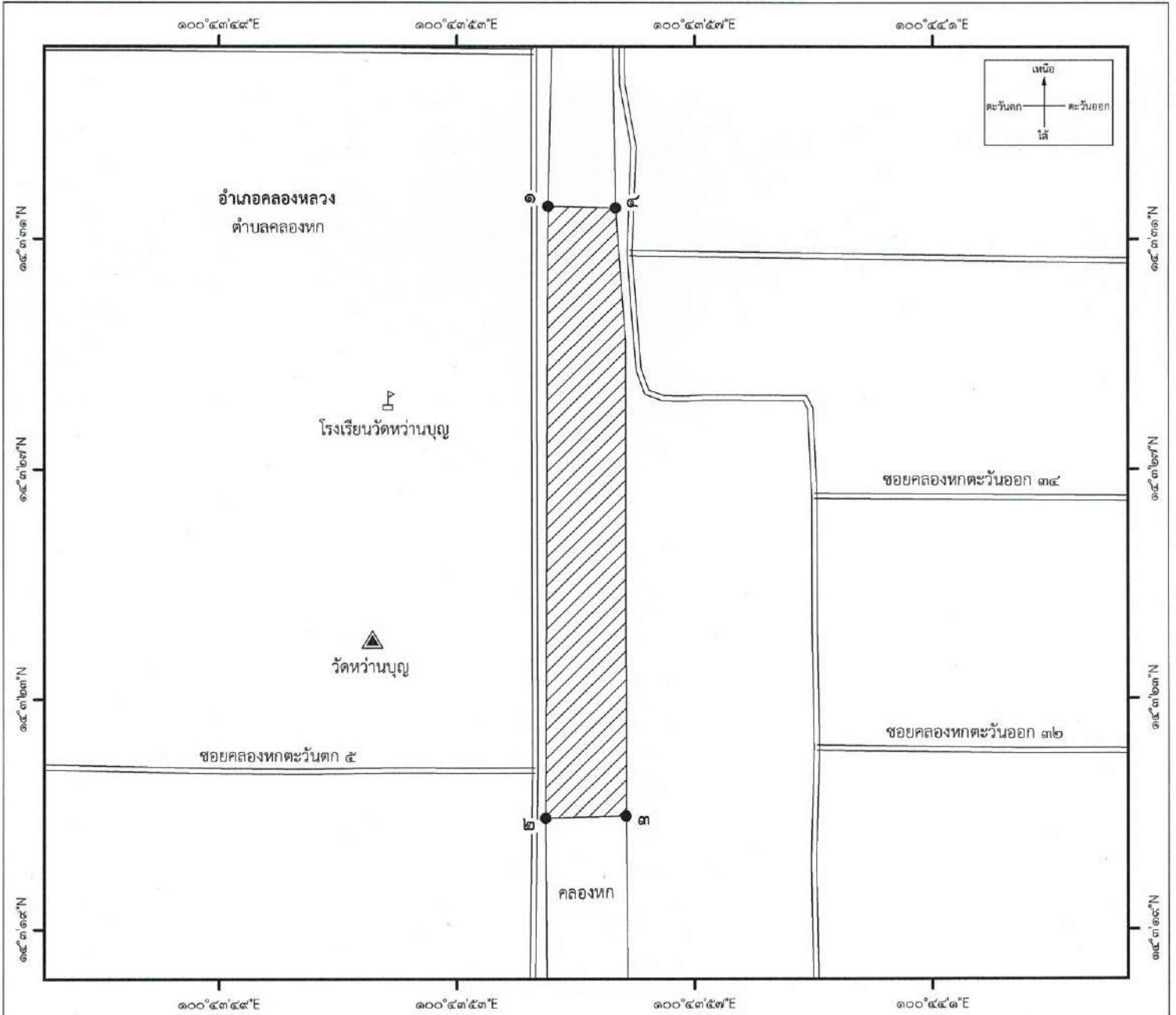
(นายภาสกร บุญญลักษม์)
ผู้ว่าราชการจังหวัดปทุมธานี
ประธานกรรมการประมงประจำจังหวัดปทุมธานี

แผนที่ท้ายประกาศคณะกรรมการประมงประจำจังหวัดปทุมธานี
เรื่อง กำหนดเขตพื้นที่รักษาพันธุ์สัตว์น้ำ พ.ศ. ๒๕๖๗

มาตราส่วน ๑ : ๓,๐๐๐

๐ ๒๕ ๕๐ ๑๐๐
เมตร

แผนที่หมายเลข ๘๒/๑๒๕



เครื่องหมาย

- จุดที่กำหนดเขตพื้นที่รักษาพันธุ์สัตว์น้ำ
- โรงเรียน
- วัด
- คลอง
- ถนน

พิกัดภูมิศาสตร์

จุดที่	ละติจูดเหนือ	ลองจิจูดตะวันออก
๑	๑๔° ๓' ๓๑.๖๓๗"	๑๐๐° ๔๓' ๕๔.๘๐๐"
๒	๑๔° ๓' ๒๑.๒๕๘"	๑๐๐° ๔๓' ๕๔.๗๕๗"
๓	๑๔° ๓' ๒๑.๒๙๔"	๑๐๐° ๔๓' ๕๖.๑๐๗"
๔	๑๔° ๓' ๓๑.๖๐๘"	๑๐๐° ๔๓' ๕๕.๙๓๔"

(นายพัฒนาพงศ์ ชูแสง)
ประมงจังหวัดปทุมธานี

(นายภาสกร บุญญลักษม์)
ผู้ว่าราชการจังหวัดปทุมธานี
ประธานกรรมการประมงประจำจังหวัดปทุมธานี

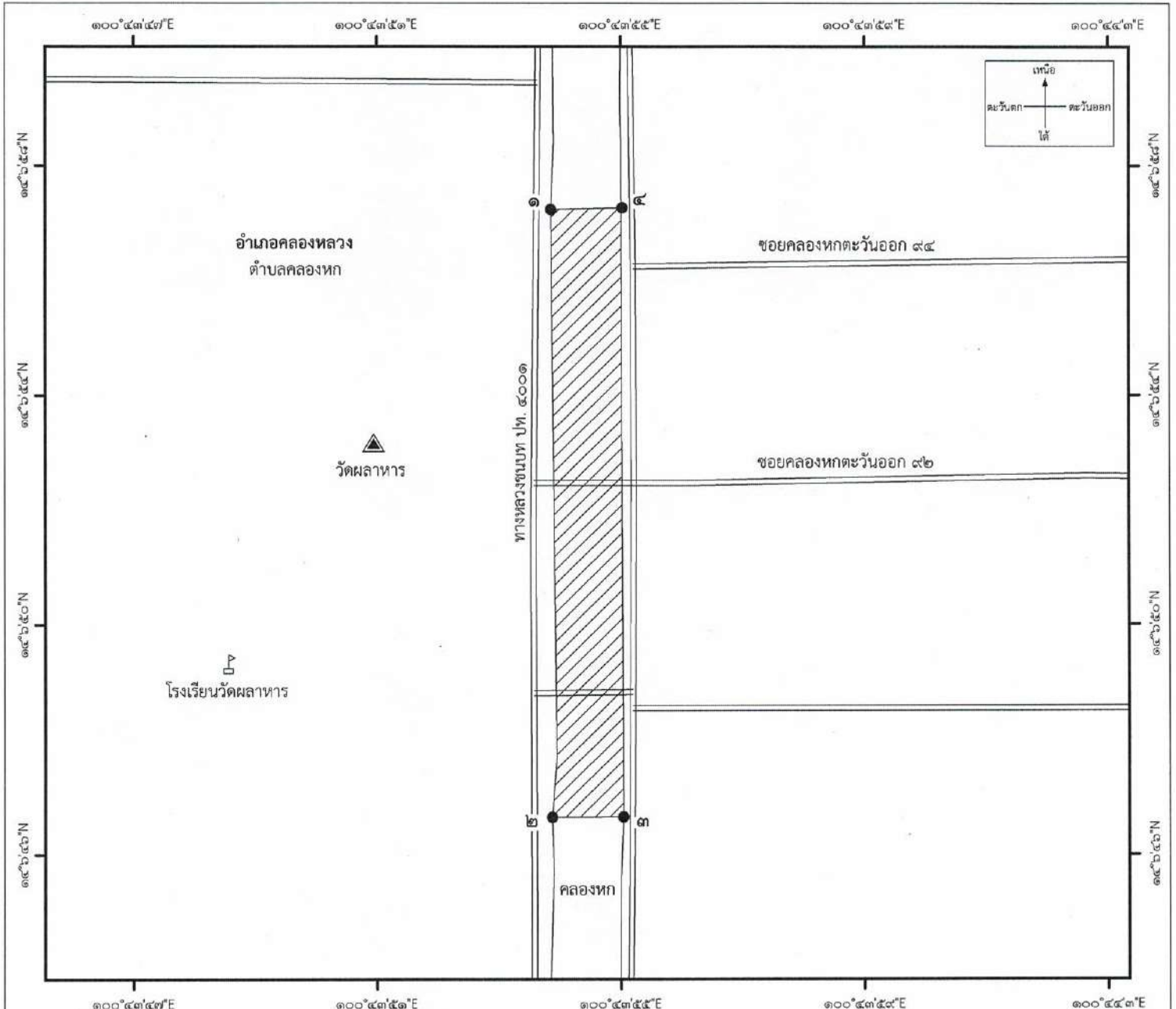
Datum : WGS1984

แผนที่ท้ายประกาศคณะกรรมการประมงประจำจังหวัดปทุมธานี
เรื่อง กำหนดเขตพื้นที่รักษาพันธุ์สัตว์น้ำ พ.ศ. ๒๕๖๗

มาตราส่วน ๑ : ๓,๐๐๐

๐ ๒๕ ๕๐ ๑๐๐ เมตร

แผนที่หมายเลข ๘๓/๑๒๕



เครื่องหมาย

- จุดที่กำหนดเขตพื้นที่รักษาพันธุ์สัตว์น้ำ
- โรงเรียน
- วัด
- คลอง
- ถนน

พิกัดภูมิศาสตร์

จุดที่	ละติจูดเหนือ	ลองจิจูดตะวันออก
๑	๑๔° ๖' ๕๗.๐๓๕"	๑๐๐° ๔๓' ๕๓.๖๕๙"
๒	๑๔° ๖' ๔๖.๗๑๐"	๑๐๐° ๔๓' ๕๓.๖๘๑"
๓	๑๔° ๖' ๔๖.๗๑๗"	๑๐๐° ๔๓' ๕๔.๘๗๒"
๔	๑๔° ๖' ๕๗.๐๖๔"	๑๐๐° ๔๓' ๕๔.๘๕๘"

(นายพัฒนาพงศ์ ชูแสง)
ประมงจังหวัดปทุมธานี

(นายภาสกร บุญญลักษม์)
ผู้ว่าราชการจังหวัดปทุมธานี

ประธานกรรมการประมงประจำจังหวัดปทุมธานี

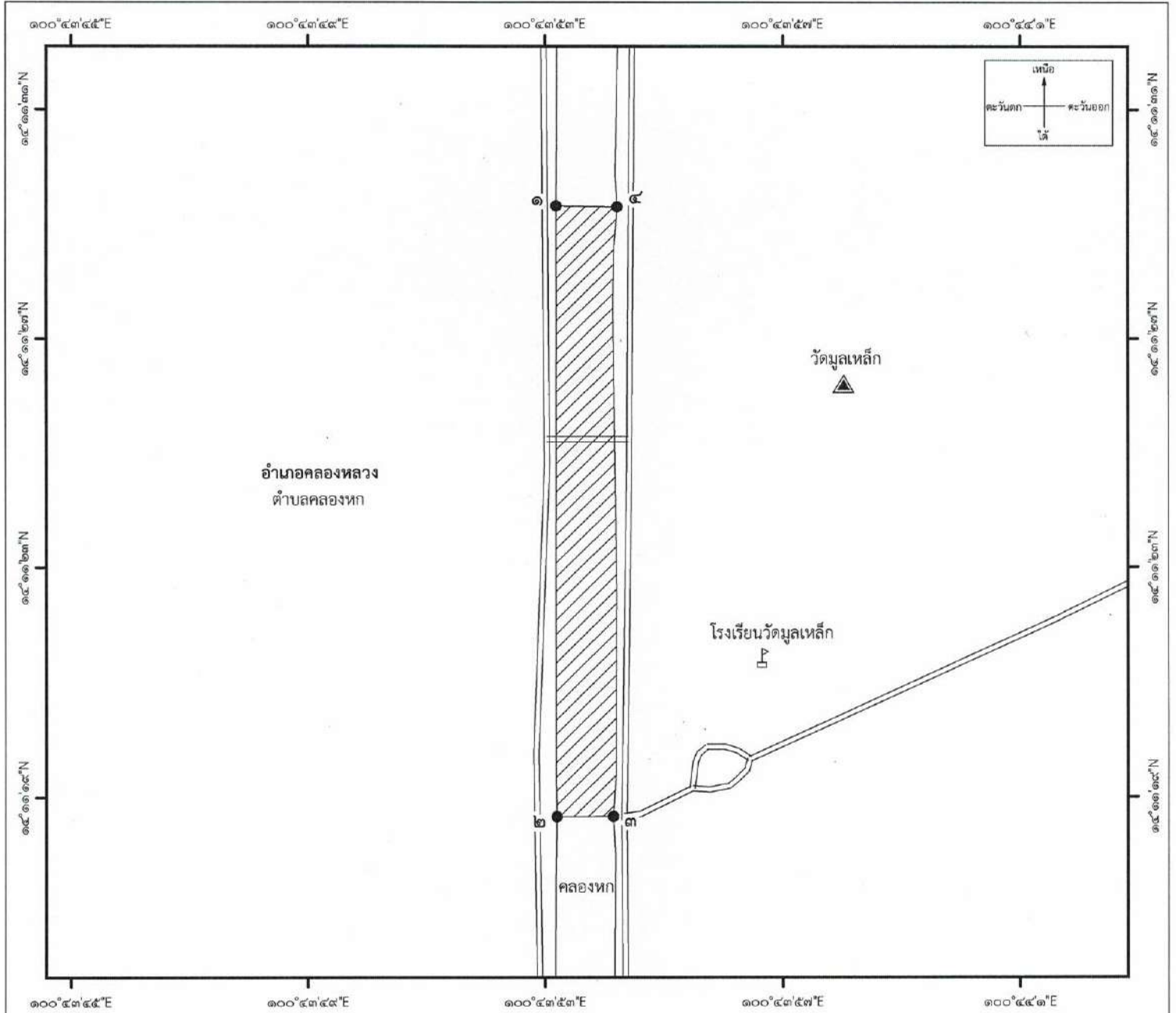
Datum : WGS1984

แผนที่ท้ายประกาศคณะกรรมการประมงประจำจังหวัดปทุมธานี
เรื่อง กำหนดเขตพื้นที่รักษาพันธุ์สัตว์น้ำ พ.ศ. ๒๕๖๗

มาตราส่วน ๑ : ๓,๐๐๐

๐ ๒๕ ๕๐ ๑๐๐
เมตร

แผนที่หมายเลข ๘๘/๑๒๕



เครื่องหมาย

- จุดที่กำหนด
- เขตพื้นที่รักษาพันธุ์สัตว์น้ำ
- โรงเรียน
- วัด
- คลอง
- ถนน

พิกัดภูมิศาสตร์

จุดที่	ละติจูดเหนือ	ลองจิจูดตะวันออก
๑	๑๔° ๑๑' ๒๙.๑๓๗"	๑๐๐° ๔๓' ๕๓.๔๔๗"
๒	๑๔° ๑๑' ๑๘.๗๕๑"	๑๐๐° ๔๓' ๕๓.๔๕๘"
๓	๑๔° ๑๑' ๑๘.๗๕๕"	๑๐๐° ๔๓' ๕๔.๔๐๑"
๔	๑๔° ๑๑' ๒๙.๑๒๓"	๑๐๐° ๔๓' ๕๔.๔๗๓"

(นายพัฒน์พงศ์ ชูแสง)
ประมงจังหวัดปทุมธานี

(นายภาสกร บุญญลักษณ์)
ผู้ว่าราชการจังหวัดปทุมธานี

ประธานกรรมการประมงประจำจังหวัดปทุมธานี

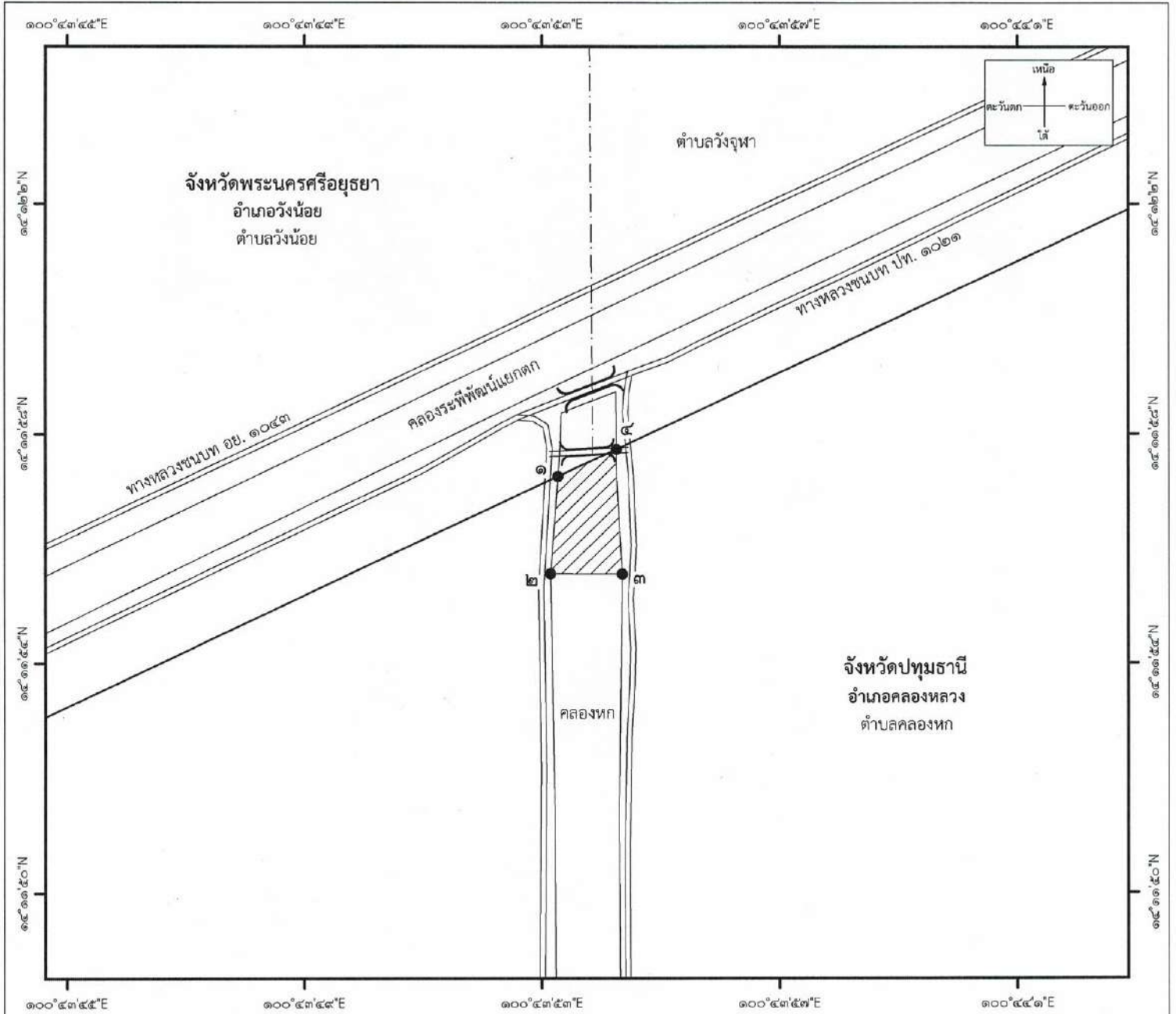
Datum : WGS1984

แผนที่ท้ายประกาศคณะกรรมการประมงประจำจังหวัดปทุมธานี
เรื่อง กำหนดเขตพื้นที่รักษาพันธุ์สัตว์น้ำ พ.ศ. ๒๕๖๗

มาตราส่วน ๑ : ๓,๐๐๐



แผนที่หมายเลข ๘๕/๑๒๕



เครื่องหมาย

- จุดที่กำหนด
- เขตพื้นที่รักษาพันธุ์สัตว์น้ำ
- คลอง
- สะพาน
- ถนน
- เขตตำบล
- เขตจังหวัด

พิกัดภูมิศาสตร์

จุดที่	ละติจูดเหนือ	ลองจิจูดตะวันออก
๑	๑๔° ๑๑' ๕๗.๓๕๓"	๑๐๐° ๔๓' ๕๓.๕๓๖"
๒	๑๔° ๑๑' ๕๕.๖๙๑"	๑๐๐° ๔๓' ๕๓.๔๑๑"
๓	๑๔° ๑๑' ๕๕.๖๘๗"	๑๐๐° ๔๓' ๕๔.๖๑๓"
๔	๑๔° ๑๑' ๕๗.๘๑๔"	๑๐๐° ๔๓' ๕๔.๕๑๒"

(นายพัฒน์พงศ์ ชูแสง)
ประมงจังหวัดปทุมธานี


(นายภาสกร บุญญลักษม์)
ผู้ว่าราชการจังหวัดปทุมธานี

ประธานกรรมการประมงประจำจังหวัดปทุมธานี

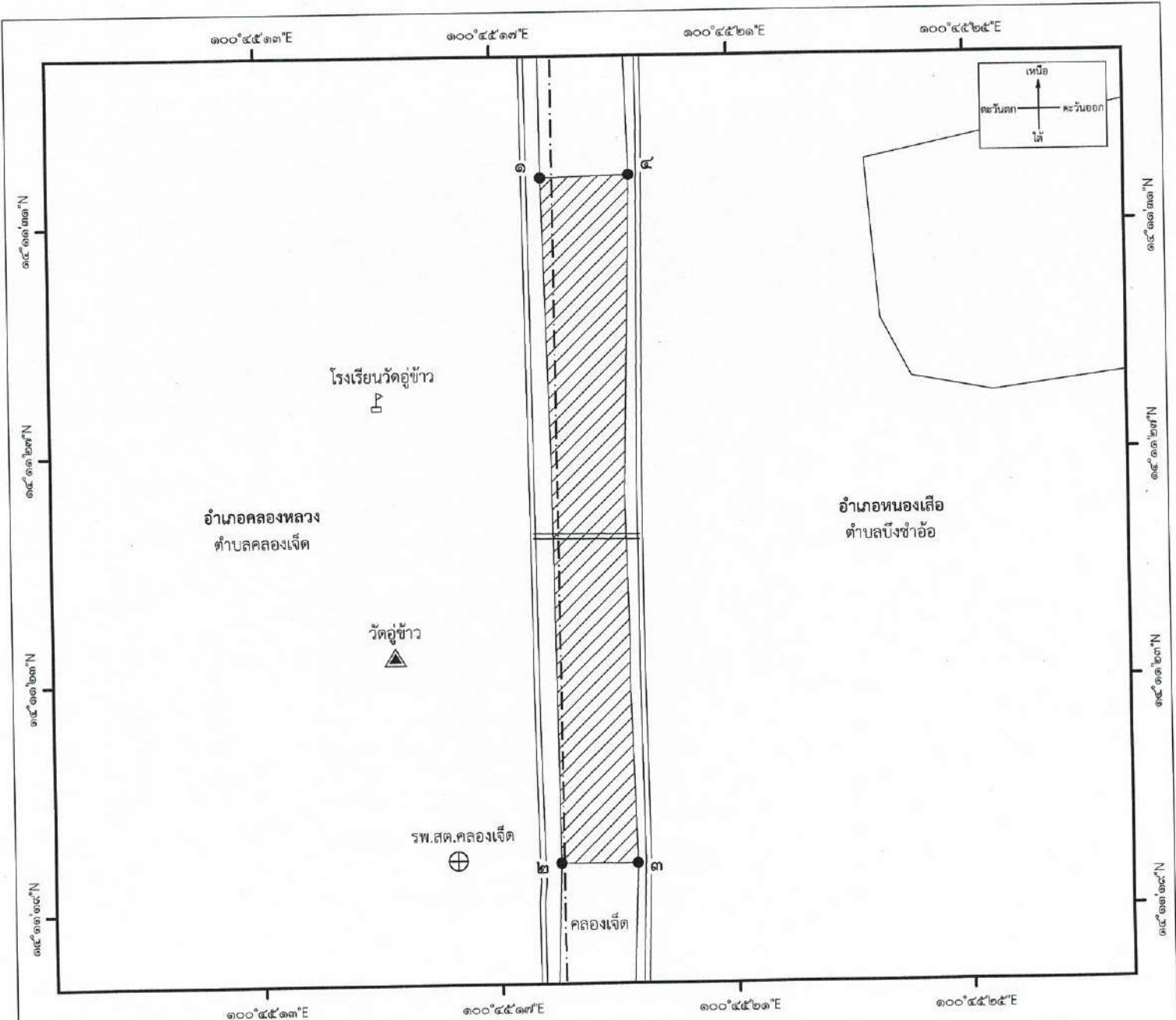
Datum : WGS1984

แผนที่ท้ายประกาศคณะกรรมการประมงประจำจังหวัดปทุมธานี
เรื่อง กำหนดเขตพื้นที่รักษาพันธุ์สัตว์น้ำ พ.ศ. ๒๕๖๗

มาตราส่วน ๑ : ๓,๐๐๐



แผนที่หมายเลข ๘๖/๒๕๕



เครื่องหมาย

- จุดที่กำหนดเขตพื้นที่รักษาพันธุ์สัตว์น้ำ
- โรงเรียน
- วัด
- โรงพยาบาล
- คลอง
- แหล่งน้ำ
- ถนน
- เขตอำเภอ

พิกัดภูมิศาสตร์

จุดที่	ละติจูดเหนือ	ลองจิจูดตะวันออก
๑	๑๕° ๑๑' ๓๑.๕๗๘"	๑๐๐° ๕๕' ๑๘.๐๘๗"
๒	๑๕° ๑๑' ๑๙.๘๘๒"	๑๐๐° ๕๕' ๑๘.๒๘๑"
๓	๑๕° ๑๑' ๑๙.๘๗๑"	๑๐๐° ๕๕' ๑๘.๕๗๐"
๔	๑๕° ๑๑' ๓๑.๖๑๘"	๑๐๐° ๕๕' ๑๘.๕๘๘"

(นายพัฒน์พงศ์ ชูแสง)
ประมงจังหวัดปทุมธานี

(นายภาสกร บุญญลักษณ์)
ผู้ว่าราชการจังหวัดปทุมธานี

ประธานกรรมการประมงประจำจังหวัดปทุมธานี

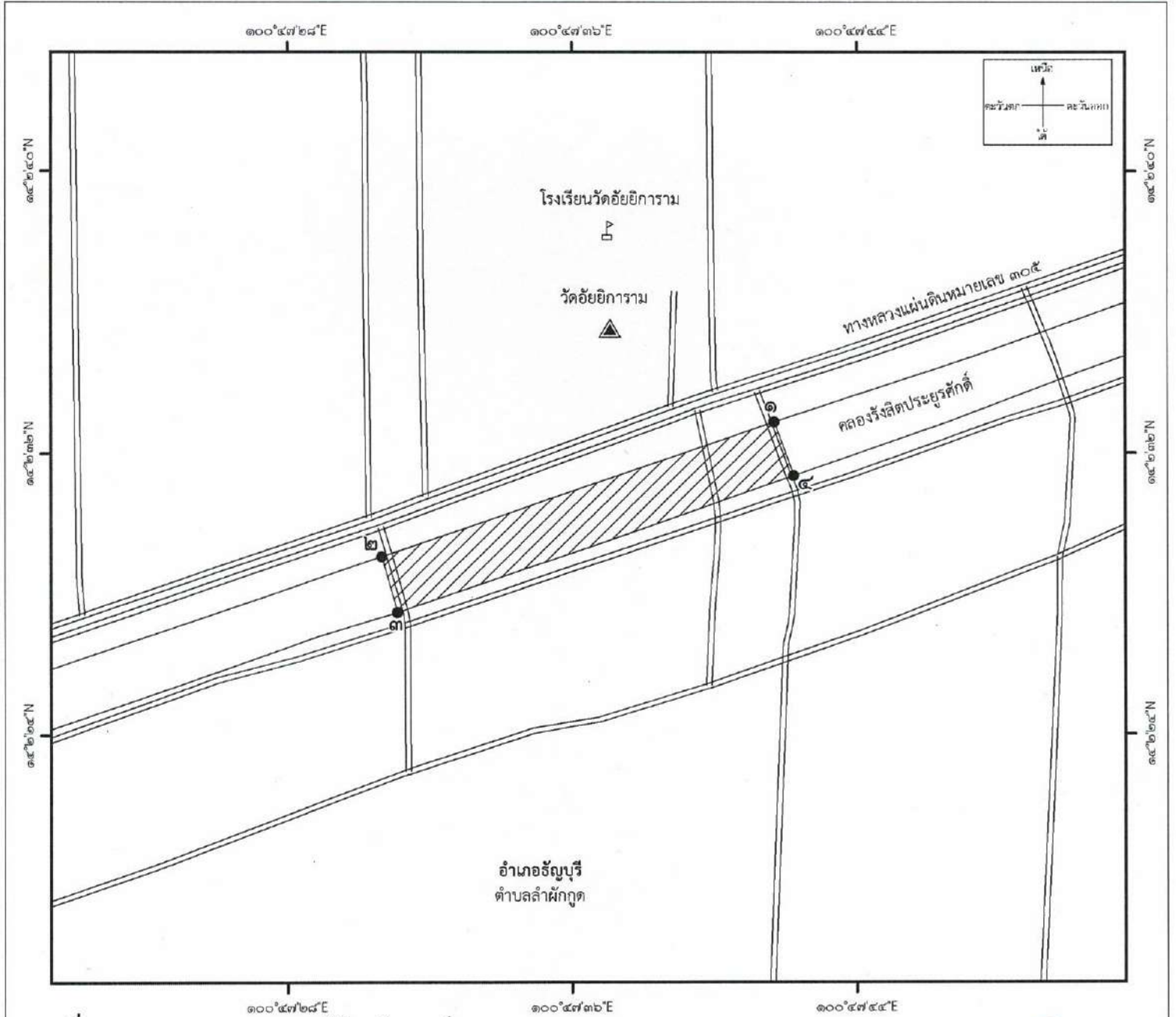
Datum : WGS1984

แผนที่ท้ายประกาศคณะกรรมการประมงประจำจังหวัดปทุมธานี
เรื่อง กำหนดเขตพื้นที่รักษาพันธุ์สัตว์น้ำ พ.ศ. ๒๕๖๗

มาตราส่วน ๑ : ๕,๐๐๐

๐ ๕๐ ๑๐๐ ๒๐๐ เมตร

แผนที่หมายเลข ๘๗/๑๒๕



เครื่องหมาย

- จุดที่กำหนดเขตพื้นที่รักษาพันธุ์สัตว์น้ำ
- โรงเรียน
- วัด
- คลอง
- ถนน

พิกัดภูมิศาสตร์

จุดที่	ละติจูดเหนือ	ลองจิจูดตะวันออก
๑	๑๔° ๒' ๓๒.๘๙๙"	๑๐๐° ๔๗' ๔๓.๖๙๐"
๒	๑๔° ๒' ๒๙.๐๕๕"	๑๐๐° ๔๗' ๓๐.๖๕๒"
๓	๑๔° ๒' ๒๗.๔๗๐"	๑๐๐° ๔๗' ๓๓.๐๙๒"
๔	๑๔° ๒' ๓๓.๓๕๘"	๑๐๐° ๔๗' ๔๒.๒๓๙"

(นายพัฒนาพงศ์ ชูแสง)
ประมงจังหวัดปทุมธานี

(นายภาสกร บุญญลักษม์)

ผู้ว่าราชการจังหวัดปทุมธานี
ประธานกรรมการประมงประจำจังหวัดปทุมธานี

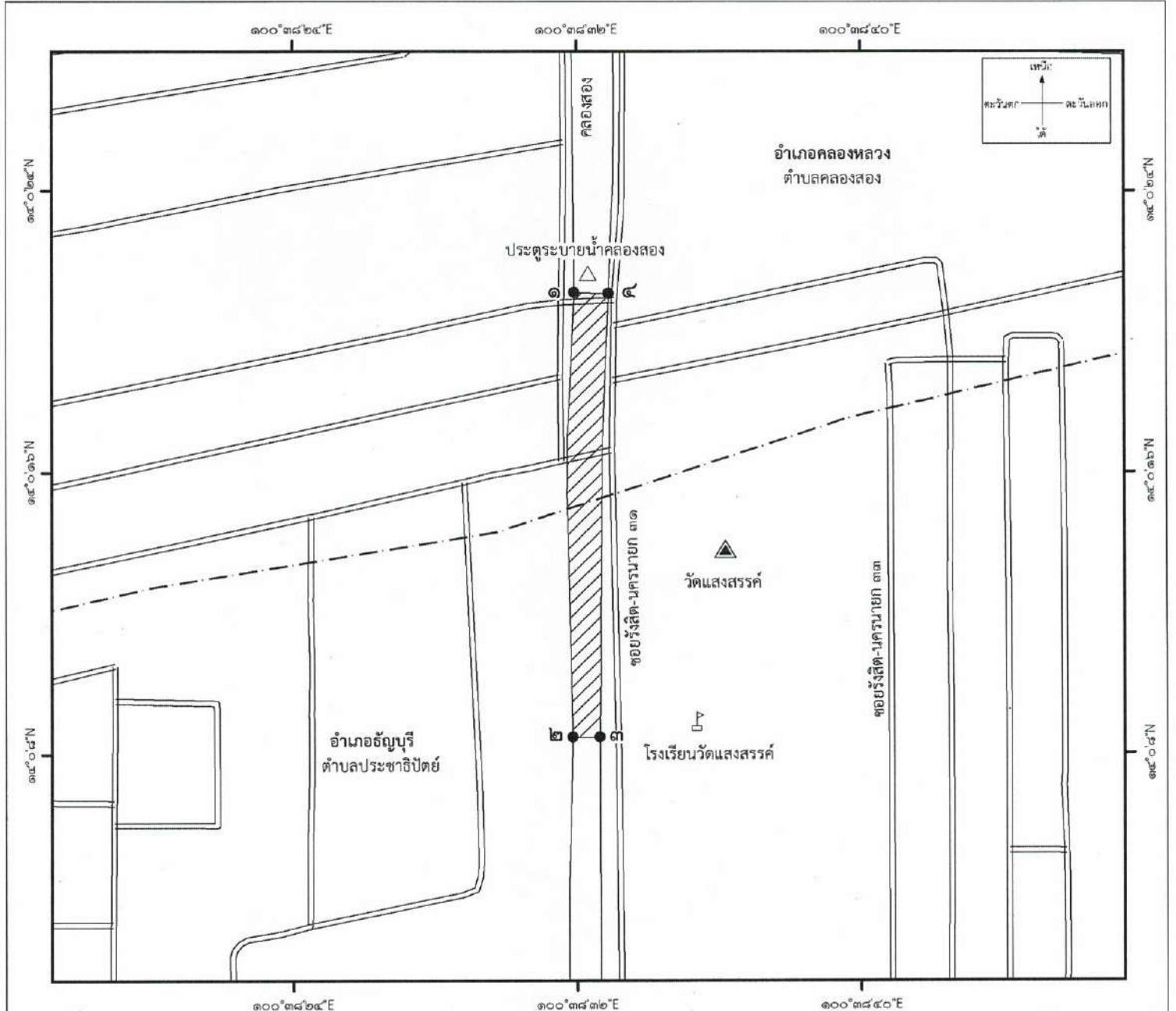
Datum : WGS1984

แผนที่ท้ายประกาศคณะกรรมการประมงประจำจังหวัดปทุมธานี
เรื่อง กำหนดเขตพื้นที่รักษาพันธุ์สัตว์น้ำ พ.ศ. ๒๕๖๗

มาตราส่วน ๑ : ๕,๐๐๐

๐ ๕๐ ๑๐๐ ๒๐๐ เมตร

แผนที่หมายเลข ๘๘/๑๒๕



เครื่องหมาย

- จุดที่กำหนด
- เขตพื้นที่รักษาพันธุ์สัตว์น้ำ
- โรงเรียน
- วัด
- สถานที่อื่นๆ
- คลอง
- ถนน
- เขตอำเภอ

พิกัดภูมิศาสตร์

จุดที่	ละติจูดเหนือ	ลองจิจูดตะวันออก
๑	๑๔° ๐' ๒๑.๐๙๖"	๑๐๐° ๓๘' ๓๑.๙๓๘"
๒	๑๔° ๐' ๘.๔๖๐"	๑๐๐° ๓๘' ๓๑.๘๘๔"
๓	๑๔° ๐' ๘.๔๖๐"	๑๐๐° ๓๘' ๓๒.๖๔๐"
๔	๑๔° ๐' ๒๑.๐๗๑"	๑๐๐° ๓๘' ๓๒.๘๙๖"

(นายพัฒนพงศ์ ชูแสง)
ประมงจังหวัดปทุมธานี

(นายภาสกร บุญญลักษม์)
ผู้ว่าราชการจังหวัดปทุมธานี

ประธานกรรมการประมงประจำจังหวัดปทุมธานี

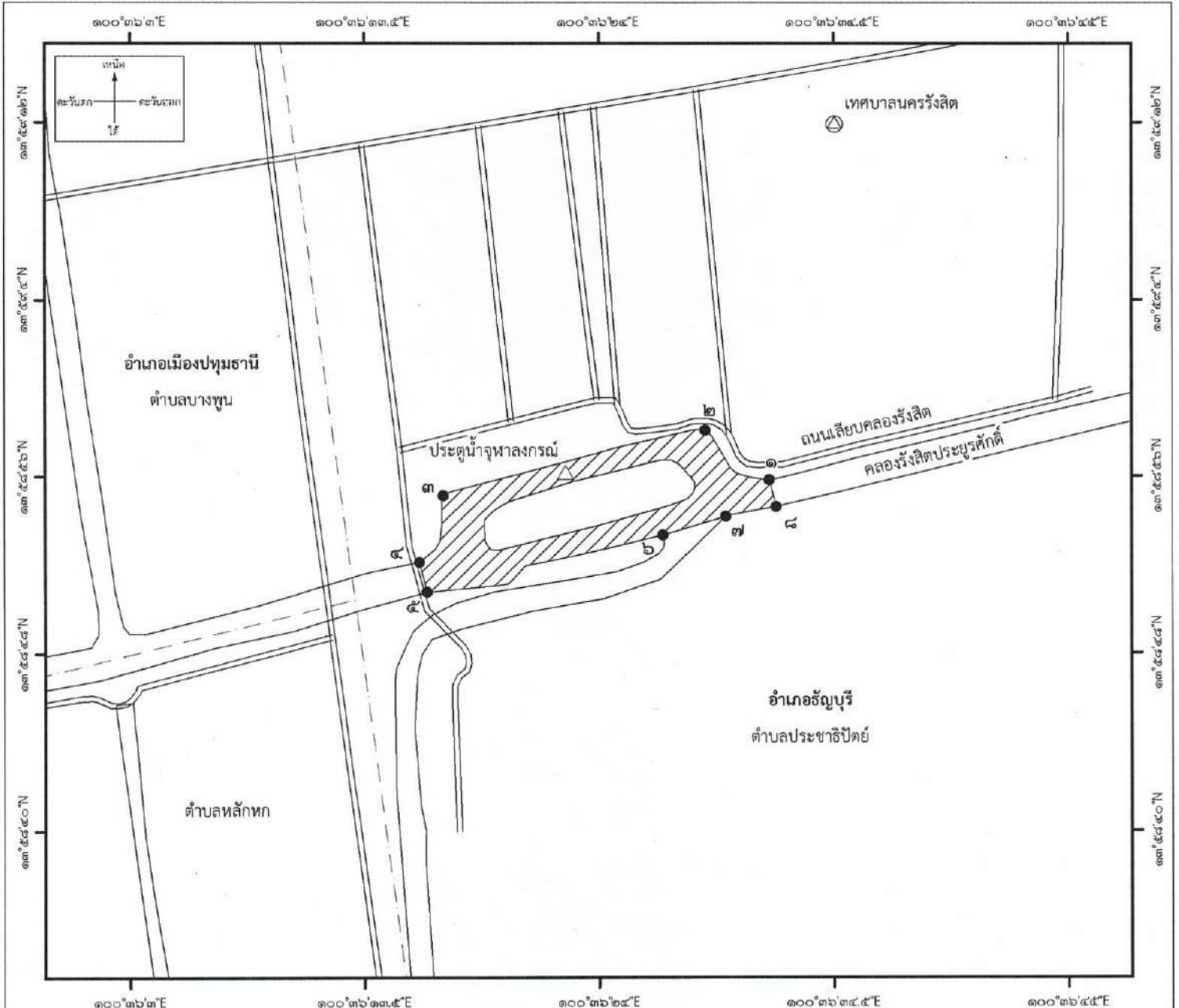
Datum : WGS1984

แผนที่ท้ายประกาศคณะกรรมการประมงประจำจังหวัดปทุมธานี
เรื่อง กำหนดเขตพื้นที่รักษาพันธุ์สัตว์น้ำ พ.ศ. ๒๕๖๗

มาตราส่วน ๑ : ๘,๐๐๐



แผนที่หมายเลข ๘๙/๑๒๕



เครื่องหมาย

- จุดที่กำหนด
- ▨ เขตพื้นที่รักษาพันธุ์สัตว์น้ำ
- ⊙ สถานที่ราชการ
- △ สถานที่อื่นๆ
- ~ คลอง
- == ถนน
- - - เขตตำบล
- - - เขตอำเภอ

พิกัดภูมิศาสตร์

จุดที่	ละติจูดเหนือ	ลองจิจูดตะวันออก
๑	๑๓° ๕๘' ๕๕.๘๓๔"	๑๐๐° ๓๖' ๓๑.๖๓๗"
๒	๑๓° ๕๘' ๕๘.๐๖๔"	๑๐๐° ๓๖' ๒๘.๗๖๐"
๓	๑๓° ๕๘' ๕๕.๑๒๑"	๑๐๐° ๓๖' ๑๗.๐๕๐"
๔	๑๓° ๕๘' ๕๒.๑๒๖"	๑๐๐° ๓๖' ๑๕.๙๖๒"
๕	๑๓° ๕๘' ๕๐.๗๕๕"	๑๐๐° ๓๖' ๑๖.๓๒๒"
๖	๑๓° ๕๘' ๕๓.๓๖๐"	๑๐๐° ๓๖' ๒๖.๘๘๑"
๗	๑๓° ๕๘' ๕๔.๑๘๕"	๑๐๐° ๓๖' ๒๙.๖๗๖"
๘	๑๓° ๕๘' ๕๔.๖๒๘"	๑๐๐° ๓๖' ๓๑.๙๔๖"

Datum : WGS1984

.....
(นายพัฒนพงศ์ ชูแสง)
ประมงจังหวัดปทุมธานี

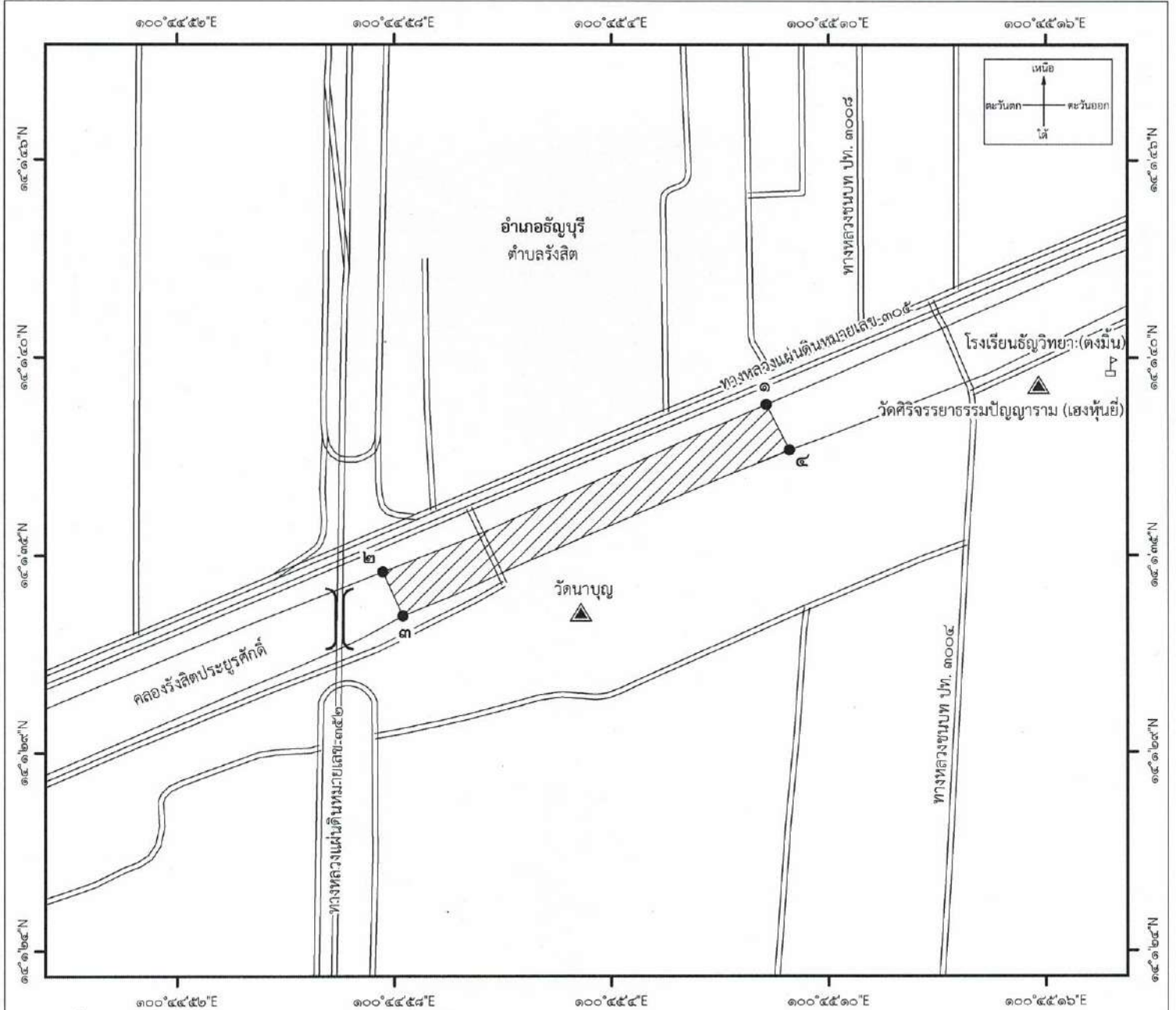
.....
(นายภาสกร บุญญลักษณ์)
ผู้ว่าราชการจังหวัดปทุมธานี
ประธานกรรมการประมงประจำจังหวัดปทุมธานี

แผนที่ท้ายประกาศคณะกรรมการประมงประจำจังหวัดปทุมธานี
เรื่อง กำหนดเขตพื้นที่รักษาพันธุ์สัตว์น้ำ พ.ศ. ๒๕๖๗

มาตราส่วน ๑ : ๕,๐๐๐



แผนที่หมายเลข ๙๐/๑๒๕



เครื่องหมาย

- จุดที่กำหนดเขตพื้นที่รักษาพันธุ์สัตว์น้ำ
- โรงเรียน
- วัด
- คลอง
- สะพาน
- ถนน

พิกัดภูมิศาสตร์

จุดที่	ละติจูดเหนือ	ลองจิจูดตะวันออก
๑	๑๔° ๑' ๓๙.๐๑๒"	๑๐๐° ๔๕' ๘.๐๘๖"
๒	๑๔° ๑' ๓๔.๒๖๒"	๑๐๐° ๔๕' ๕๗.๓๑๑"
๓	๑๔° ๑' ๓๓.๐๑๗"	๑๐๐° ๔๕' ๕๗.๘๖๙"
๔	๑๔° ๑' ๓๗.๗๒๕"	๑๐๐° ๔๕' ๘.๗๓๔"

(นายพัฒน์พงศ์ ชูแสง)
ประมงจังหวัดปทุมธานี

(นายภาสกร บุญญลักษม์)
ผู้ว่าราชการจังหวัดปทุมธานี

ประธานกรรมการประมงประจำจังหวัดปทุมธานี

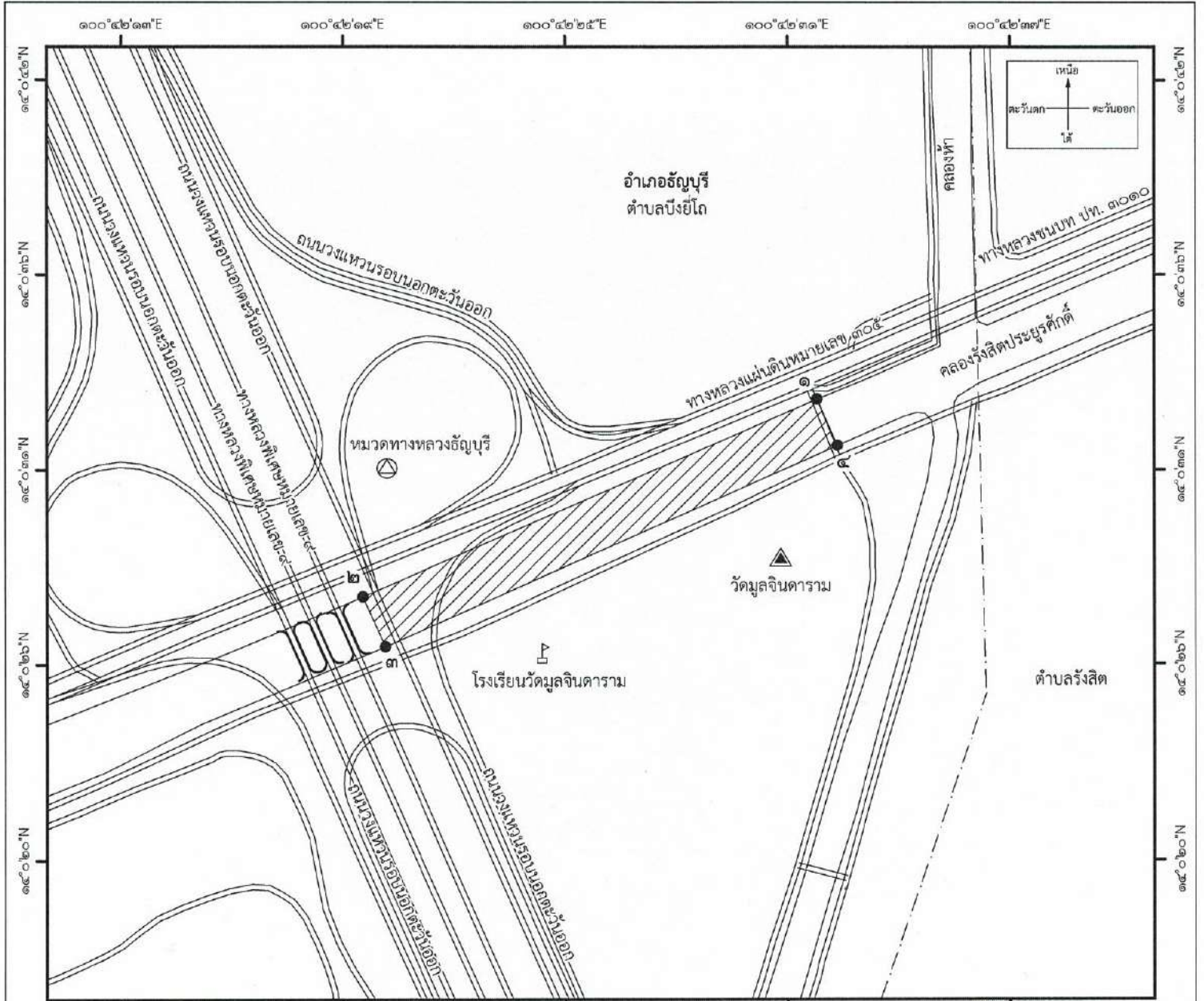
Datum : WGS1984

แผนที่ท้ายประกาศคณะกรรมการประมงประจำจังหวัดปทุมธานี
เรื่อง กำหนดเขตพื้นที่รักษาพันธุ์สัตว์น้ำ พ.ศ. ๒๕๖๗

มาตราส่วน ๑ : ๕,๐๐๐



แผนที่หมายเลข ๙๑/๑๒๕



เครื่องหมาย

- จุดที่กำหนด
- เขตพื้นที่รักษาพันธุ์สัตว์น้ำ
- โรงเรียน
- สถานที่ราชการ
- วัด
- คลอง
- สะพาน
- ถนน
- เขตตำบล

พิกัดภูมิศาสตร์

จุดที่	ละติจูดเหนือ	ลองจิจูดตะวันออก
๑	๑๕° ๐' ๓๒.๕๐๘"	๑๐๐° ๕๒' ๓๒.๐๓๖"
๒	๑๕° ๐' ๒๗.๕๒๓"	๑๐๐° ๕๒' ๑๙.๕๓๙"
๓	๑๕° ๐' ๒๖.๐๓๙"	๑๐๐° ๕๒' ๒๐.๑๙๒"
๔	๑๕° ๐' ๓๓.๖๑๕"	๑๐๐° ๕๒' ๓๒.๕๙๔"

(นายพัฒน์พงศ์ ชูแสง)
ประมงจังหวัดปทุมธานี

(นายภาสกร บุญฤกษ์)
ผู้ว่าราชการจังหวัดปทุมธานี

ประธานกรรมการประมงประจำจังหวัดปทุมธานี

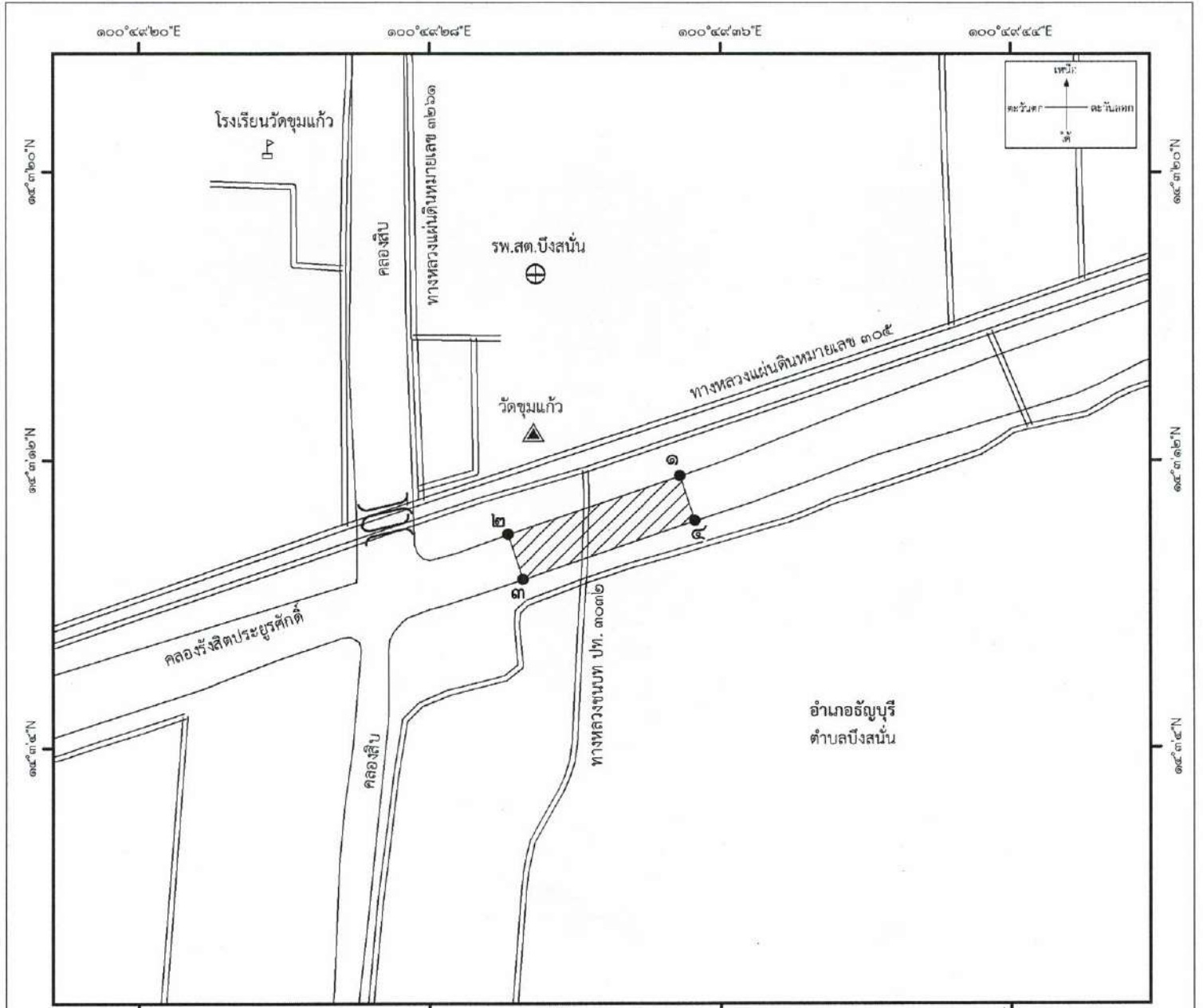
Datum : WGS1984

แผนที่ท้ายประกาศคณะกรรมการประมงประจำจังหวัดปทุมธานี
เรื่อง กำหนดเขตพื้นที่รักษาพันธุ์สัตว์น้ำ พ.ศ. ๒๕๖๗

มาตราส่วน ๑ : ๕,๐๐๐

๐ ๕๐ ๑๐๐ ๒๐๐ เมตร

แผนที่หมายเลข ๙๒/๑๒๕



เครื่องหมาย

- จุดที่กำหนดเขตพื้นที่รักษาพันธุ์สัตว์น้ำ
- โรงเรียน
- วัด
- โรงพยาบาล
- คลอง
- สะพาน
- ถนน

พิกัดภูมิศาสตร์

จุดที่	ละติจูดเหนือ	ลองจิจูดตะวันออก
๑	๑๔° ๓' ๑๑.๕๖๐"	๑๐๐° ๔๕' ๓๔.๘๘๗"
๒	๑๔° ๓' ๕.๙๑๑"	๑๐๐° ๔๕' ๓๐.๑๕๕"
๓	๑๔° ๓' ๘.๖๖๕"	๑๐๐° ๔๕' ๓๐.๕๖๙"
๔	๑๔° ๓' ๑๐.๒๙๖"	๑๐๐° ๔๕' ๓๕.๒๙๒"

(นายพัฒนพงศ์ ชูแสง)
ประมงจังหวัดปทุมธานี

(นายภาสกร บุญญลักษม์)
ผู้ว่าราชการจังหวัดปทุมธานี
ประธานกรรมการประมงประจำจังหวัดปทุมธานี

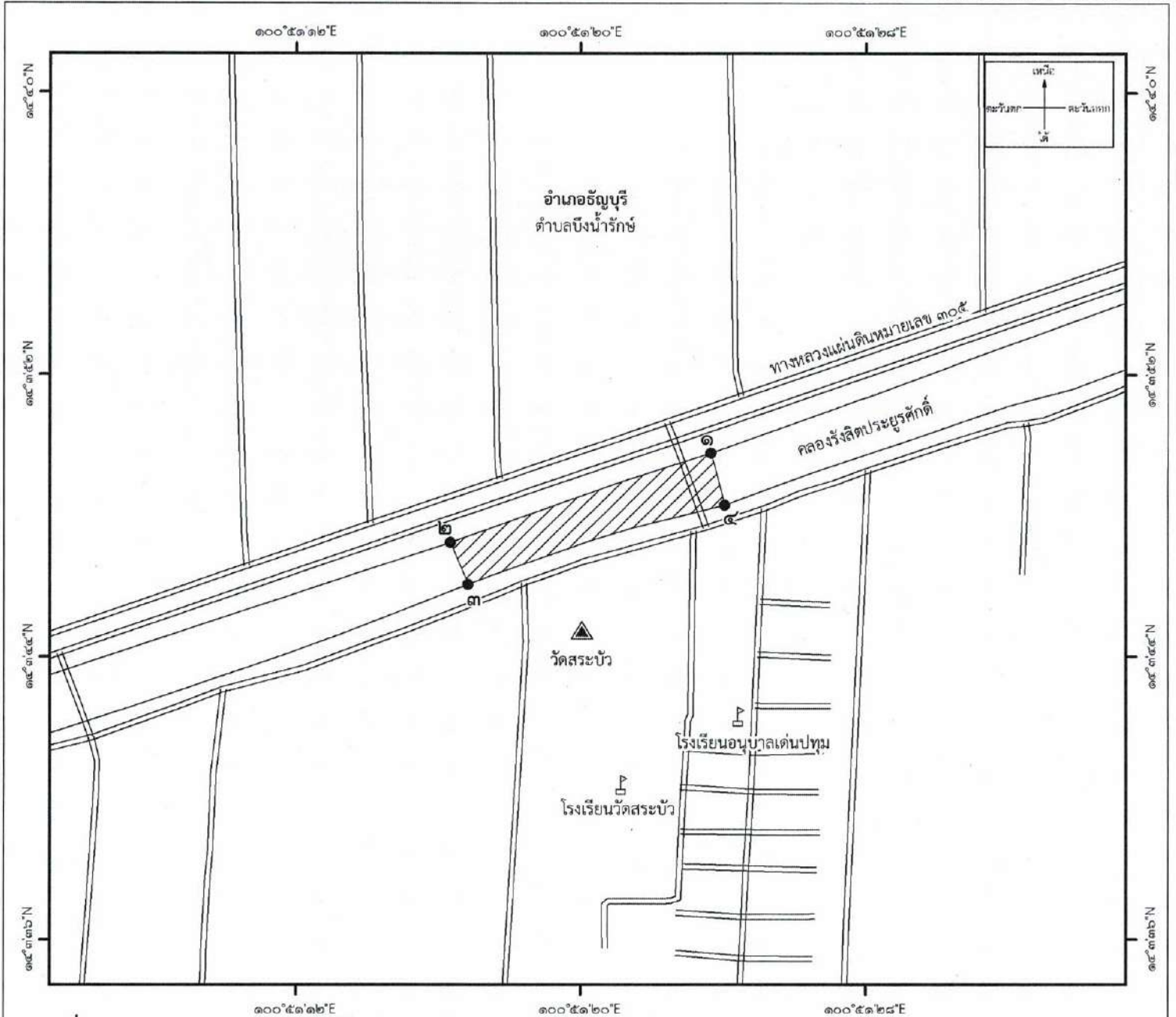
Datum : WGS1984

แผนที่ท้ายประกาศคณะกรรมการประมงประจำจังหวัดปทุมธานี
เรื่อง กำหนดเขตพื้นที่รักษาพันธุ์สัตว์น้ำ พ.ศ. ๒๕๖๗

มาตราส่วน ๑ : ๕,๐๐๐



แผนที่หมายเลข ๙๓/๑๒๕



เครื่องหมาย

- จุดที่กำหนด
- เขตพื้นที่รักษาพันธุ์สัตว์น้ำ
- โรงเรียน
- วัด
- คลอง
- ถนน

พิกัดภูมิศาสตร์

จุดที่	ละติจูดเหนือ	ลองจิจูดตะวันออก
๑	๑๔° ๓' ๔๙.๗๘๔"	๑๐๐° ๕๑' ๒๓.๖๖๓"
๒	๑๔° ๓' ๔๗.๒๒๘"	๑๐๐° ๕๑' ๑๖.๓๔๘"
๓	๑๔° ๓' ๔๖.๐๓๓"	๑๐๐° ๕๑' ๑๖.๘๓๗"
๔	๑๔° ๓' ๔๘.๒๙๘"	๑๐๐° ๕๑' ๒๔.๐๔๑"

(นายพัฒน์พงศ์ ชูแสง)
ประมงจังหวัดปทุมธานี

(นายภาสกร บุญญลักษม์)
ผู้ว่าราชการจังหวัดปทุมธานี
ประธานกรรมการประมงประจำจังหวัดปทุมธานี

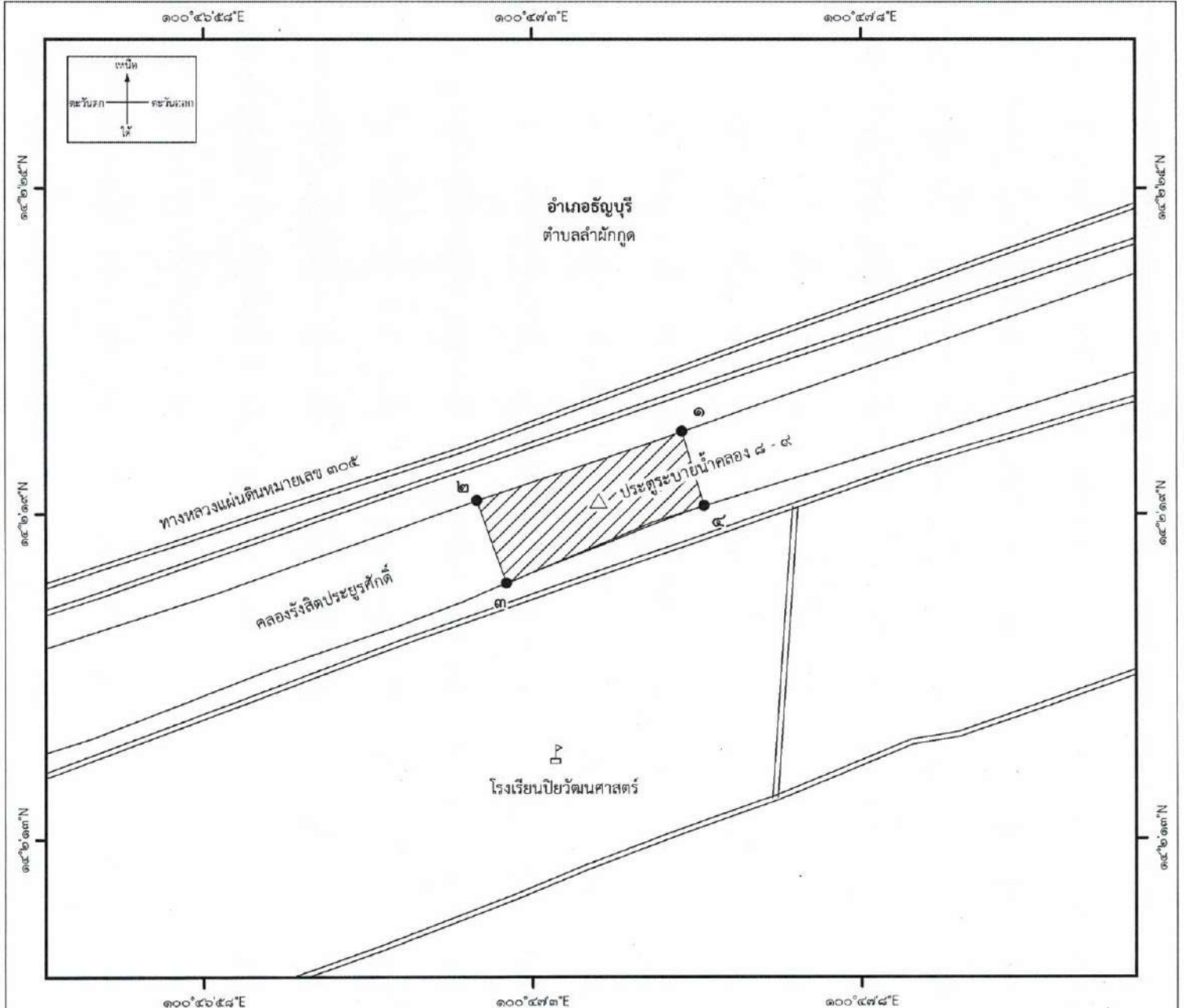
Datum : WGS1984

แผนที่ท้ายประกาศคณะกรรมการประมงประจำจังหวัดปทุมธานี
เรื่อง กำหนดเขตพื้นที่รักษาพันธุ์สัตว์น้ำ พ.ศ. ๒๕๖๗

มาตราส่วน ๑ : ๓,๐๐๐



แผนที่หมายเลข ๙๔/๑๒๕



เครื่องหมาย

- จุดที่กำหนด
- เขตพื้นที่รักษาพันธุ์สัตว์น้ำ
- โรงเรียน
- สถานที่อื่นๆ
- คลอง
- ถนน

พิกัดภูมิศาสตร์

จุดที่	ละติจูดเหนือ	ลองจิจูดตะวันออก
๑	๑๔° ๒' ๒๐.๓๘๘"	๑๐๐° ๔๗' ๕.๕๐๔"
๒	๑๔° ๒' ๑๙.๒๒๖"	๑๐๐° ๔๗' ๒.๐๗๕"
๓	๑๔° ๒' ๑๗.๘๑๙"	๑๐๐° ๔๗' ๒.๕๖๕"
๔	๑๔° ๒' ๑๙.๑๓๑"	๑๐๐° ๔๗' ๕.๘๗๐"

(นายพัฒน์พงศ์ ชูแสง)
ประมงจังหวัดปทุมธานี

(นายภาสกร บุญฤกษ์)
ผู้ว่าราชการจังหวัดปทุมธานี
ประธานกรรมการประมงประจำจังหวัดปทุมธานี

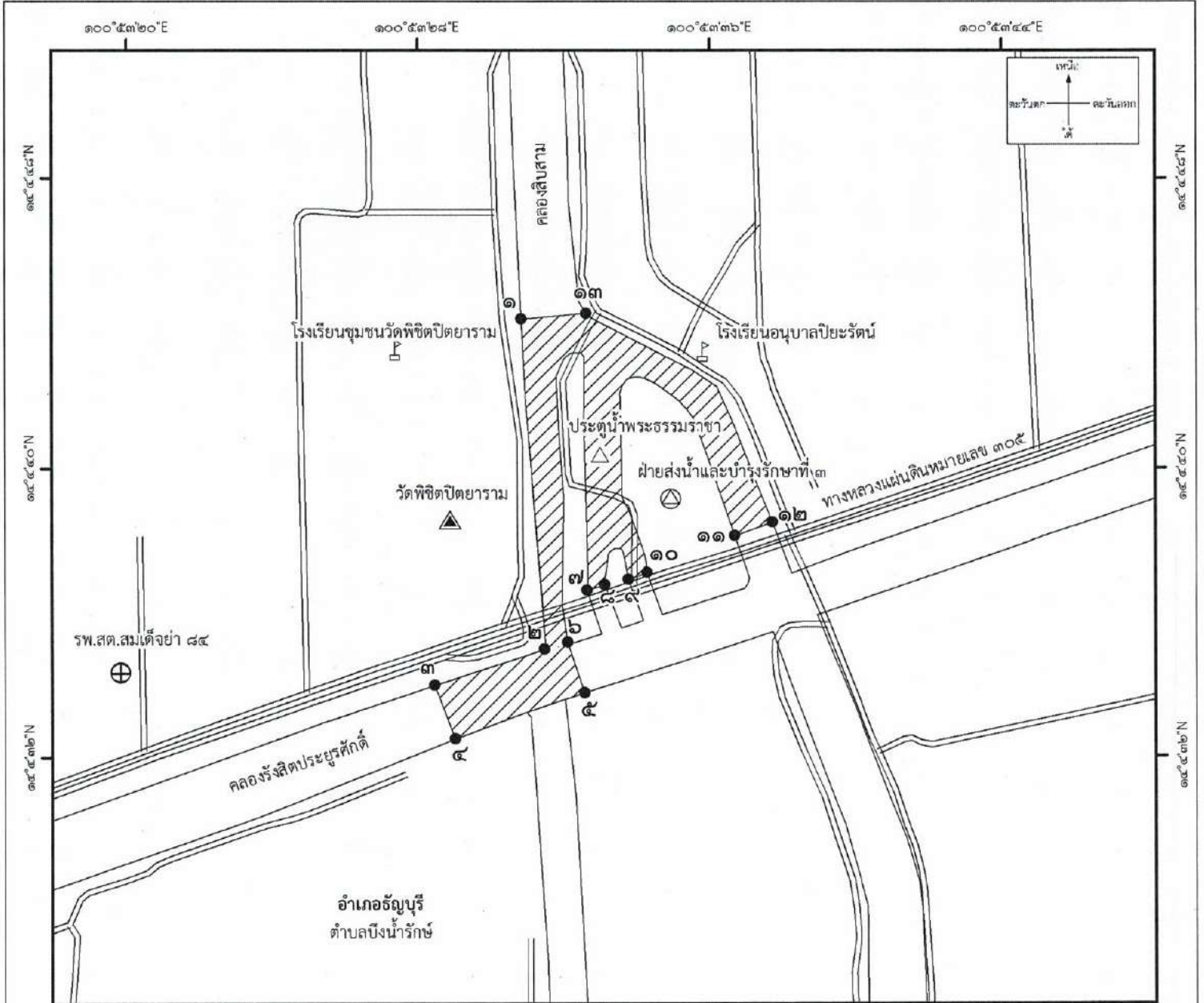
Datum : WGS1984

แผนที่ท้ายประกาศคณะกรรมการประมงประจำจังหวัดปทุมธานี
เรื่อง กำหนดเขตพื้นที่รักษาพันธุ์สัตว์น้ำ พ.ศ. ๒๕๖๗

มาตราส่วน ๑ : ๕,๐๐๐

๐ ๕๐ ๑๐๐ ๒๐๐
เมตร

แผนที่หมายเลข ๙๕/๑๒๕



เครื่องหมาย พิกัดภูมิศาสตร์

- จุดที่กำหนด
- เขตพื้นที่รักษาพันธุ์สัตว์น้ำ
- โรงเรียน
- สถานที่ราชการ
- วัด
- โรงพยาบาล
- สถานที่อื่นๆ
- คลอง
- ถนน

ตามเอกสารแนบ

(นายพัฒน์พงศ์ ชูแสง)
ประมงจังหวัดปทุมธานี

(นายภาสกร บุญอุลักษณ์)
ผู้ว่าราชการจังหวัดปทุมธานี

ประธานกรรมการประมงประจำจังหวัดปทุมธานี

Datum : WGS1984

พิกัดภูมิศาสตร์ แผนที่หมายเลข ๙๕/๑๒๕

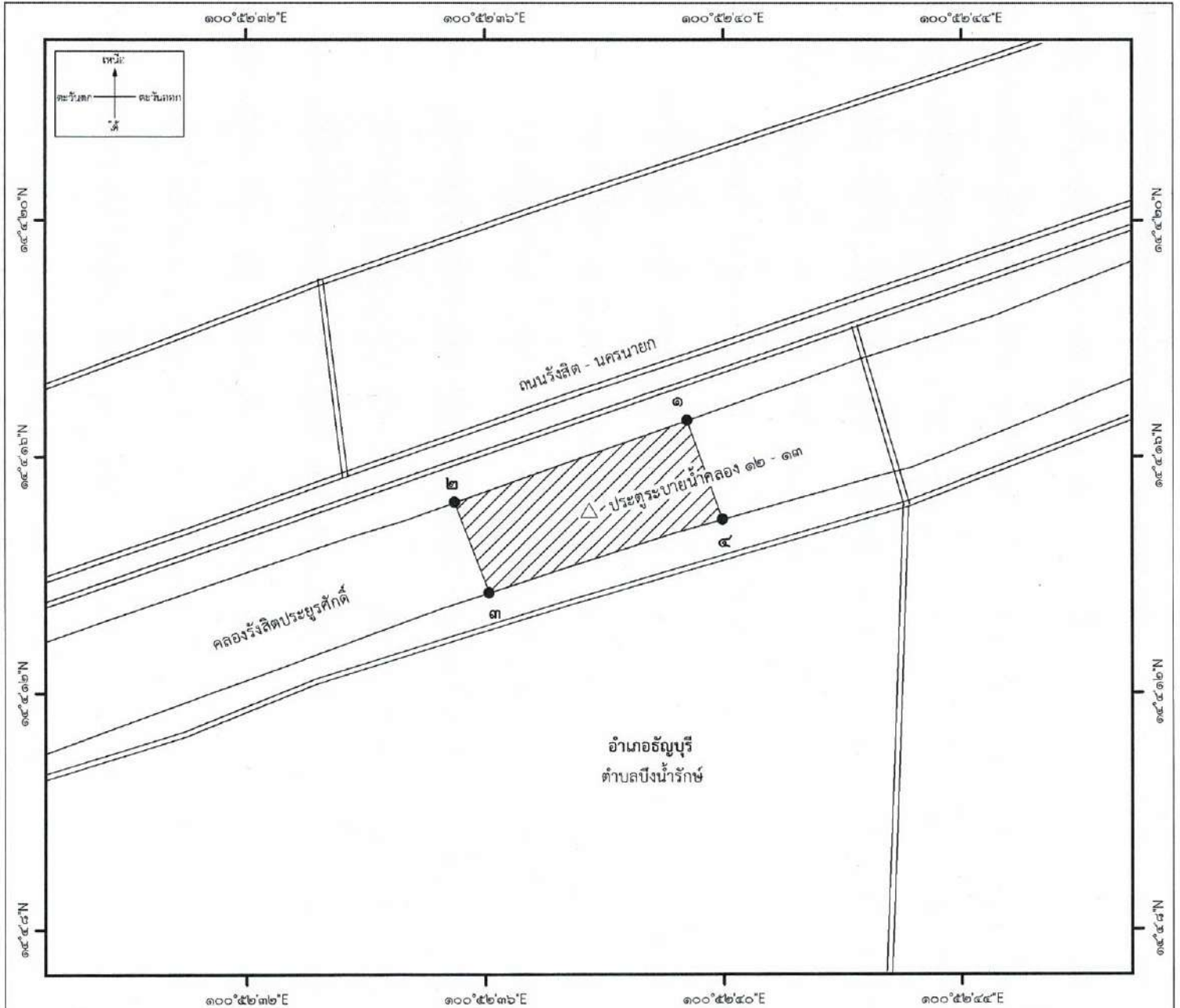
จุดที่	ละติจูดเหนือ	ลองจิจูดตะวันออก
๑	๑๕° ๕' ๔๔.๑๑๕"	๑๐๐° ๕๓' ๓๐.๘๓๐"
๒	๑๕° ๕' ๓๔.๙๕๖"	๑๐๐° ๕๓' ๓๑.๔๕๗"
๓	๑๕° ๕' ๓๓.๙๖๕"	๑๐๐° ๕๓' ๒๘.๔๕๕"
๔	๑๕° ๕' ๓๒.๔๙๘"	๑๐๐° ๕๓' ๒๙.๐๑๑"
๕	๑๕° ๕' ๓๓.๗๕๑"	๑๐๐° ๕๓' ๓๒.๕๖๑"
๖	๑๕° ๕' ๓๕.๑๓๖"	๑๐๐° ๕๓' ๓๒.๐๙๖"
๗	๑๕° ๕' ๓๖.๕๗๗"	๑๐๐° ๕๓' ๓๒.๖๓๓"
๘	๑๕° ๕' ๓๖.๗๒๘"	๑๐๐° ๕๓' ๓๓.๑๑๒"
๙	๑๕° ๕' ๓๖.๘๙๐"	๑๐๐° ๕๓' ๓๓.๗๕๙"
๑๐	๑๕° ๕' ๓๗.๐๘๑"	๑๐๐° ๕๓' ๓๔.๒๗๘"
๑๑	๑๕° ๕' ๓๘.๑๐๖"	๑๐๐° ๕๓' ๓๖.๖๗๐"
๑๒	๑๕° ๕' ๓๘.๔๖๘"	๑๐๐° ๕๓' ๓๗.๗๑๕"
๑๓	๑๕° ๕' ๔๔.๒๖๔"	๑๐๐° ๕๓' ๓๒.๖๐๙"

แผนที่ท้ายประกาศคณะกรรมการประมงประจำจังหวัดปทุมธานี
เรื่อง กำหนดเขตพื้นที่รักษาพันธุ์สัตว์น้ำ พ.ศ. ๒๕๖๗

มาตราส่วน ๑ : ๓,๐๐๐



แผนที่หมายเลข ๙๖/๑๒๕



เครื่องหมาย

- จุดที่กำหนด
- เขตพื้นที่รักษาพันธุ์สัตว์น้ำ
- สถานที่อื่นๆ
- คลอง
- ถนน

พิกัดภูมิศาสตร์

จุดที่	ละติจูดเหนือ	ลองจิจูดตะวันออก
๑	๑๔° ๔' ๑๖.๖๑๑"	๑๐๐° ๕๒' ๓๙.๓๙๐"
๒	๑๔° ๔' ๑๕.๒๒๑"	๑๐๐° ๕๒' ๓๕.๔๙๖"
๓	๑๔° ๔' ๑๓.๖๙๔"	๑๐๐° ๕๒' ๓๖.๐๗๔"
๔	๑๔° ๔' ๑๔.๙๓๔"	๑๐๐° ๕๒' ๓๙.๙๘๐"

(นายพัฒนาพงศ์ ชูแสง)
ประมงจังหวัดปทุมธานี

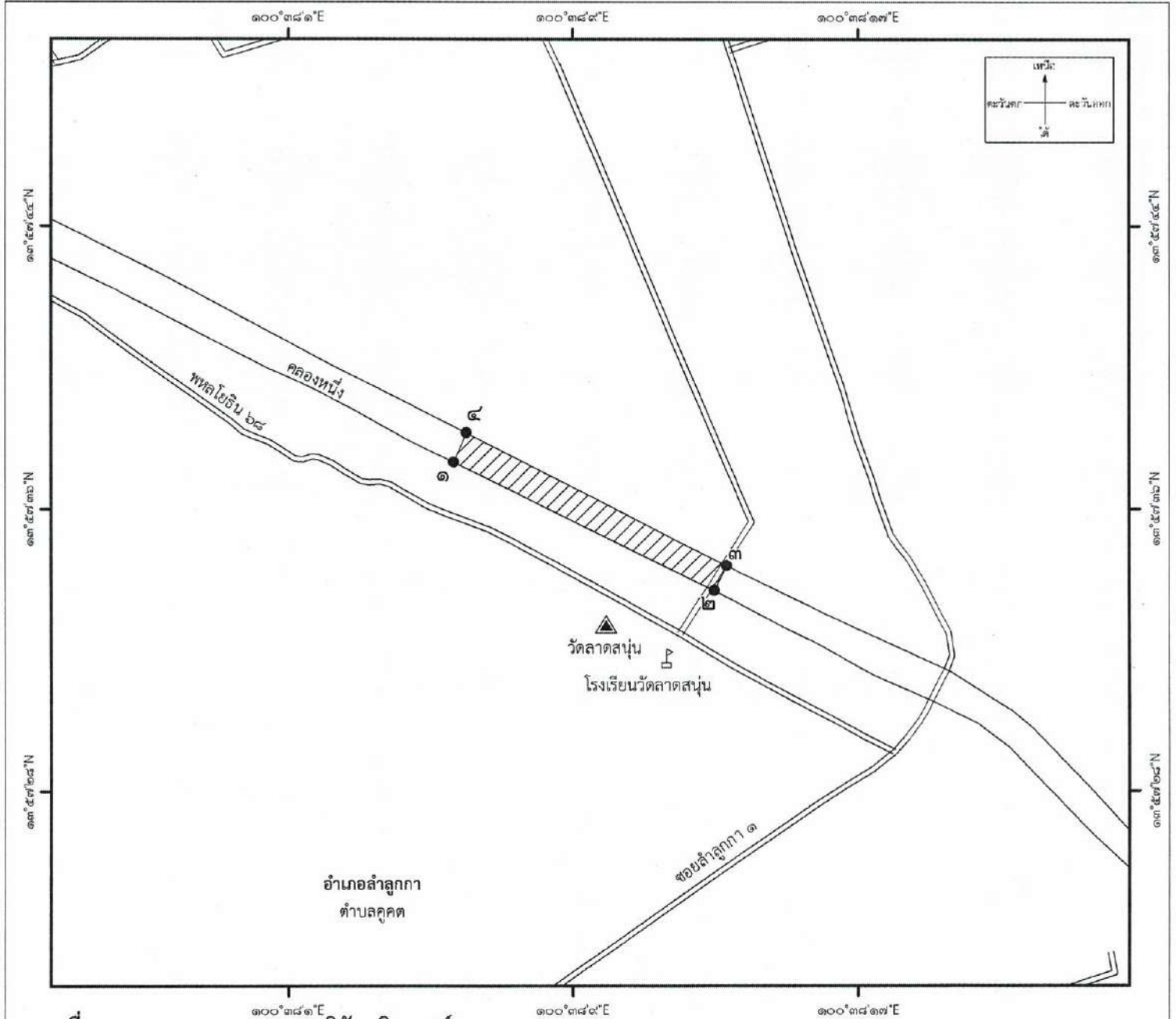
(นายภาสกร บุญญลักษม์)
ผู้ว่าราชการจังหวัดปทุมธานี
ประธานกรรมการประมงประจำจังหวัดปทุมธานี

แผนที่ท้ายประกาศคณะกรรมการประมงประจำจังหวัดปทุมธานี
เรื่อง กำหนดเขตพื้นที่รักษาพันธุ์สัตว์น้ำ พ.ศ. ๒๕๖๗

มาตราส่วน ๑ : ๕,๐๐๐



แผนที่หมายเลข ๙๗/๑๒๕



เครื่องหมาย

- จุดที่กำหนด
- เขตพื้นที่รักษาพันธุ์สัตว์น้ำ
- โรงเรียน
- วัด
- คลอง
- ถนน

พิกัดภูมิศาสตร์

จุดที่	ละติจูดเหนือ	ลองจิจูดตะวันออก
๑	๑๓° ๕๗' ๓๗.๕๔๔"	๑๐๐° ๓๘' ๕.๒๘๐"
๒	๑๓° ๕๗' ๓๓.๙๐๘"	๑๐๐° ๓๘' ๑๒.๕๘๘"
๓	๑๓° ๕๗' ๓๔.๖๑๐"	๑๐๐° ๓๘' ๑๒.๕๓๐"
๔	๑๓° ๕๗' ๓๘.๓๘๓"	๑๐๐° ๓๘' ๕.๖๔๐"

(นายพัฒน์พงศ์ ชูแสง)
ประมงจังหวัดปทุมธานี

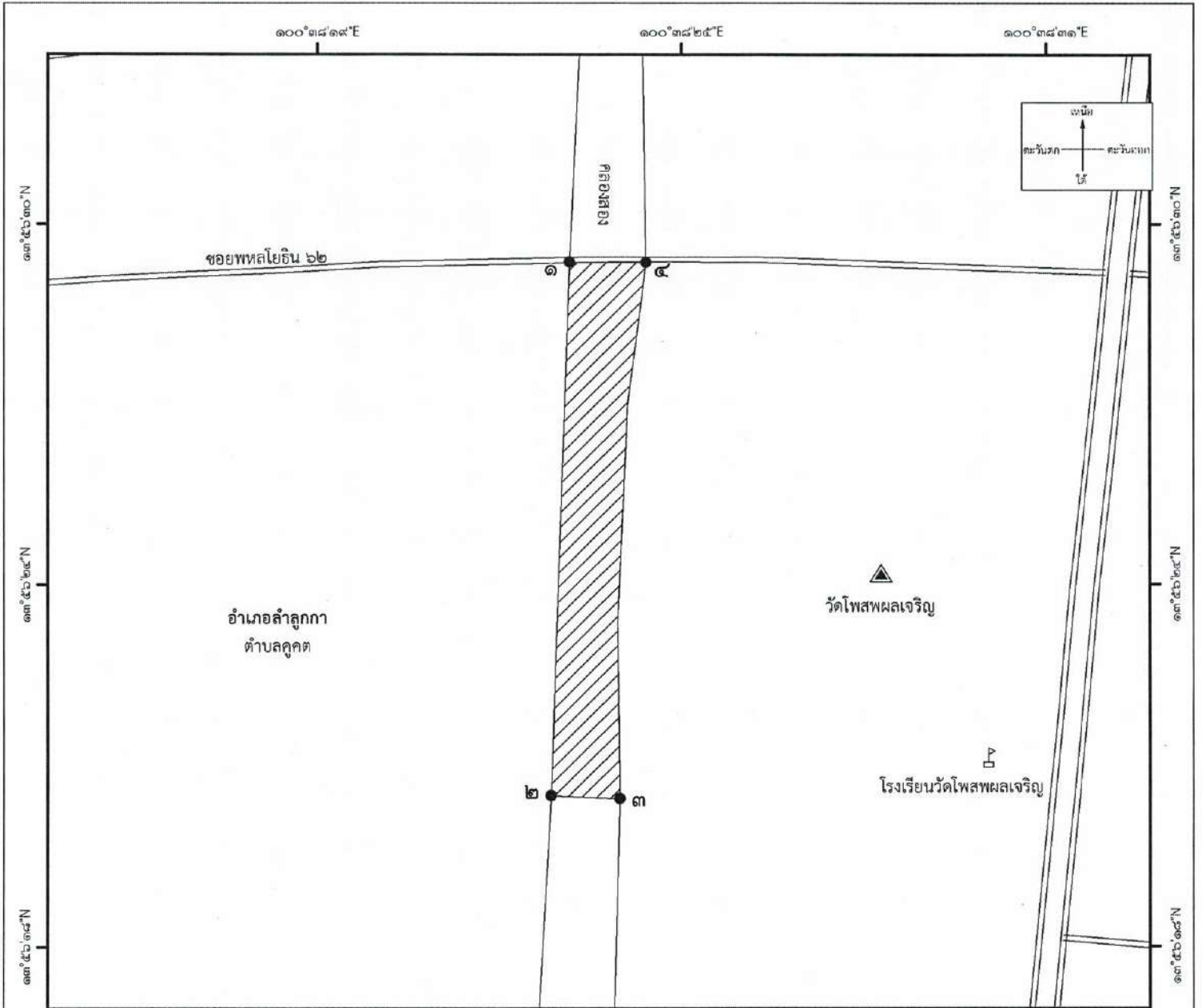
(นายภาสกร บุญญลักษม์)
ผู้ว่าราชการจังหวัดปทุมธานี
ประธานกรรมการประมงประจำจังหวัดปทุมธานี

แผนที่ท้ายประกาศคณะกรรมการประมงประจำจังหวัดปทุมธานี
เรื่อง กำหนดเขตพื้นที่รักษาพันธุ์สัตว์น้ำ พ.ศ. ๒๕๖๗

มาตราส่วน ๑ : ๓,๐๐๐

๐ ๒๕ ๕๐ ๑๐๐ เมตร

แผนที่หมายเลข ๙๘/๑๒๕



เครื่องหมาย

- จุดที่กำหนด
- เขตพื้นที่รักษาพันธุ์สัตว์น้ำ
- โรงเรียน
- วัด
- คลอง
- ถนน

พิกัดภูมิศาสตร์

จุดที่	ละติจูดเหนือ	ลองจิจูดตะวันออก
๑	๑๓° ๕๖' ๒๙.๖๗๐"	๑๐๐° ๓๘' ๒๒.๙๙๙"
๒	๑๓° ๕๖' ๒๐.๗๘๙"	๑๐๐° ๓๘' ๒๒.๗๐๐"
๓	๑๓° ๕๖' ๒๐.๗๘๒"	๑๐๐° ๓๘' ๒๓.๘๒๔"
๔	๑๓° ๕๖' ๒๙.๖๖๓"	๑๐๐° ๓๘' ๒๔.๒๕๖"

(นายพัฒน์พงศ์ ชูแสง)
ประมงจังหวัดปทุมธานี

(นายภาสกร บุญญลักษณ์)
ผู้ว่าราชการจังหวัดปทุมธานี
ประธานกรรมการประมงประจำจังหวัดปทุมธานี

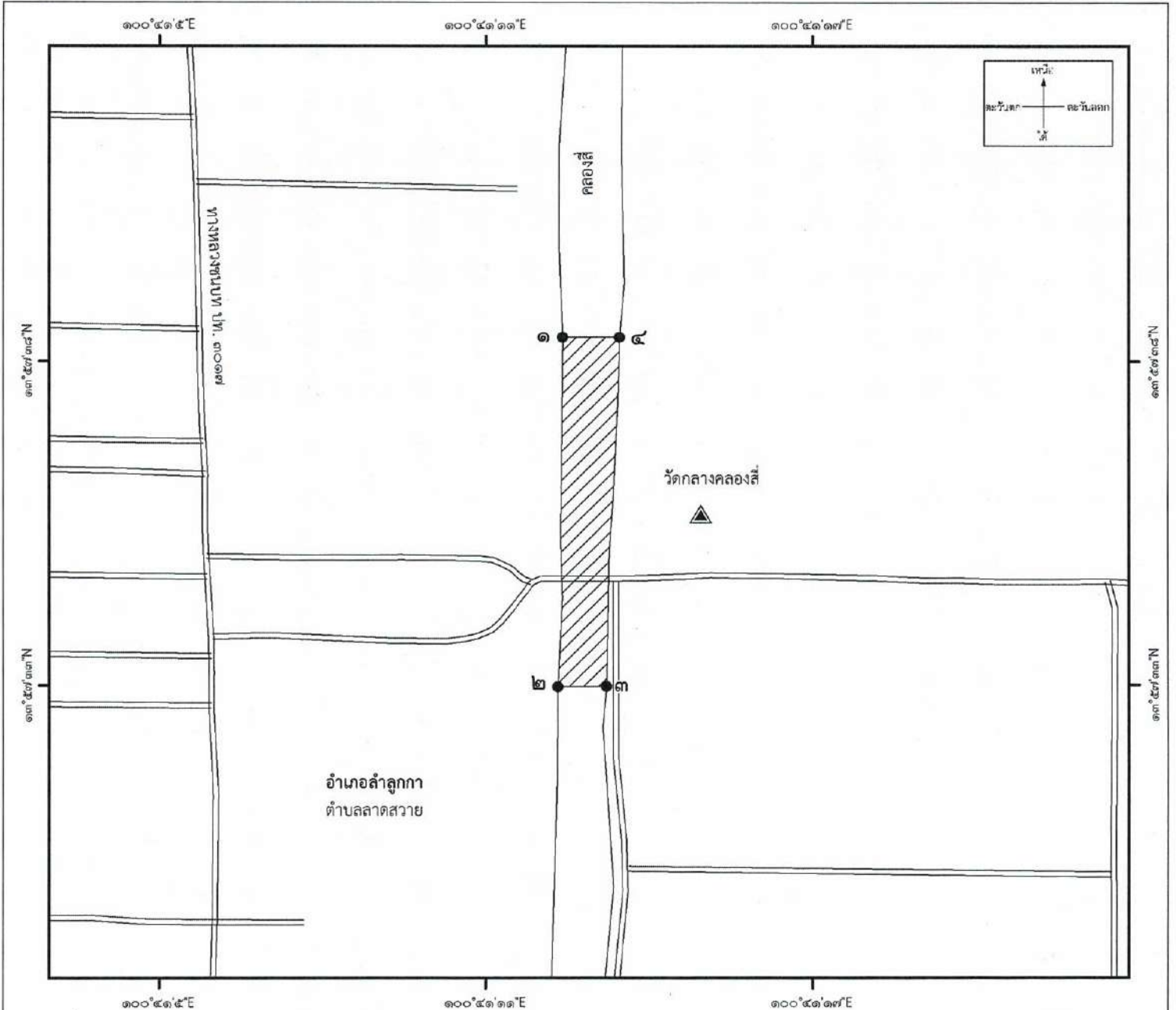
Datum : WGS1984

แผนที่ท้ายประกาศคณะกรรมการประมงประจำจังหวัดปทุมธานี
เรื่อง กำหนดเขตพื้นที่รักษาพันธุ์สัตว์น้ำ พ.ศ. ๒๕๖๗





มาตราส่วน ๑ : ๓,๐๐๐

๐ ๒๕ ๕๐ ๑๐๐ เมตร

แผนที่หมายเลข ๙๙/๑๒๕



เครื่องหมาย

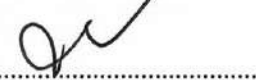
-  จุดที่กำหนดเขตพื้นที่รักษาพันธุ์สัตว์น้ำ
-  วัด
-  คลอง
-  ถนน

พิกัดภูมิศาสตร์

จุดที่	ละติจูดเหนือ	ลองจิจูดตะวันออก
๑	๑๓° ๕๗' ๓๘.๙๑๖"	๑๐๐° ๔๑' ๑๒.๓๐๐"
๒	๑๓° ๕๗' ๓๒.๙๖๙"	๑๐๐° ๔๑' ๑๒.๒๑๗"
๓	๑๓° ๕๗' ๓๒.๙๘๐"	๑๐๐° ๔๑' ๑๓.๐๓๒"
๔	๑๓° ๕๗' ๓๘.๙๑๖"	๑๐๐° ๔๑' ๑๓.๒๖๐"



(นายพัฒนาพงศ์ ชูแสง)
ประมงจังหวัดปทุมธานี



(นายภาสกร บุญญลักษม์)
ผู้ว่าราชการจังหวัดปทุมธานี
ประธานกรรมการประมงประจำจังหวัดปทุมธานี

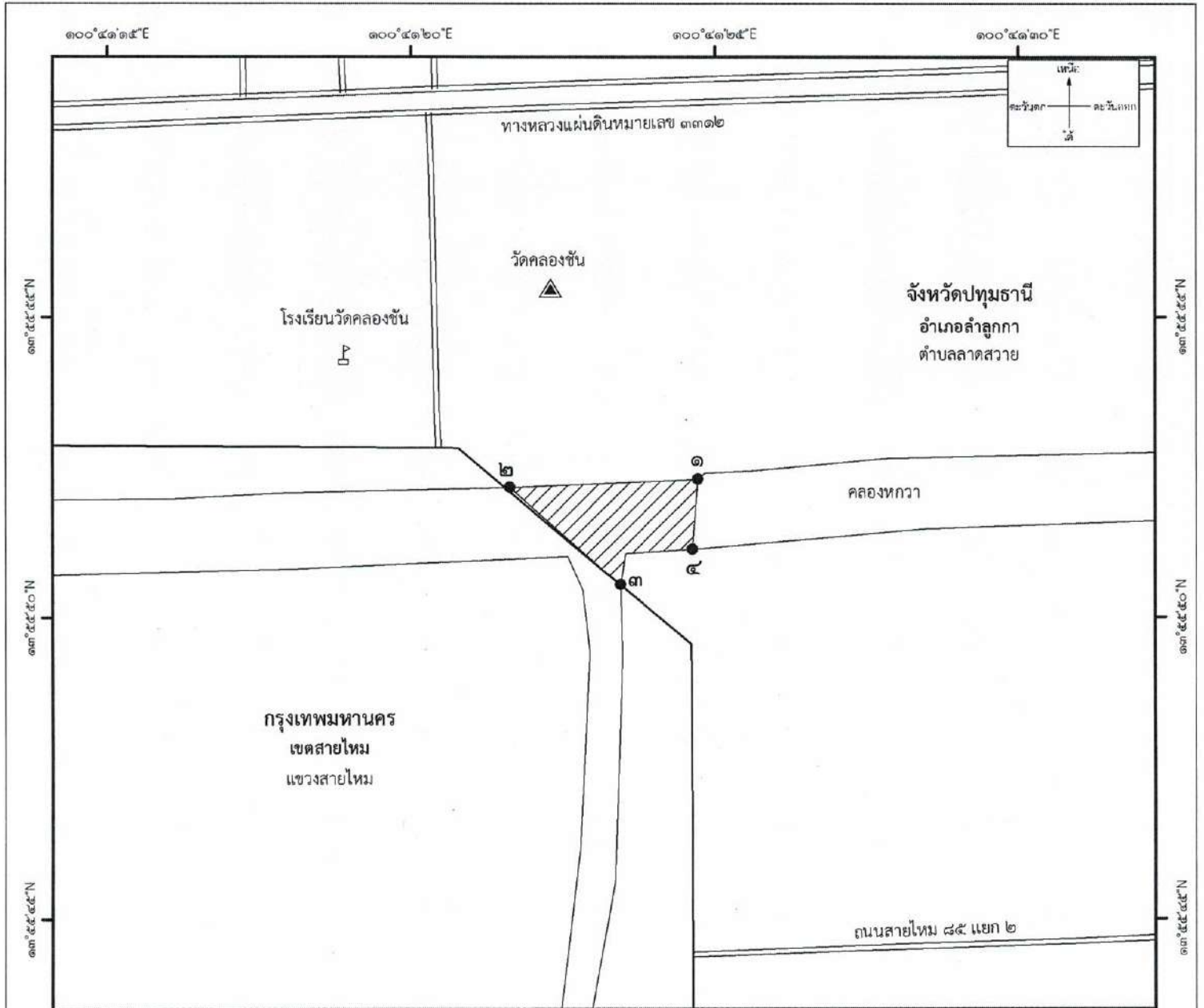
Datum : WGS1984

แผนที่ท้ายประกาศคณะกรรมการประมงประจำจังหวัดปทุมธานี
เรื่อง กำหนดเขตพื้นที่รักษาพันธุ์สัตว์น้ำ พ.ศ. ๒๕๖๗

มาตราส่วน ๑ : ๓,๐๐๐

๐ ๒๕ ๕๐ ๑๐๐ เมตร

แผนที่หมายเลข ๑๐๐/๑๒๕



๓๐๐°๕๑'๓๕"E
เครื่องหมาย

- จุดที่กำหนดเขตพื้นที่รักษาพันธุ์สัตว์น้ำ
- โรงเรียน
- วัด
- คลอง
- ถนน
- เขตจังหวัด

๓๐๐°๕๑'๒๐"E
พิกัดภูมิศาสตร์

จุดที่	ละติจูดเหนือ	ลองจิจูดตะวันออก
๑	๑๓° ๕๕' ๕๒.๒๔๕"	๑๐๐° ๔๑' ๒๔.๗๒๐"
๒	๑๓° ๕๕' ๕๒.๑๖๕"	๑๐๐° ๔๑' ๒๑.๖๓๕"
๓	๑๓° ๕๕' ๕๐.๕๔๔"	๑๐๐° ๔๑' ๒๓.๔๕๐"
๔	๑๓° ๕๕' ๕๑.๑๓๒"	๑๐๐° ๔๑' ๒๔.๖๓๔"

(นายพัฒน์พงศ์ ชูแสง)
ประมงจังหวัดปทุมธานี

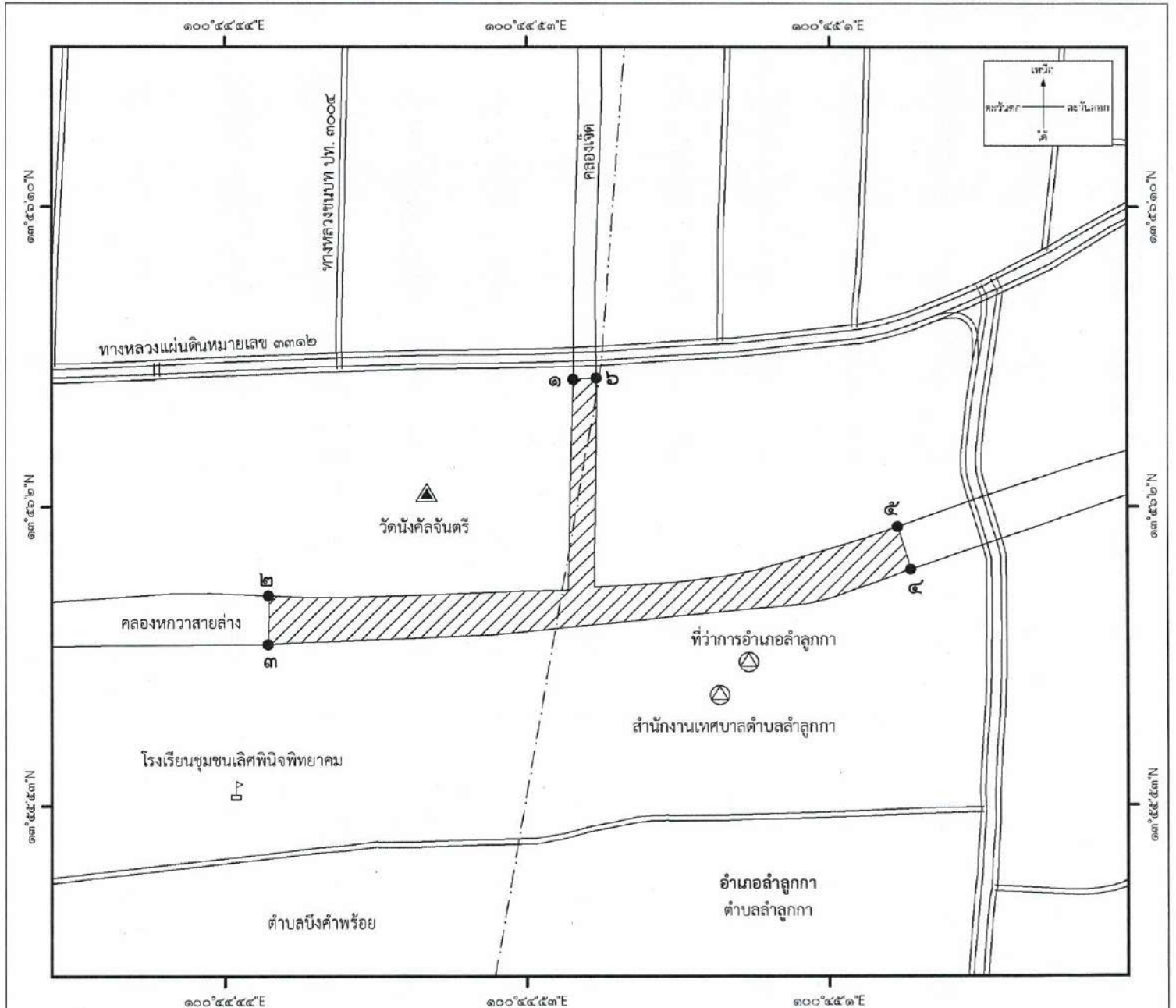
(นายภาสกร บุญญลักษม์)
ผู้ว่าราชการจังหวัดปทุมธานี
ประธานกรรมการประมงประจำจังหวัดปทุมธานี

แผนที่ท้ายประกาศคณะกรรมการประมงประจำจังหวัดปทุมธานี
เรื่อง กำหนดเขตพื้นที่รักษาพันธุ์สัตว์น้ำ พ.ศ. ๒๕๖๗

มาตราส่วน ๑ : ๕,๐๐๐



แผนที่หมายเลข ๑๐๑/๑๒๕



เครื่องหมาย

- จุดที่กำหนด
- เขตพื้นที่รักษาพันธุ์สัตว์น้ำ
- โรงเรียน
- สถานที่ราชการ
- วัด
- คลอง
- ถนน
- เขตตำบล

พิกัดภูมิศาสตร์

จุดที่	ละติจูดเหนือ	ลองจิจูดตะวันออก
๑	๑๓° ๕๖' ๕.๑๐๔"	๑๐๐° ๔๔' ๕๓.๘๑๒"
๒	๑๓° ๕๕' ๕๘.๘๖๙"	๑๐๐° ๔๔' ๔๕.๒๓๖"
๓	๑๓° ๕๕' ๕๗.๕๗๒"	๑๐๐° ๔๔' ๔๕.๒๑๘"
๔	๑๓° ๕๕' ๕๙.๗๐๗"	๑๐๐° ๔๕' ๓.๓๐๑"
๕	๑๓° ๕๖' ๐.๗๓๐"	๑๐๐° ๔๕' ๒.๗๒๖"
๖	๑๓° ๕๖' ๕.๑๔๐"	๑๐๐° ๔๔' ๕๔.๔๕๕"

(นายพัฒนาพงศ์ ชูแสง)
ประมงจังหวัดปทุมธานี

(นายภาสกร บุญญลักษม์)
ผู้ว่าราชการจังหวัดปทุมธานี

ประธานกรรมการประมงประจำจังหวัดปทุมธานี

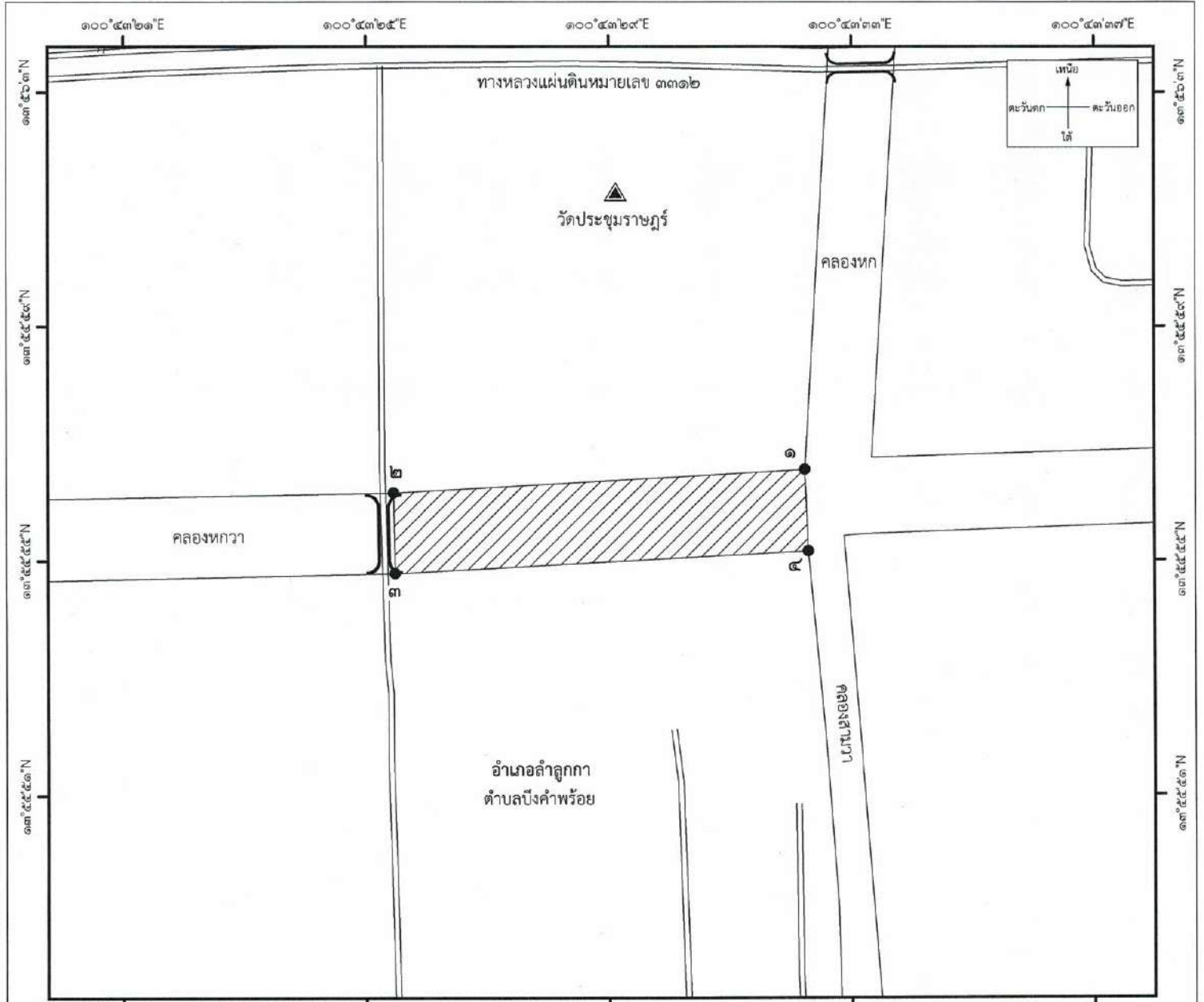
Datum : WGS1984

แผนที่ท้ายประกาศคณะกรรมการประมงประจำจังหวัดปทุมธานี
เรื่อง กำหนดเขตพื้นที่รักษาพันธุ์สัตว์น้ำ พ.ศ. ๒๕๖๗

มาตราส่วน ๑ : ๓,๐๐๐

๐ ๒๕ ๕๐ ๑๐๐ เมตร

แผนที่หมายเลข ๑๐๒/๑๒๕



เครื่องหมาย

- จุดที่กำหนด
- เขตพื้นที่รักษาพันธุ์สัตว์น้ำ
- วัด
- คลอง
- สะพาน
- ถนน

พิกัดภูมิศาสตร์

จุดที่	ละติจูดเหนือ	ลองจิจูดตะวันออก
๑	๑๓° ๕๕' ๕๖.๒๙๑"	๑๐๐° ๔๓' ๓๒.๔๙๕"
๒	๑๓° ๕๕' ๕๕.๙๐๒"	๑๐๐° ๔๓' ๒๕.๗๑๒"
๓	๑๓° ๕๕' ๕๔.๕๕๙"	๑๐๐° ๔๓' ๒๕.๗๑๑"
๔	๑๓° ๕๕' ๕๔.๙๓๔"	๑๐๐° ๔๓' ๓๒.๕๕๒"

(นายพัฒนพงศ์ ชูแสง)
ประมงจังหวัดปทุมธานี

(นายภาสกร บุญญลักษณ์)
ผู้ว่าราชการจังหวัดปทุมธานี

ประธานกรรมการประมงประจำจังหวัดปทุมธานี

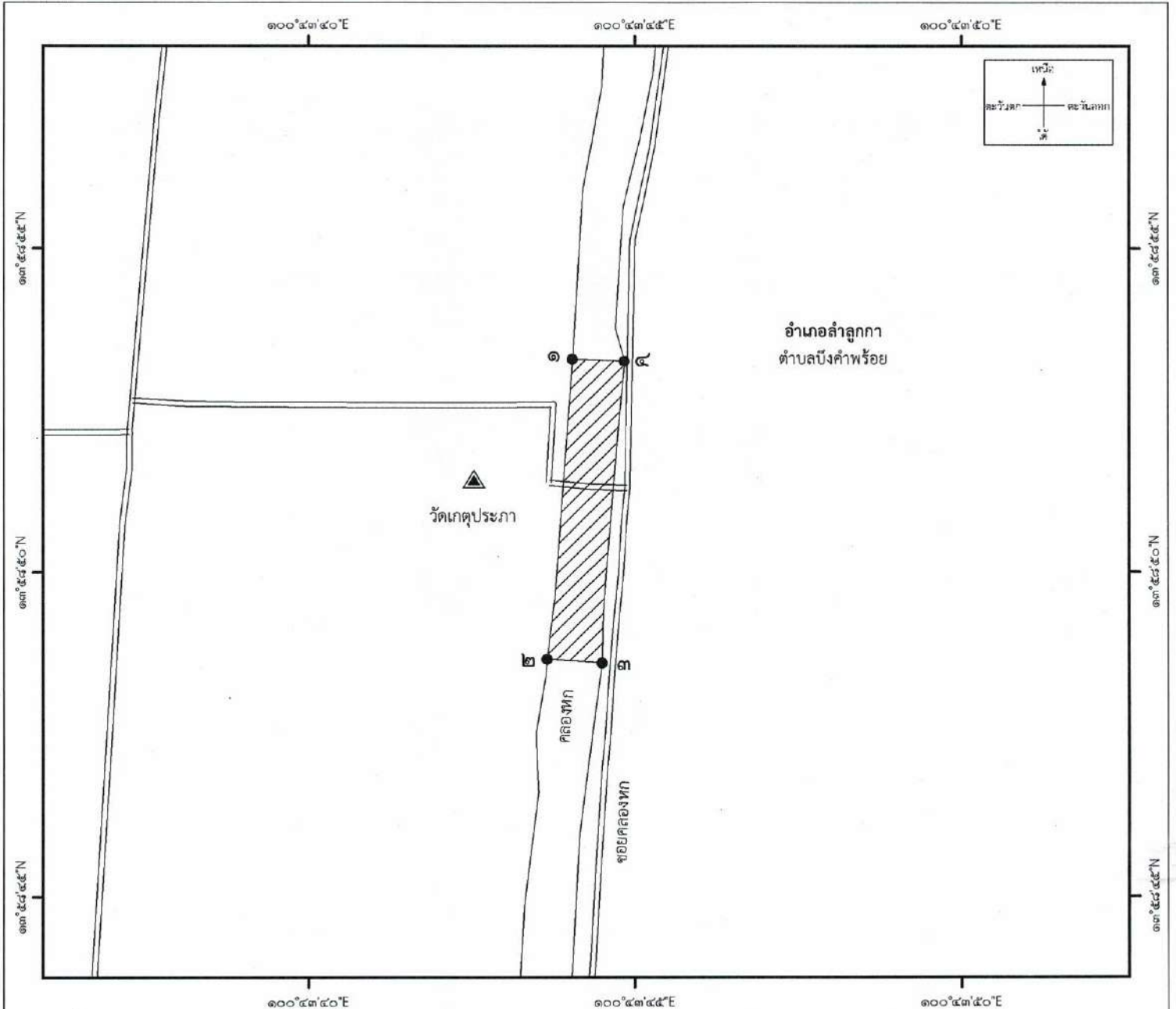
Datum : WGS1984

แผนที่ท้ายประกาศคณะกรรมการประมงประจำจังหวัดปทุมธานี
เรื่อง กำหนดเขตพื้นที่รักษาพันธุ์สัตว์น้ำ พ.ศ. ๒๕๖๗

มาตราส่วน ๑ : ๓,๐๐๐



แผนที่หมายเลข ๑๐๓/๑๒๕



เครื่องหมาย

- จุดที่กำหนด
- เขตพื้นที่รักษาพันธุ์สัตว์น้ำ
- วัด
- คลอง
- ถนน

พิกัดภูมิศาสตร์

จุดที่	ละติจูดเหนือ	ลองจิจูดตะวันออก
๑	๑๓° ๕๘' ๕๓.๖๑๒"	๑๐๐° ๔๓' ๔๓.๙๕๕"
๒	๑๓° ๕๘' ๔๘.๕๑๗"	๑๐๐° ๔๓' ๔๓.๕๒๕"
๓	๑๓° ๕๘' ๔๘.๔๕๕"	๑๐๐° ๔๓' ๔๔.๔๕๐"
๔	๑๓° ๕๘' ๕๓.๕๘๗"	๑๐๐° ๔๓' ๔๔.๘๒๘"


(นายพัฒน์พงศ์ ชูแสง)
ประมงจังหวัดปทุมธานี

(นายภาสกร บุญญลักษณ์)
ผู้ว่าราชการจังหวัดปทุมธานี
ประธานกรรมการประมงประจำจังหวัดปทุมธานี

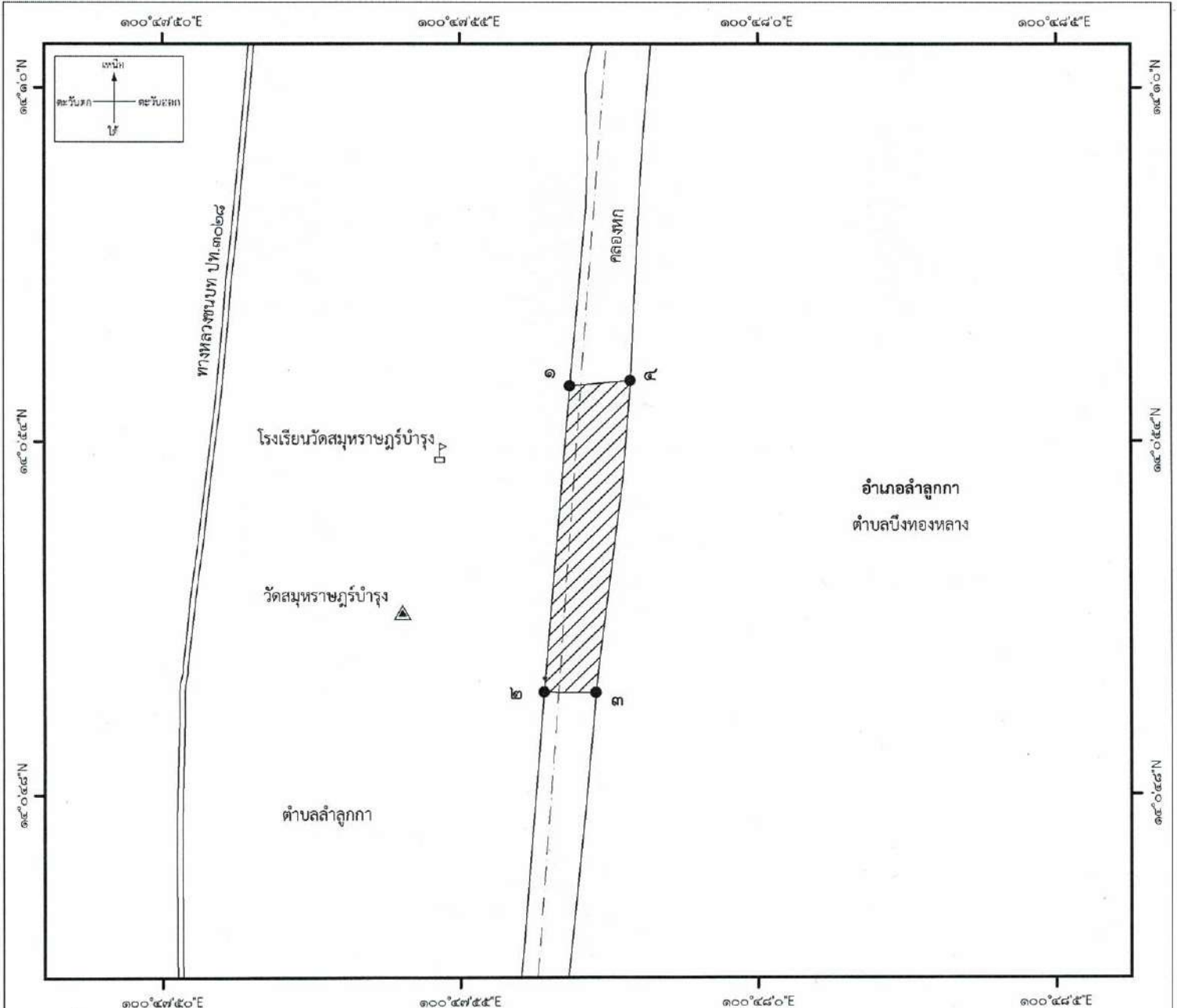
Datum : WGS1984

แผนที่ท้ายประกาศคณะกรรมการประมงประจำจังหวัดปทุมธานี
เรื่อง กำหนดเขตพื้นที่รักษาพันธุ์สัตว์น้ำ พ.ศ. ๒๕๖๗

มาตราส่วน ๑ : ๓,๐๐๐



แผนที่หมายเลข ๑๐๔/๑๒๕



เครื่องหมาย

- จุดที่กำหนด
- ▨ เขตพื้นที่รักษาพันธุ์สัตว์น้ำ
- ▭ โรงเรียน
- ▲ วัด
- ~ คลอง
- == ถนน
- - - เขตตำบล

พิกัดภูมิศาสตร์

จุดที่	ละติจูดเหนือ	ลองจิจูดตะวันออก
๑	๑๔° ๐' ๕๔.๙๓๑"	๑๐๐° ๔๗' ๕๖.๘๕๔"
๒	๑๔° ๐' ๔๙.๗๔๑"	๑๐๐° ๔๗' ๕๖.๔๑๔"
๓	๑๔° ๐' ๔๙.๗๓๐"	๑๐๐° ๔๗' ๕๗.๒๘๒"
๔	๑๔° ๐' ๕๕.๐๒๖"	๑๐๐° ๔๗' ๕๗.๘๖๙"

(นายพัฒนพงศ์ ชูแสง)
ประมงจังหวัดปทุมธานี

(นายภาสกร บุญญลักษม์)
ผู้ว่าราชการจังหวัดปทุมธานี
ประธานกรรมการประมงประจำจังหวัดปทุมธานี

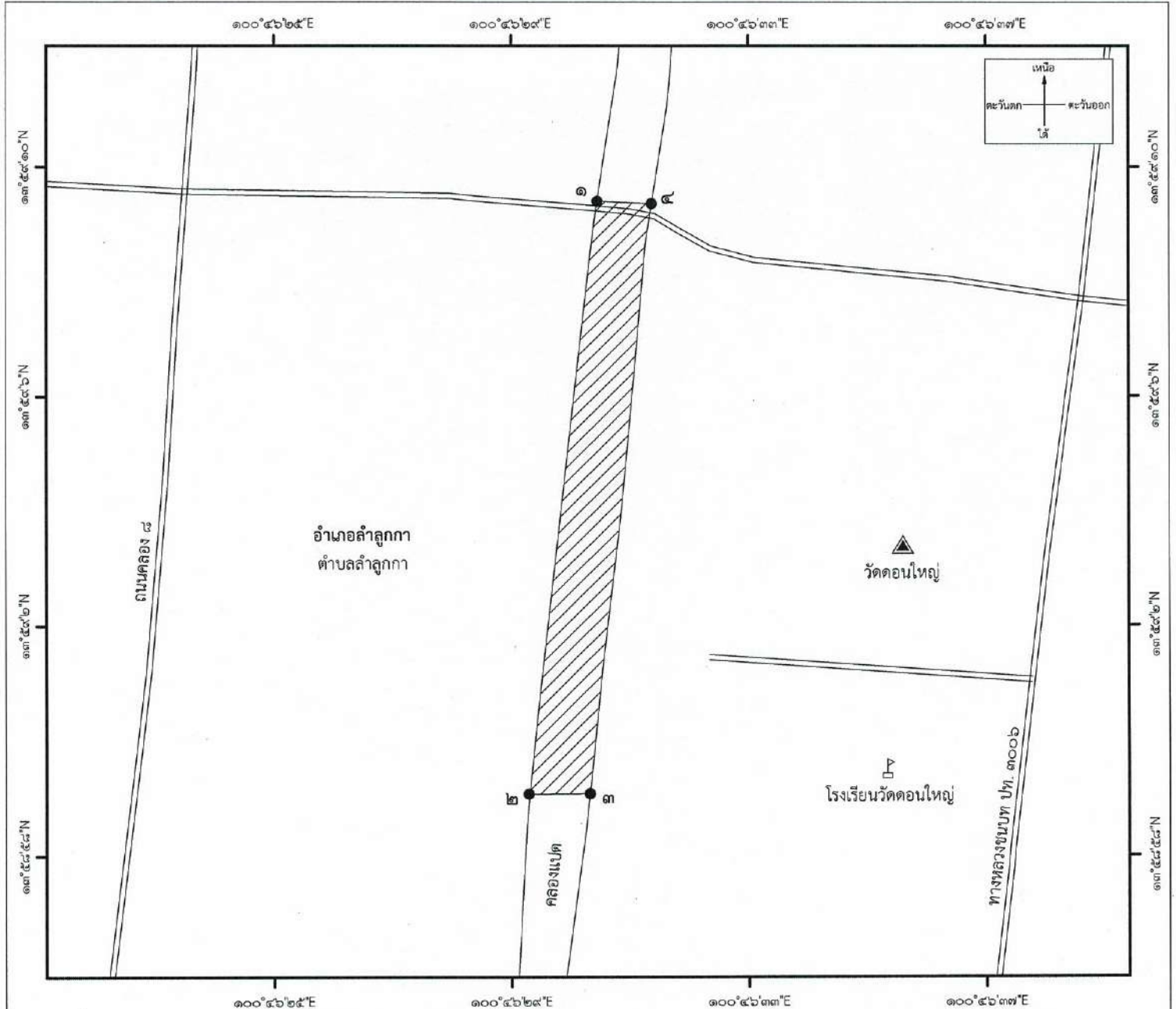
Datum : WGS1984

แผนที่ท้ายประกาศคณะกรรมการประมงประจำจังหวัดปทุมธานี
เรื่อง กำหนดเขตพื้นที่รักษาพันธุ์สัตว์น้ำ พ.ศ. ๒๕๖๗

มาตราส่วน ๑ : ๓,๐๐๐

๐ ๒๕ ๕๐ ๑๐๐ เมตร

แผนที่หมายเลข ๑๐๕/๑๒๕



เครื่องหมาย

- จุดที่กำหนด
- เขตพื้นที่รักษาพันธุ์สัตว์น้ำ
- โรงเรียน
- วัด
- คลอง
- ถนน

พิกัดภูมิศาสตร์

จุดที่	ละติจูดเหนือ	ลองจิจูดตะวันออก
๑	๑๓° ๕๙' ๙.๒๐๐"	๑๐๐° ๔๖' ๓๐.๗๑๔"
๒	๑๓° ๕๘' ๕๙.๑๒๘"	๑๐๐° ๔๖' ๒๙.๕๕๕"
๓	๑๓° ๕๘' ๕๙.๑๓๕"	๑๐๐° ๔๖' ๓๐.๕๕๑"
๔	๑๓° ๕๙' ๙.๑๖๐"	๑๐๐° ๔๖' ๓๑.๖๓๒"

(นายพัฒนาพงศ์ ชูแสง)
ประมงจังหวัดปทุมธานี

(นายภาสกร บุญญลักษม์)
ผู้ว่าราชการจังหวัดปทุมธานี
ประธานกรรมการประมงประจำจังหวัดปทุมธานี

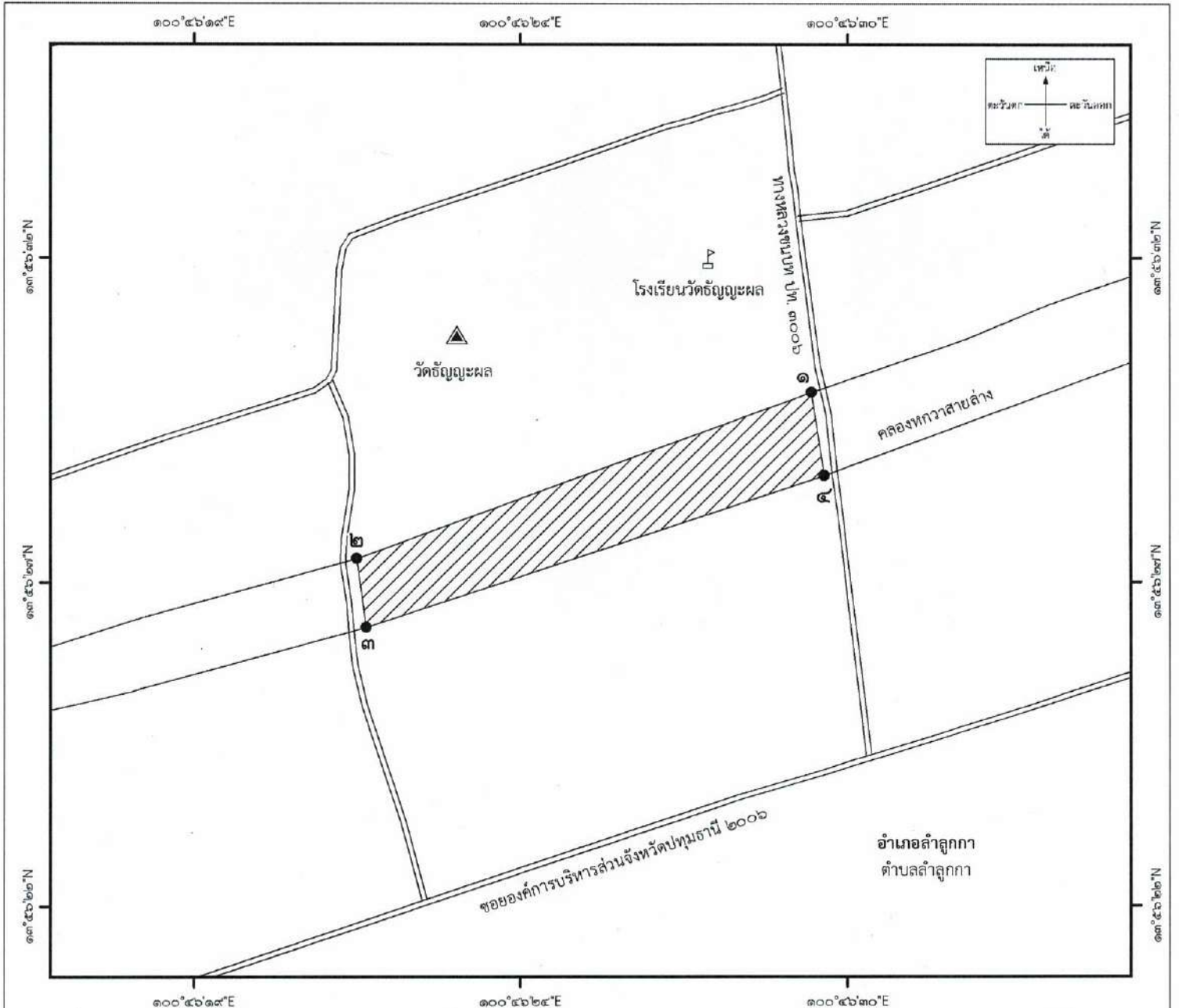
Datum : WGS1984

แผนที่ท้ายประกาศคณะกรรมการประมงประจำจังหวัดปทุมธานี
เรื่อง กำหนดเขตพื้นที่รักษาพันธุ์สัตว์น้ำ พ.ศ. ๒๕๖๗

มาตราส่วน ๑ : ๓,๐๐๐

๐ ๒๕ ๕๐ ๑๐๐ เมตร

แผนที่หมายเลข ๑๐๖/๑๒๕



เครื่องหมาย

- จุดที่กำหนด
- เขตพื้นที่รักษาพันธุ์สัตว์น้ำ
- โรงเรียน
- วัด
- คลอง
- ถนน

พิกัดภูมิศาสตร์

จุดที่	ละติจูดเหนือ	ลองจิจูดตะวันออก
๑	๑๓° ๕๖' ๓๐.๒๑๐"	๑๐๐° ๕๖' ๒๙.๓๘๘"
๒	๑๓° ๕๖' ๒๗.๓๘๘"	๑๐๐° ๕๖' ๒๑.๗๔๒"
๓	๑๓° ๕๖' ๒๖.๒๒๕"	๑๐๐° ๕๖' ๒๑.๘๙๓"
๔	๑๓° ๕๖' ๒๘.๗๙๕"	๑๐๐° ๕๖' ๒๙.๖๐๔"

(นายพัฒนพงศ์ ชูแสง)
ประมงจังหวัดปทุมธานี

(นายภาสกร บุญลักษณ์)
ผู้ว่าราชการจังหวัดปทุมธานี

ประธานกรรมการประมงประจำจังหวัดปทุมธานี

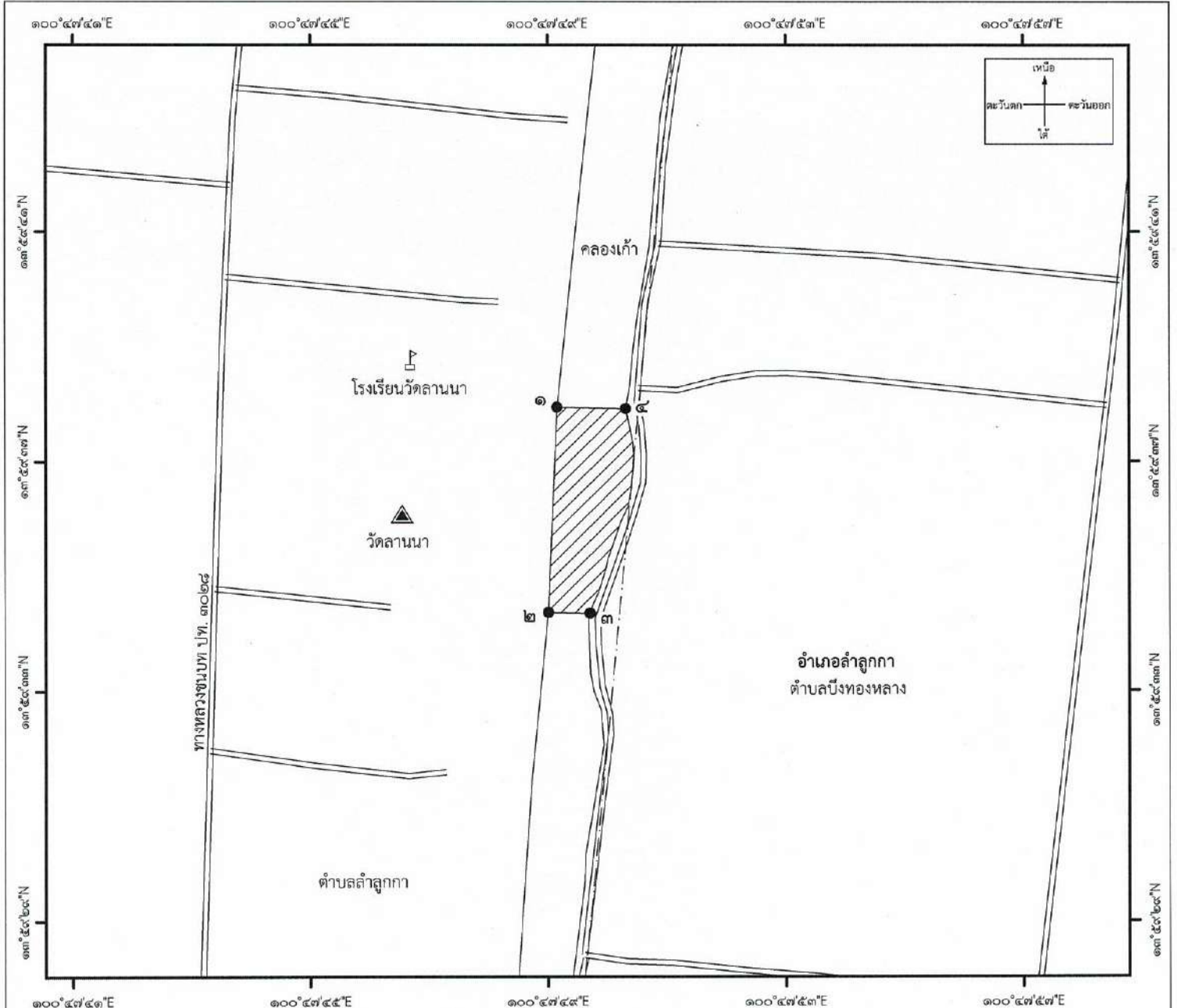
Datum : WGS1984

แผนที่ท้ายประกาศคณะกรรมการประมงประจำจังหวัดปทุมธานี
เรื่อง กำหนดเขตพื้นที่รักษาพันธุ์สัตว์น้ำ พ.ศ. ๒๕๖๗

มาตราส่วน ๑ : ๓,๐๐๐



แผนที่หมายเลข ๑๐๗/๑๒๕



เครื่องหมาย

- จุดที่กำหนดเขตพื้นที่รักษาพันธุ์สัตว์น้ำ
- โรงเรียน
- วัด
- คลอง
- ถนน
- เขตตำบล

พิกัดภูมิศาสตร์

จุดที่	ละติจูดเหนือ	ลองจิจูดตะวันออก
๑	๑๓° ๕๙' ๓๘.๐๐๔"	๑๐๐° ๕๗' ๔๙.๔๒๗"
๒	๑๓° ๕๙' ๓๔.๕๐๘"	๑๐๐° ๕๗' ๔๙.๒๗๖"
๓	๑๓° ๕๙' ๓๔.๔๙๘"	๑๐๐° ๕๗' ๔๙.๙๗๐"
๔	๑๓° ๕๙' ๓๗.๙๗๙"	๑๐๐° ๕๗' ๕๐.๕๗๕"

(นายพัฒนพงศ์ ชูแสง)
ประมงจังหวัดปทุมธานี

(นายภาสกร บุญญลักษณ์) /
ผู้ว่าราชการจังหวัดปทุมธานี
ประธานกรรมการประมงประจำจังหวัดปทุมธานี

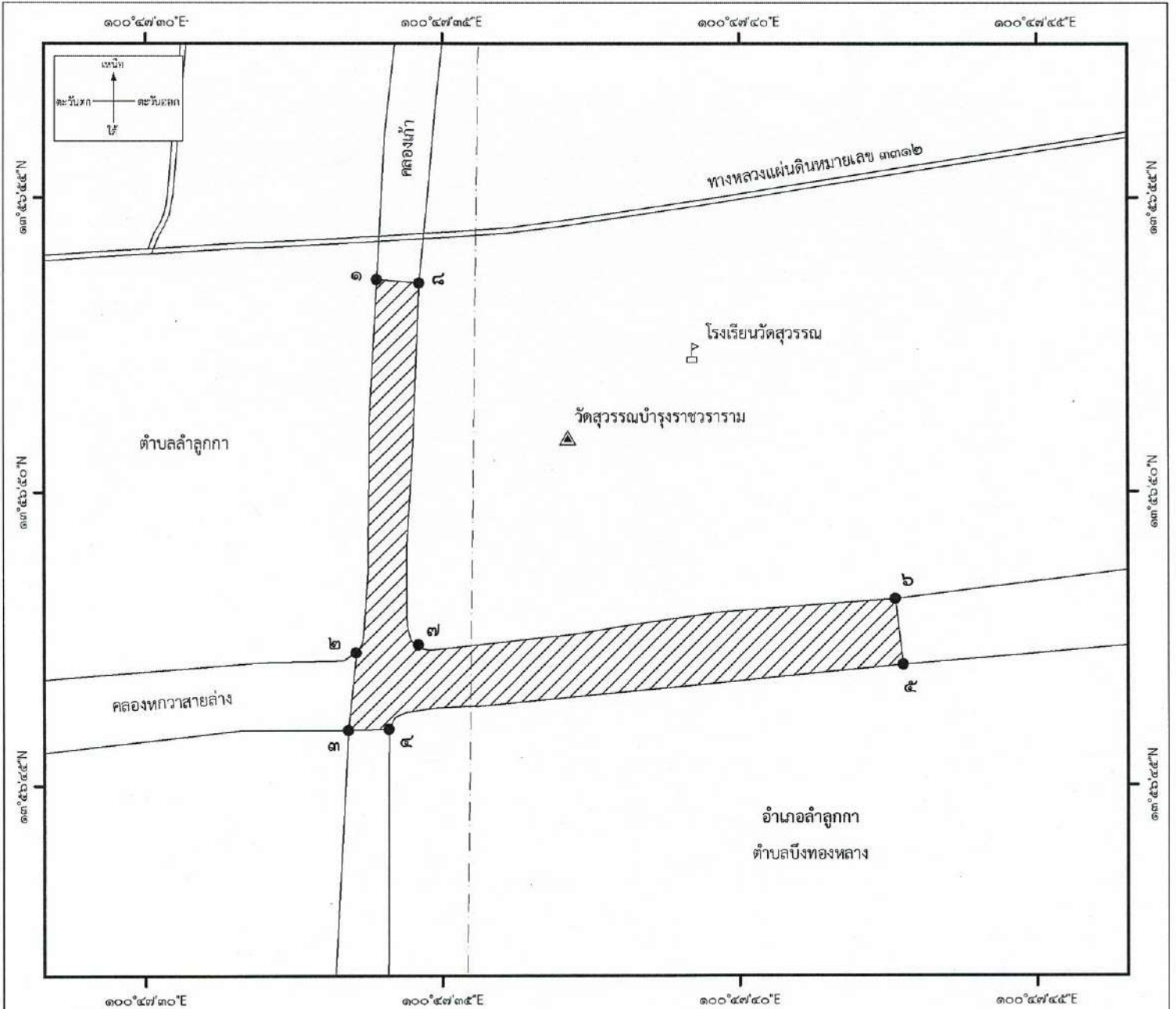
Datum : WGS1984

แผนที่ท้ายประกาศคณะกรรมการประมงประจำจังหวัดปทุมธานี
เรื่อง กำหนดเขตพื้นที่รักษาพันธุ์สัตว์น้ำ พ.ศ. ๒๕๖๗

มาตราส่วน ๑ : ๓,๐๐๐



แผนที่หมายเลข ๑๐๘/๑๒๕



เครื่องหมาย

- จุดที่กำหนด
- ▨ เขตพื้นที่รักษาพันธุ์สัตว์น้ำ
- ▭ โรงเรียน
- ▲ วัด
- ~ คลอง
- == ถนน
- - - เขตตำบล

พิกัดภูมิศาสตร์

จุดที่	ละติจูดเหนือ	ลองจิจูดตะวันออก
๑	๑๓° ๕๖' ๕๓.๕๙๘"	๑๐๐° ๔๗' ๓๓.๘๙๖"
๒	๑๓° ๕๖' ๔๗.๒๗๘"	๑๐๐° ๔๗' ๓๓.๕๔๗"
๓	๑๓° ๕๖' ๔๕.๙๔๙"	๑๐๐° ๔๗' ๓๓.๔๑๐"
๔	๑๓° ๕๖' ๔๕.๙๖๗"	๑๐๐° ๔๗' ๓๔.๐๙๒"
๕	๑๓° ๕๖' ๔๗.๐๕๘"	๑๐๐° ๔๗' ๔๒.๗๕๖"
๖	๑๓° ๕๖' ๔๘.๑๖๗"	๑๐๐° ๔๗' ๔๒.๖๒๓"
๗	๑๓° ๕๖' ๔๗.๔๐๐"	๑๐๐° ๔๗' ๓๔.๕๒๓"
๘	๑๓° ๕๖' ๕๓.๕๓๘"	๑๐๐° ๔๗' ๓๔.๖๐๙"

(นายพัฒน์พงศ์ ชูแสง)
ประมงจังหวัดปทุมธานี

(นายภาสกร บุญญลักษม์)
ผู้ว่าราชการจังหวัดปทุมธานี
ประธานกรรมการประมงประจำจังหวัดปทุมธานี

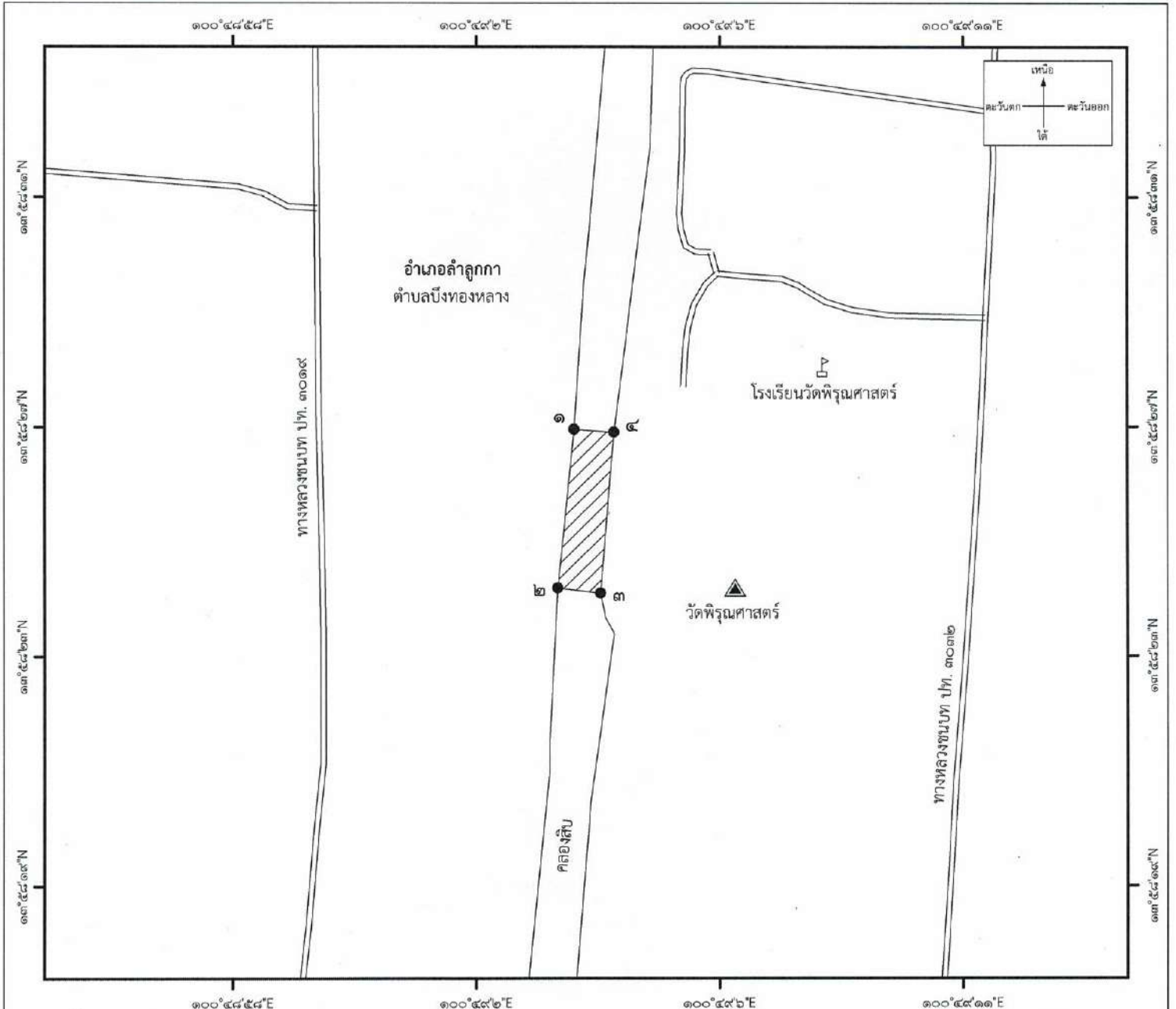
Datum : WGS1984

แผนที่ท้ายประกาศคณะกรรมการประมงประจำจังหวัดปทุมธานี
เรื่อง กำหนดเขตพื้นที่รักษาพันธุ์สัตว์น้ำ พ.ศ. ๒๕๖๗

มาตราส่วน ๑ : ๓,๐๐๐

๐ ๒๕ ๕๐ ๑๐๐ เมตร

แผนที่หมายเลข ๑๐๙/๑๒๕



เครื่องหมาย

- จุดที่กำหนด
- เขตพื้นที่รักษาพันธุ์สัตว์น้ำ
- โรงเรียน
- วัด
- คลอง
- ถนน

พิกัดภูมิศาสตร์

จุดที่	ละติจูดเหนือ	ลองจิจูดตะวันออก
๑	๑๓° ๕๘' ๒๖.๘๓๖"	๑๐๐° ๔๙' ๓.๙๙๐"
๒	๑๓° ๕๘' ๒๔.๑๓๖"	๑๐๐° ๔๙' ๓.๗๑๓"
๓	๑๓° ๕๘' ๒๔.๐๔๙"	๑๐๐° ๔๙' ๔.๔๒๖"
๔	๑๓° ๕๘' ๒๖.๗๘๕"	๑๐๐° ๔๙' ๔.๖๕๒"

(Handwritten signature)

(นายพัฒน์พงศ์ ชูแสง)
ประมงจังหวัดปทุมธานี

(Handwritten signature)

(นายภาสกร บุญญลักษม์) /
ผู้ว่าราชการจังหวัดปทุมธานี
ประธานกรรมการประมงประจำจังหวัดปทุมธานี

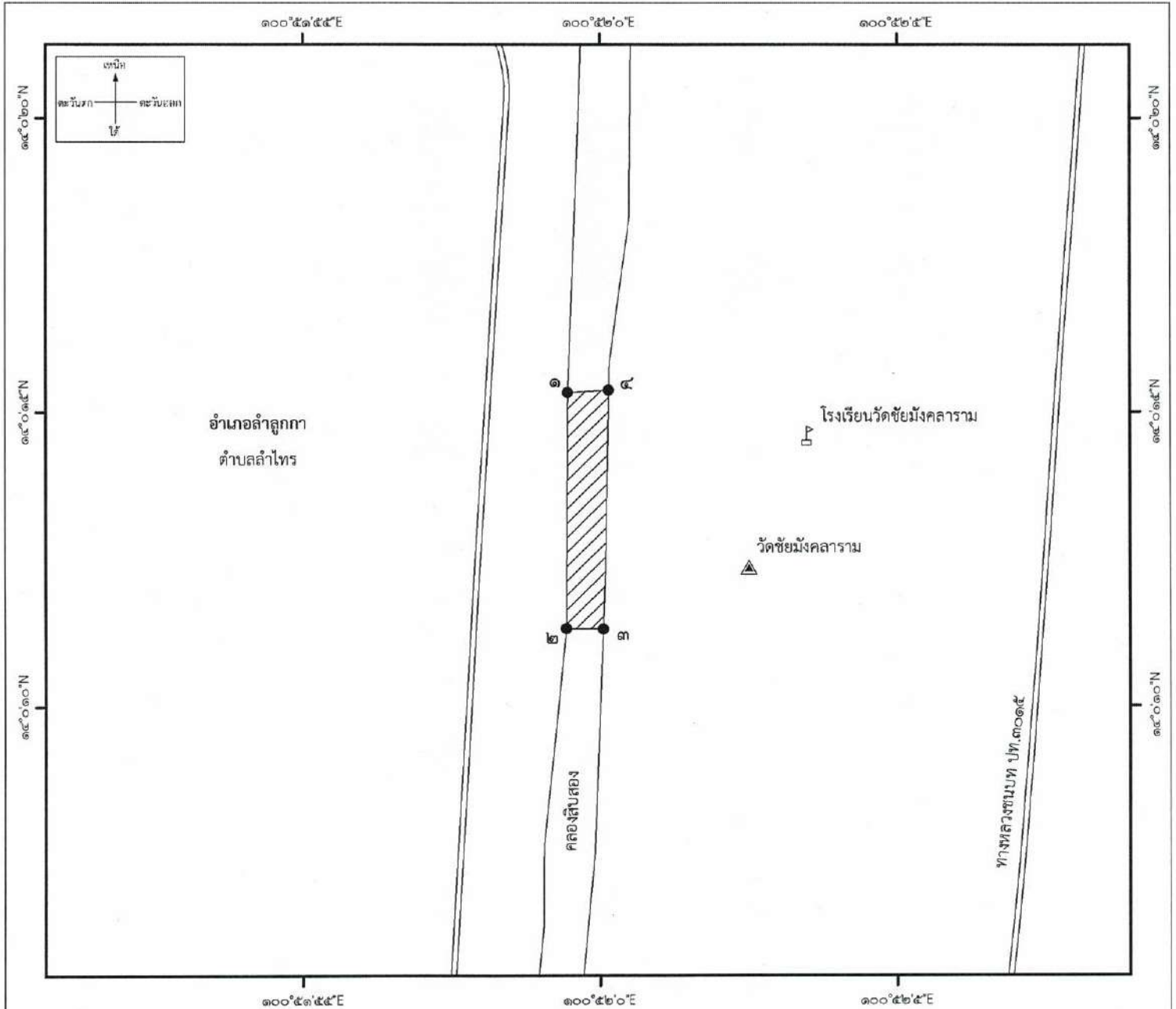
Datum : WGS1984

แผนที่ท้ายประกาศคณะกรรมการประมงประจำจังหวัดปทุมธานี
เรื่อง กำหนดเขตพื้นที่รักษาพันธุ์สัตว์น้ำ พ.ศ. ๒๕๖๗

มาตราส่วน ๑ : ๓,๐๐๐



แผนที่หมายเลข ๑๑๐/๑๒๕



เครื่องหมาย

- จุดที่กำหนด
- ▨ เขตพื้นที่รักษาพันธุ์สัตว์น้ำ
- ▭ โรงเรียน
- ▲ วัด
- ~ คลอง
- == ถนน

พิกัดภูมิศาสตร์

จุดที่	ละติจูดเหนือ	ลองจิจูดตะวันออก
๑	๑๔° ๐' ๑๕.๓๓๖"	๑๐๐° ๕๑' ๕๙.๙๖๕"
๒	๑๔° ๐' ๑๑.๓๑๕"	๑๐๐° ๕๑' ๕๙.๙๔๓"
๓	๑๔° ๐' ๑๑.๓๑๓"	๑๐๐° ๕๒' ๐.๐๕๘"
๔	๑๔° ๐' ๑๕.๓๓๒"	๑๐๐° ๕๒' ๐.๑๔๙"

(นายพัฒน์พงศ์ ชูแสง)
ประมงจังหวัดปทุมธานี

(นายภาสกร บุญฤกษ์)
ผู้ว่าราชการจังหวัดปทุมธานี
ประธานกรรมการประมงประจำจังหวัดปทุมธานี

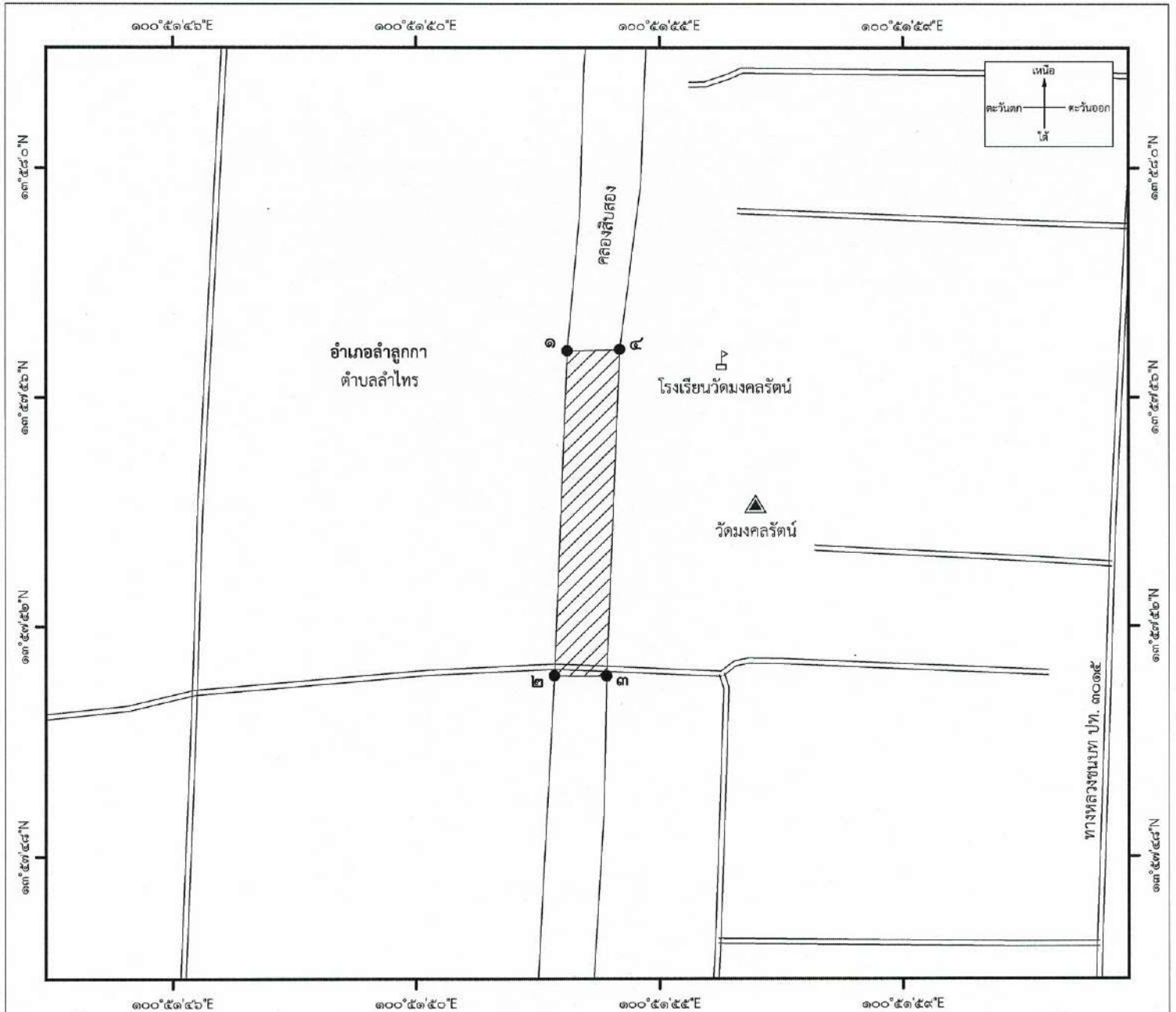
Datum : WGS1984

แผนที่ท้ายประกาศคณะกรรมการประมงประจำจังหวัดปทุมธานี
เรื่อง กำหนดเขตพื้นที่รักษาพันธุ์สัตว์น้ำ พ.ศ. ๒๕๖๗






มาตราส่วน ๑ : ๓,๐๐๐

๐ ๒๕ ๕๐ ๑๐๐ เมตร

แผนที่หมายเลข ๑๑๑/๑๒๕



เครื่องหมาย

-  จุดที่กำหนดเขตพื้นที่รักษาพันธุ์สัตว์น้ำ
-  โรงเรียน
-  วัด
-  คลอง
-  ถนน

พิกัดภูมิศาสตร์

จุดที่	ละติจูดเหนือ	ลองจิจูดตะวันออก
๑	๑๓° ๕๗' ๕๖.๔๗๐"	๑๐๐° ๕๑' ๕๒.๙๘๕"
๒	๑๓° ๕๗' ๕๐.๙๔๔"	๑๐๐° ๕๑' ๕๒.๗๖๒"
๓	๑๓° ๕๗' ๕๐.๙๔๐"	๑๐๐° ๕๑' ๕๓.๖๓๖"
๔	๑๓° ๕๗' ๕๖.๔๙๑"	๑๐๐° ๕๑' ๕๓.๘๖๓"

(นายพัฒนาพงศ์ ชูแสง)
ประมงจังหวัดปทุมธานี

(นายภาสกร บุญญลักษม์)
ผู้ว่าราชการจังหวัดปทุมธานี

ประธานกรรมการประมงประจำจังหวัดปทุมธานี

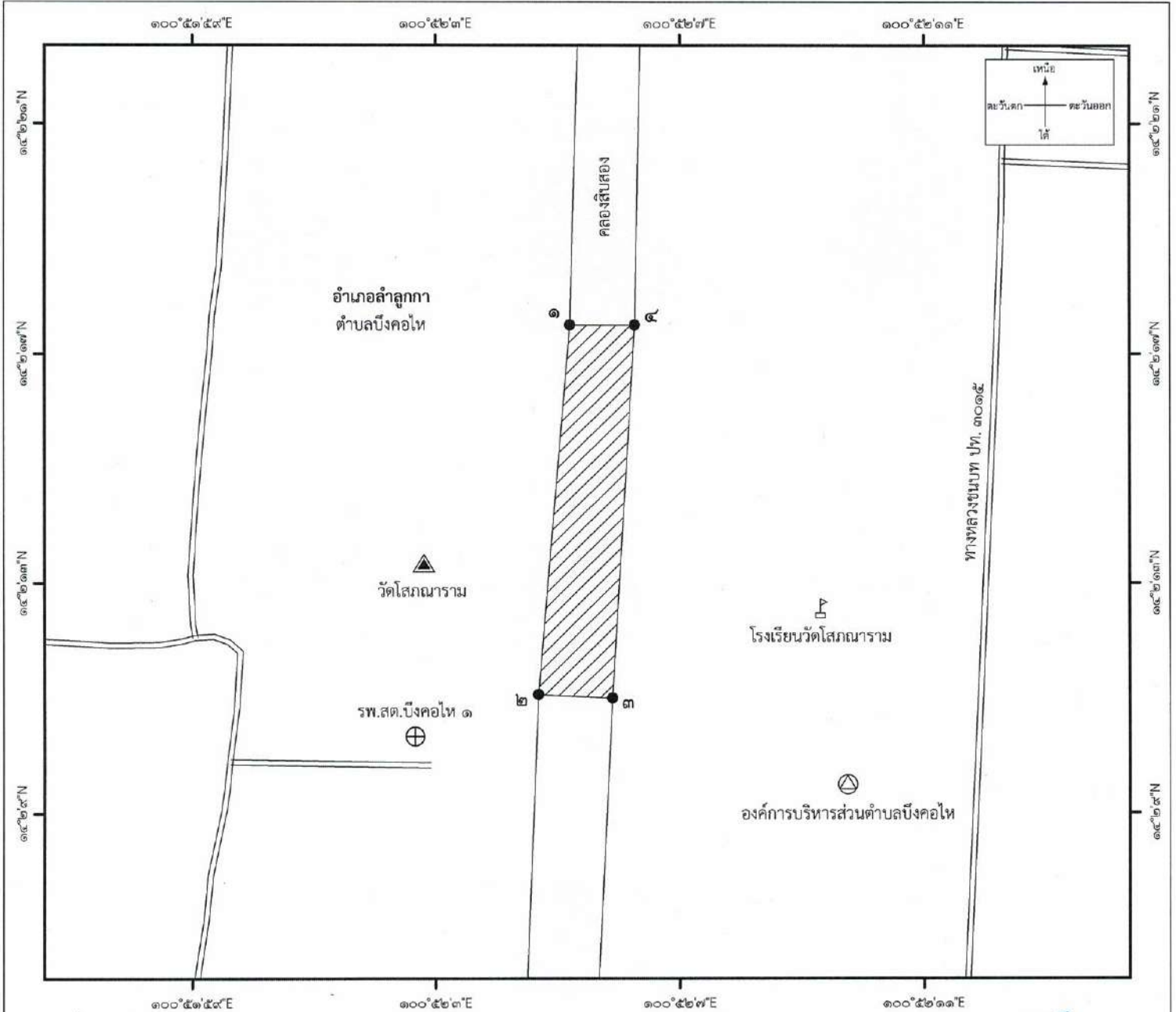
Datum : WGS1984

แผนที่ท้ายประกาศคณะกรรมการประมงประจำจังหวัดปทุมธานี
เรื่อง กำหนดเขตพื้นที่รักษาพันธุ์สัตว์น้ำ พ.ศ. ๒๕๖๗

มาตราส่วน ๑ : ๓,๐๐๐

๐ ๒๕ ๕๐ ๑๐๐ เมตร

แผนที่หมายเลข ๑๑๒/๑๒๕



เครื่องหมาย

- จุดที่กำหนด
- เขตพื้นที่รักษาพันธุ์สัตว์น้ำ
- โรงเรียน
- สถานที่ราชการ
- วัด
- โรงพยาบาล
- คลอง
- ถนน

พิกัดภูมิศาสตร์

จุดที่	ละติจูดเหนือ	ลองจิจูดตะวันออก
๑	๑๔° ๒' ๑๗.๔๖๖"	๑๐๐° ๕๒' ๔.๙๙๑"
๒	๑๔° ๒' ๑๑.๑๙๑"	๑๐๐° ๕๒' ๔.๔๖๒"
๓	๑๔° ๒' ๑๑.๑๓๔"	๑๐๐° ๕๒' ๕.๖๙๖"
๔	๑๔° ๒' ๑๗.๔๖๖"	๑๐๐° ๕๒' ๖.๐๗๘"

(นายพัฒนาพงศ์ ชูแสง)
ประมงจังหวัดปทุมธานี

(นายภาสกร บุญญลักษม์)
ผู้ว่าราชการจังหวัดปทุมธานี

ประธานกรรมการประมงประจำจังหวัดปทุมธานี

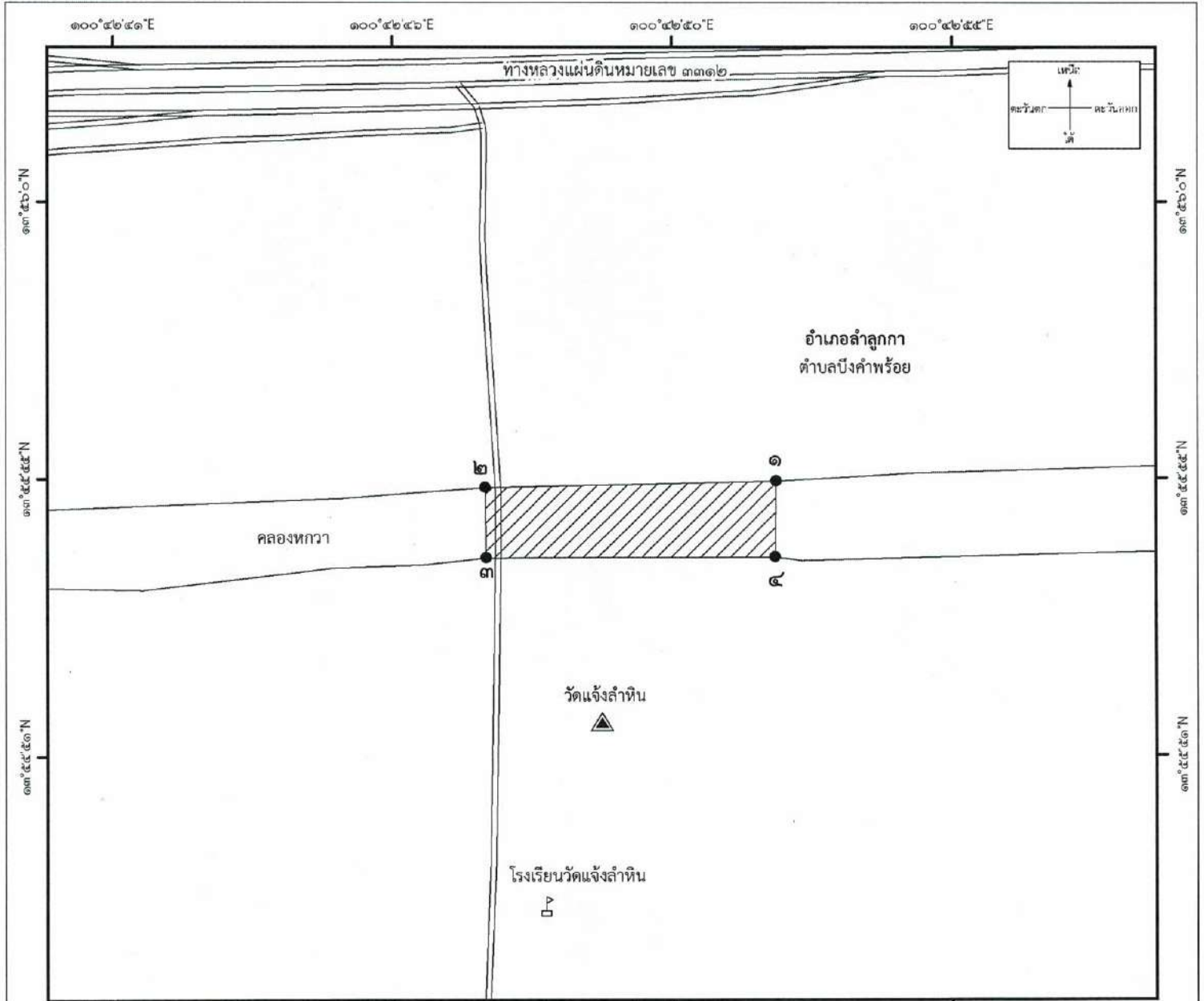
Datum : WGS1984

แผนที่ท้ายประกาศคณะกรรมการประมงประจำจังหวัดปทุมธานี
เรื่อง กำหนดเขตพื้นที่รักษาพันธุ์สัตว์น้ำ พ.ศ. ๒๕๖๗

มาตราส่วน ๑ : ๓,๐๐๐

๐ ๒๕ ๕๐ ๑๐๐ เมตร

แผนที่หมายเลข ๑๑๓/๑๒๕



เครื่องหมาย

- จุดที่กำหนด
- เขตพื้นที่รักษาพันธุ์สัตว์น้ำ
- โรงเรียน
- วัด
- คลอง
- ถนน

พิกัดภูมิศาสตร์

จุดที่	ละติจูดเหนือ	ลองจิจูดตะวันออก
๑	๑๓° ๕๕' ๕๕.๑๕๖"	๑๐๐° ๕๒' ๕๒.๒๐๙"
๒	๑๓° ๕๕' ๕๕.๐๖๓"	๑๐๐° ๕๒' ๕๗.๔๑๙"
๓	๑๓° ๕๕' ๕๓.๘๘๖"	๑๐๐° ๕๒' ๕๗.๔๓๗"
๔	๑๓° ๕๕' ๕๓.๘๙๕"	๑๐๐° ๕๒' ๕๒.๑๕๒"

(นายพัฒน์พงศ์ ชูแสง)
ประมงจังหวัดปทุมธานี

(นายภาสกร บุญญลักษม์)
ผู้ว่าราชการจังหวัดปทุมธานี
ประธานกรรมการประมงประจำจังหวัดปทุมธานี

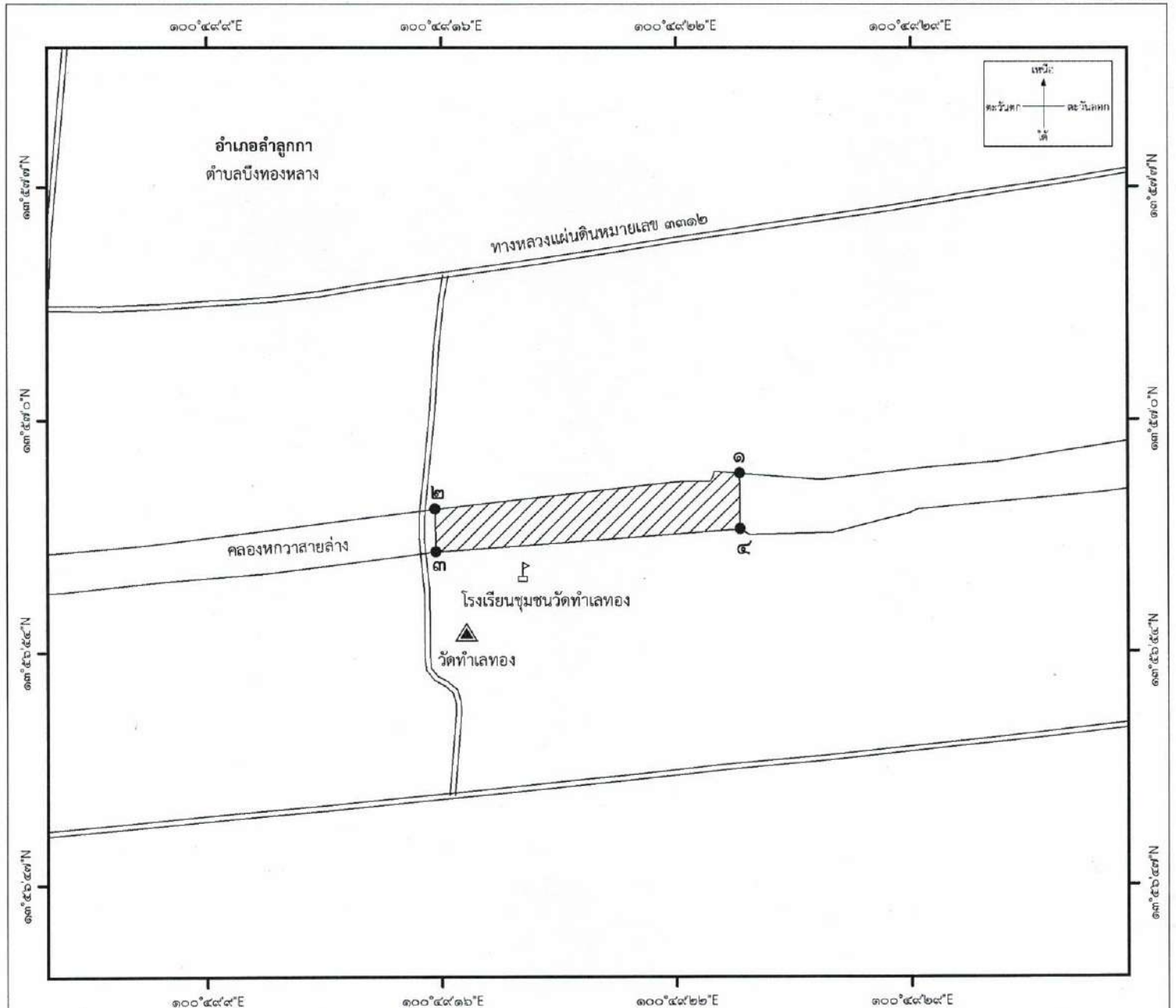
Datum : WGS1984

แผนที่ท้ายประกาศคณะกรรมการประมงประจำจังหวัดปทุมธานี
เรื่อง กำหนดเขตพื้นที่รักษาพันธุ์สัตว์น้ำ พ.ศ. ๒๕๖๗

มาตราส่วน ๑ : ๕,๐๐๐

๐ ๕๐ ๑๐๐ ๒๐๐ เมตร

แผนที่หมายเลข ๑๑๔/๑๒๕



เครื่องหมาย

- จุดที่กำหนด
- เขตพื้นที่รักษาพันธุ์สัตว์น้ำ
- โรงเรียน
- วัด
- คลอง
- ถนน

พิกัดภูมิศาสตร์

จุดที่	ละติจูดเหนือ	ลองจิจูดตะวันออก
๑	๑๓° ๕๖' ๕๘.๗๔๕"	๑๐๐° ๔๙' ๒๔.๑๕๗"
๒	๑๓° ๕๖' ๕๗.๗๒๕"	๑๐๐° ๔๙' ๑๕.๕๗๕"
๓	๑๓° ๕๖' ๕๖.๕๑๕"	๑๐๐° ๔๙' ๑๕.๖๑๕"
๔	๑๓° ๕๖' ๕๗.๑๔๕"	๑๐๐° ๔๙' ๒๔.๑๗๒"

(นายพัฒนพงศ์ ชูแสง)
ประมงจังหวัดปทุมธานี

(นายภาสกร บุญญลักษณ์)
ผู้ว่าราชการจังหวัดปทุมธานี

ประธานกรรมการประมงประจำจังหวัดปทุมธานี

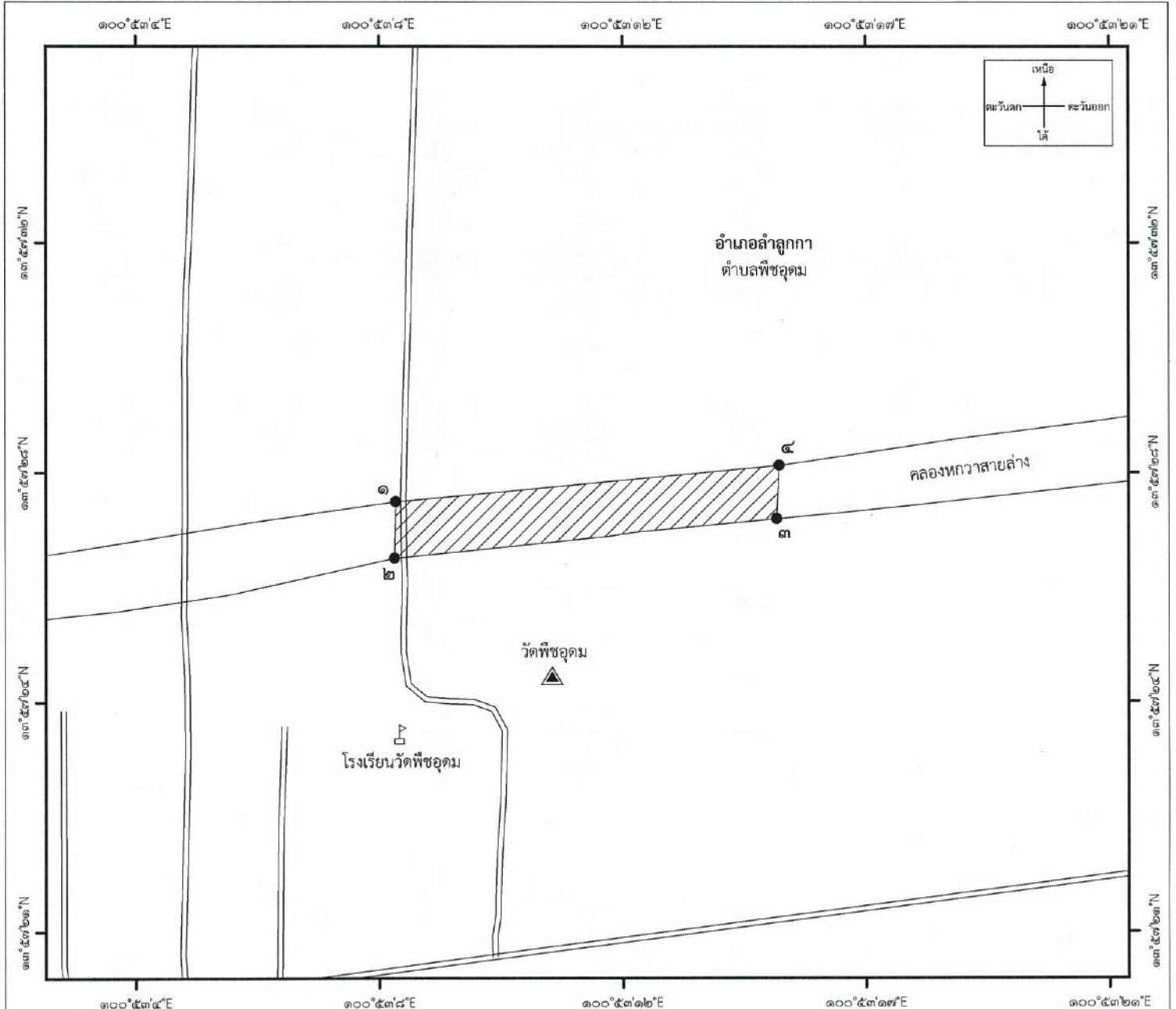
Datum : WGS1984

แผนที่ท้ายประกาศคณะกรรมการประมงประจำจังหวัดปทุมธานี
เรื่อง กำหนดเขตพื้นที่รักษาพันธุ์สัตว์น้ำ พ.ศ. ๒๕๖๗

มาตราส่วน ๑ : ๓,๐๐๐

๐ ๒๕ ๕๐ ๑๐๐ เมตร

แผนที่หมายเลข ๑๑๕/๑๒๕



เครื่องหมาย

- จุดที่กำหนด
- เขตพื้นที่รักษาพันธุ์สัตว์น้ำ
- โรงเรียน
- วัด
- คลอง
- ถนน

พิกัดภูมิศาสตร์

จุดที่	ละติจูดเหนือ	ลองจิจูดตะวันออก
๑	๑๓° ๕๗' ๒๗.๘๘๒"	๑๐๐° ๕๓' ๘.๖๑๔"
๒	๑๓° ๕๗' ๒๖.๙๒๔"	๑๐๐° ๕๓' ๘.๕๙๖"
๓	๑๓° ๕๗' ๒๗.๕๙๔"	๑๐๐° ๕๓' ๑๕.๐๓๒"
๔	๑๓° ๕๗' ๒๘.๕๐๑"	๑๐๐° ๕๓' ๑๕.๐๗๒"

(นายพัฒนาพงศ์ ชูแสง)
ประมงจังหวัดปทุมธานี

(นายภาสกร บุญญลักษณ์)
ผู้ว่าราชการจังหวัดปทุมธานี

ประธานกรรมการประมงประจำจังหวัดปทุมธานี

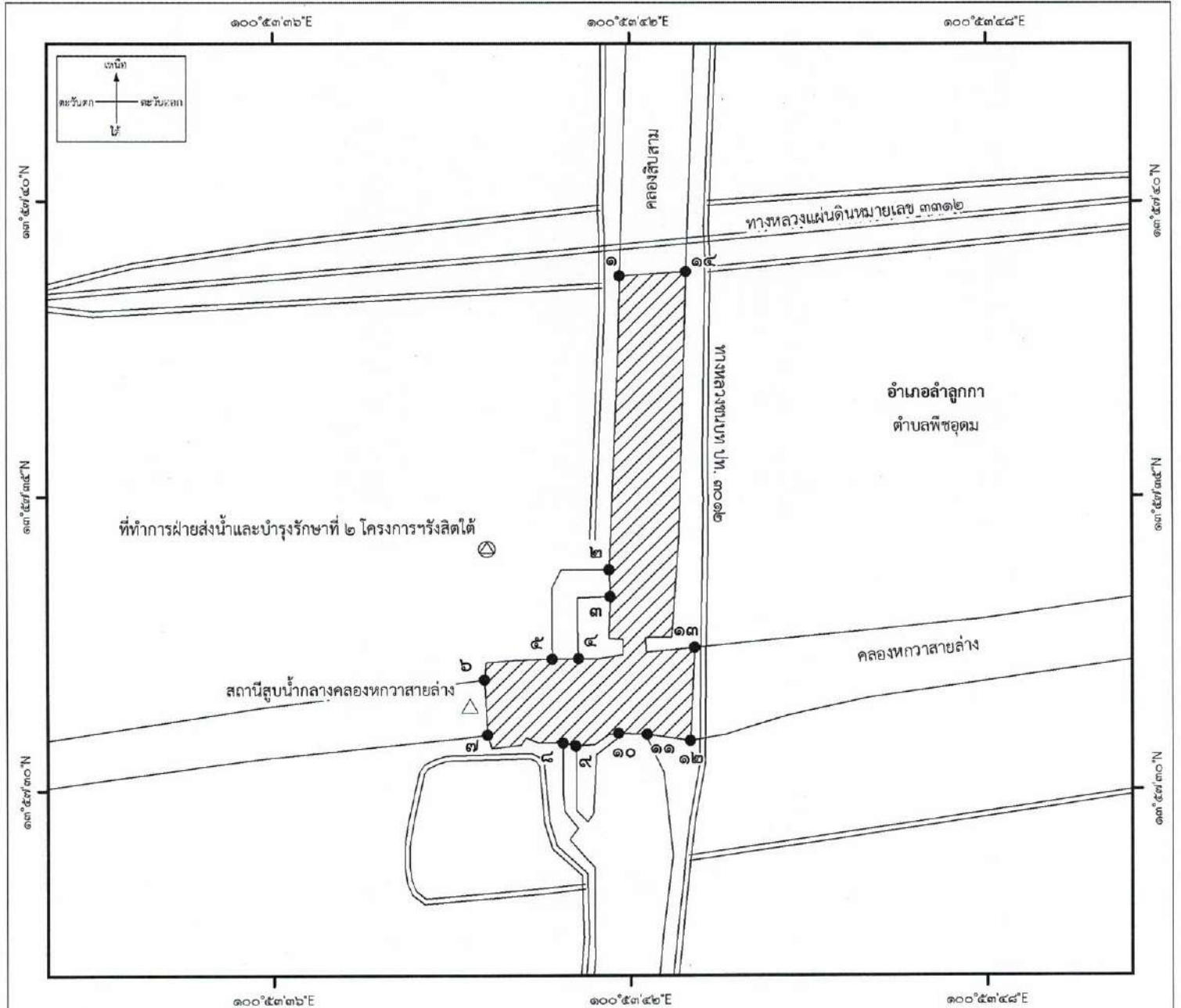
Datum : WGS1984

แผนที่ท้ายประกาศคณะกรรมการประมงประจำจังหวัดปทุมธานี
เรื่อง กำหนดเขตพื้นที่รักษาพันธุ์สัตว์น้ำ พ.ศ. ๒๕๖๗

มาตราส่วน ๑ : ๓,๐๐๐



แผนที่หมายเลข ๑๑๖/๑๒๕



เครื่องหมาย

- จุดที่กำหนด
- ▨ เขตพื้นที่รักษาพันธุ์สัตว์น้ำ
- ⊙ สถานที่ราชการ
- △ สถานที่อื่นๆ
- ~ คลอง
- == ถนน

พิกัดภูมิศาสตร์

ตามเอกสารแนบ

(นายพัฒนพงศ์ ชูแสง)
ประมงจังหวัดปทุมธานี

(นายภาสกร บุญญลักษณ์)
ผู้ว่าราชการจังหวัดปทุมธานี
ประธานกรรมการประมงประจำจังหวัดปทุมธานี

Datum : WGS1984

พิกัดภูมิศาสตร์ แผนที่หมายเลข ๑๑๖/๑๒๕

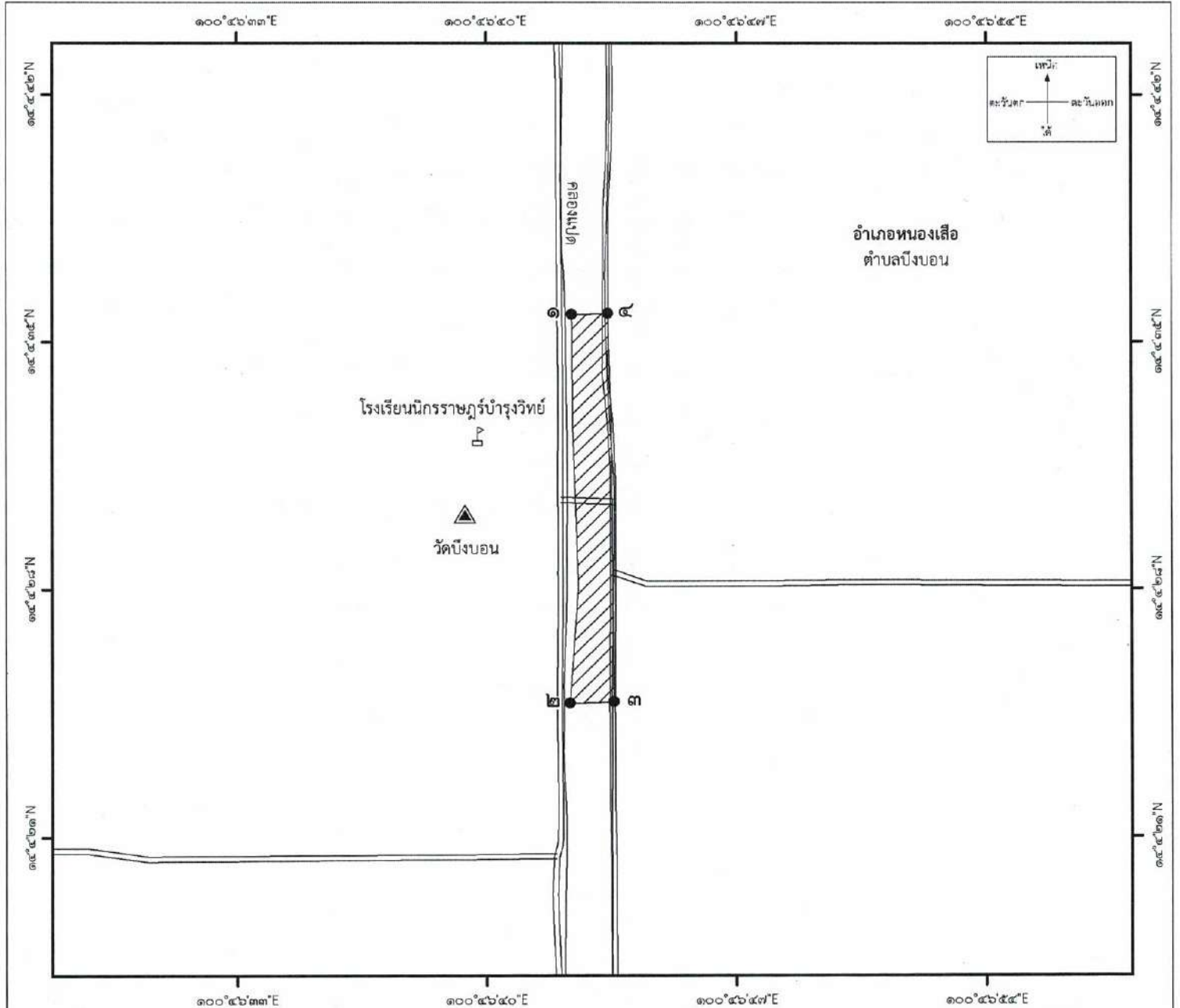
จุดที่	ละติจูดเหนือ	ลองจิจูดตะวันออก
๑	๑๓° ๕๗' ๓๘.๗๓๑"	๑๐๐° ๕๓' ๔๑.๘๔๐"
๒	๑๓° ๕๗' ๓๓.๗๔๐"	๑๐๐° ๕๓' ๔๑.๖๕๑"
๓	๑๓° ๕๗' ๓๓.๒๘๘"	๑๐๐° ๕๓' ๔๑.๖๖๕"
๔	๑๓° ๕๗' ๓๒.๒๓๔"	๑๐๐° ๕๓' ๔๑.๑๔๑"
๕	๑๓° ๕๗' ๓๒.๒๒๗"	๑๐๐° ๕๓' ๔๐.๖๙๗"
๖	๑๓° ๕๗' ๓๑.๘๗๖"	๑๐๐° ๕๓' ๓๙.๕๕๕"
๗	๑๓° ๕๗' ๓๐.๙๓๕"	๑๐๐° ๕๓' ๓๙.๖๐๕"
๘	๑๓° ๕๗' ๓๐.๗๙๒"	๑๐๐° ๕๓' ๔๐.๘๗๔"
๙	๑๓° ๕๗' ๓๐.๗๔๘"	๑๐๐° ๕๓' ๔๑.๐๙๐"
๑๐	๑๓° ๕๗' ๓๐.๙๕๙"	๑๐๐° ๕๓' ๔๑.๘๐๙"
๑๑	๑๓° ๕๗' ๓๐.๙๔๔"	๑๐๐° ๕๓' ๔๒.๒๙๓"
๑๒	๑๓° ๕๗' ๓๐.๘๔๐"	๑๐๐° ๕๓' ๔๓.๐๒๐"
๑๓	๑๓° ๕๗' ๓๒.๔๒๖"	๑๐๐° ๕๓' ๔๓.๐๘๘"
๑๔	๑๓° ๕๗' ๓๘.๘๐๖"	๑๐๐° ๕๓' ๔๒.๙๕๗"

แผนที่ท้ายประกาศคณะกรรมการประมงประจำจังหวัดปทุมธานี
เรื่อง กำหนดเขตพื้นที่รักษาพันธุ์สัตว์น้ำ พ.ศ. ๒๕๖๗

มาตราส่วน ๑ : ๕,๐๐๐



แผนที่หมายเลข ๑๑๗/๑๒๕



เครื่องหมาย

- จุดที่กำหนด
- เขตพื้นที่รักษาพันธุ์สัตว์น้ำ
- โรงเรียน
- วัด
- คลอง
- ถนน

พิกัดภูมิศาสตร์

จุดที่	ละติจูดเหนือ	ลองจิจูดตะวันออก
๑	๑๔° ๔' ๓๕.๗๕๖"	๑๐๐° ๕๖' ๔๒.๓๘๘"
๒	๑๔° ๔' ๒๔.๗๕๕"	๑๐๐° ๕๖' ๔๒.๓๓๗"
๓	๑๔° ๔' ๒๔.๗๕๘"	๑๐๐° ๕๖' ๔๓.๕๖๑"
๔	๑๔° ๔' ๓๕.๗๕๒"	๑๐๐° ๕๖' ๔๓.๓๘๘"

(นายพัฒนพงศ์ ชูแสง)
ประมงจังหวัดปทุมธานี

(นายภาสกร บุญญลักษณ์)
ผู้ว่าราชการจังหวัดปทุมธานี

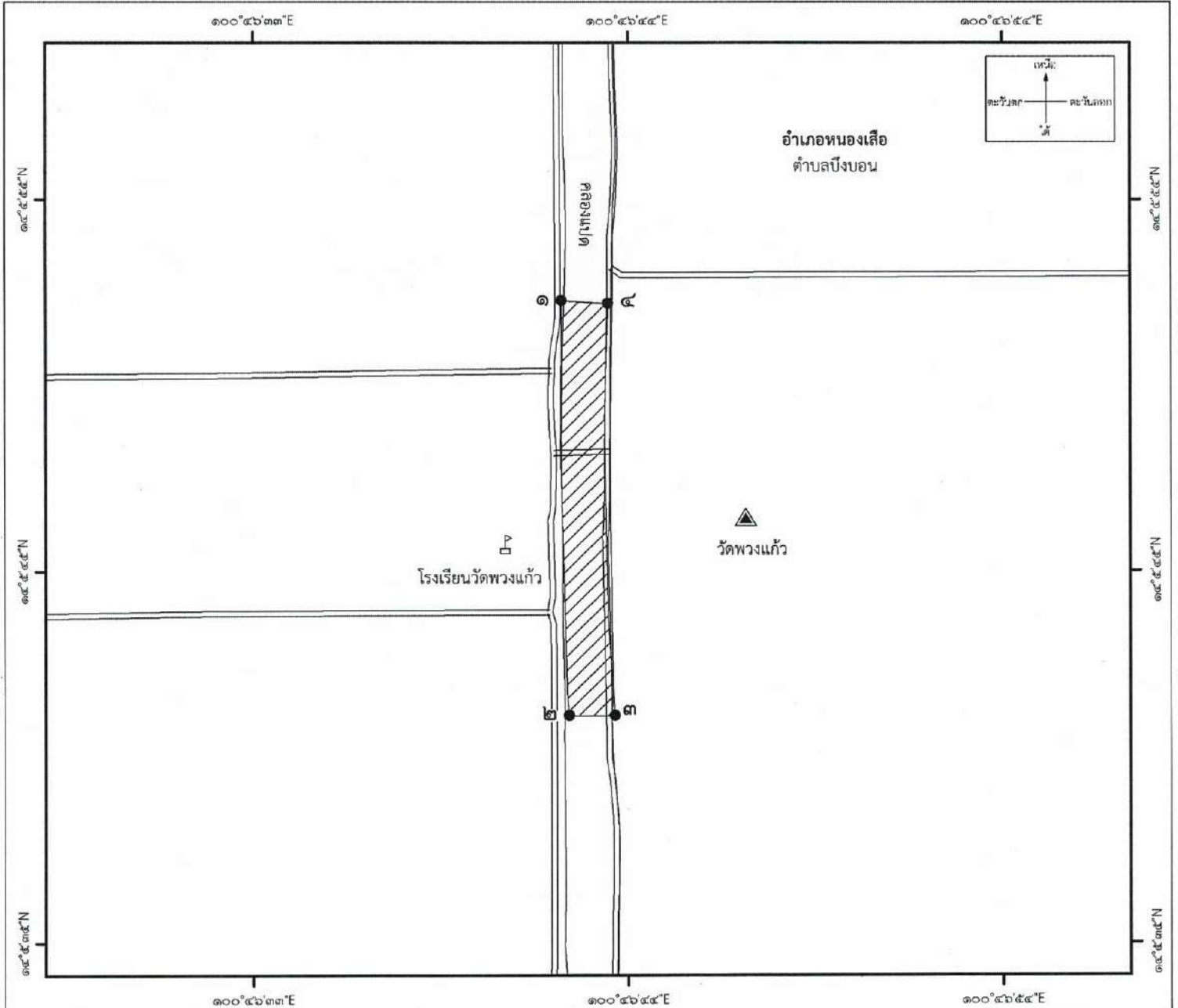
ประธานกรรมการประมงประจำจังหวัดปทุมธานี

แผนที่ท้ายประกาศคณะกรรมการประมงประจำจังหวัดปทุมธานี
เรื่อง กำหนดเขตพื้นที่รักษาพันธุ์สัตว์น้ำ พ.ศ. ๒๕๖๗

มาตราส่วน ๑ : ๕,๐๐๐



แผนที่หมายเลข ๑๑๘/๑๒๕



เครื่องหมาย

- จุดที่กำหนด
- เขตพื้นที่รักษาพันธุ์สัตว์น้ำ
- โรงเรียน
- วัด
- คลอง
- ถนน

พิกัดภูมิศาสตร์

จุดที่	ละติจูดเหนือ	ลองจิจูดตะวันออก
๑	๑๔° ๕' ๕๒.๖๓๔"	๑๐๐° ๔๖' ๔๓.๖๖๔"
๒	๑๔° ๕' ๔๐.๘๘๑"	๑๐๐° ๔๖' ๔๓.๘๖๕"
๓	๑๔° ๕' ๔๐.๘๘๘"	๑๐๐° ๔๖' ๔๓.๑๓๓"
๔	๑๔° ๕' ๕๒.๕๔๓"	๑๐๐° ๔๖' ๔๒.๙๔๐"

(นายพัฒนพงศ์ ชูแสง)
ประมงจังหวัดปทุมธานี

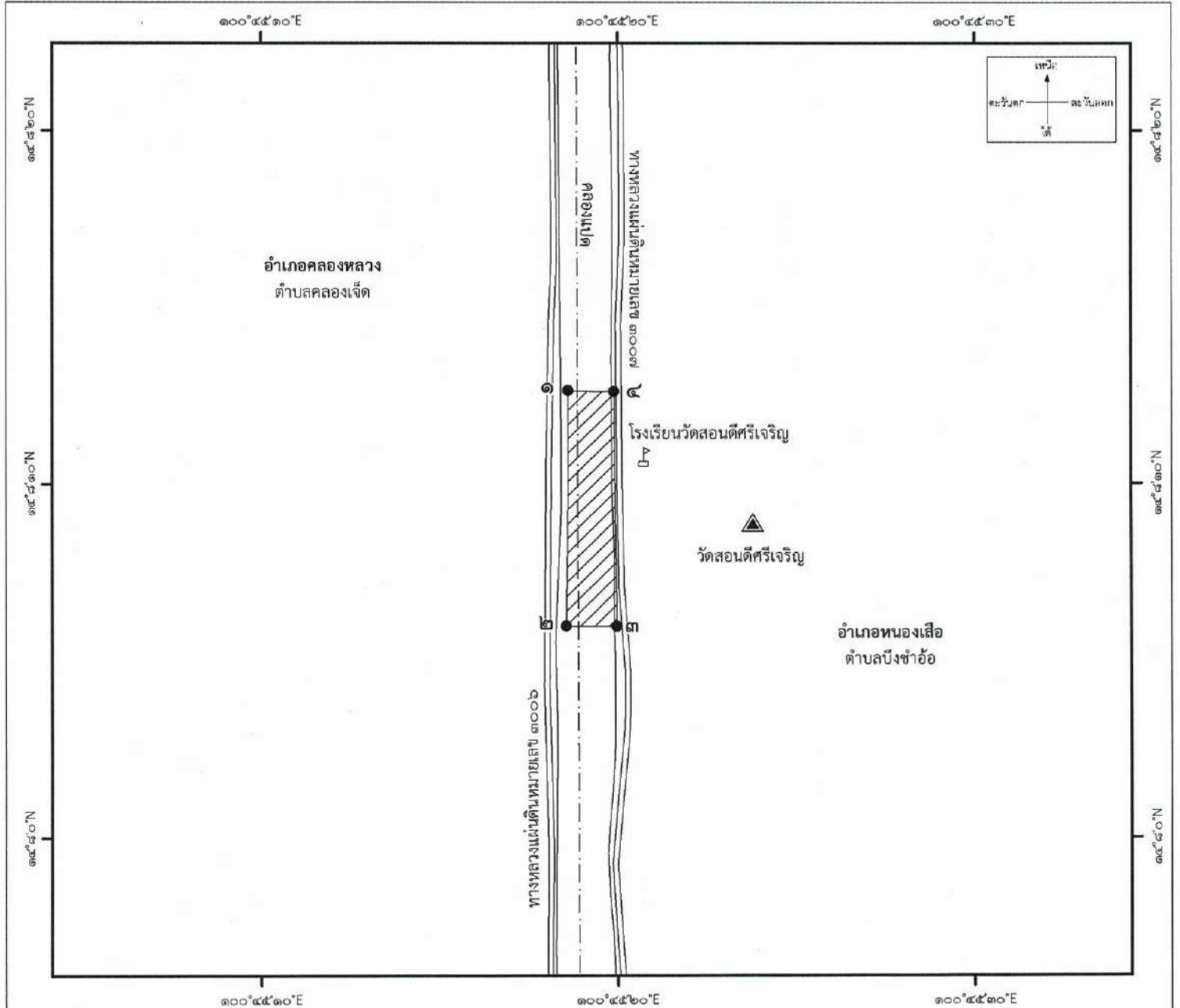
(นายภาสกร บุญอุทัย)
ผู้ว่าราชการจังหวัดปทุมธานี
ประธานกรรมการประมงประจำจังหวัดปทุมธานี

แผนที่ท้ายประกาศคณะกรรมการประมงประจำจังหวัดปทุมธานี
เรื่อง กำหนดเขตพื้นที่รักษาพันธุ์สัตว์น้ำ พ.ศ. ๒๕๖๗

มาตราส่วน ๑ : ๕,๐๐๐



แผนที่หมายเลข ๑๑๙/๑๒๕



เครื่องหมาย

- จุดที่กำหนด
- เขตพื้นที่รักษาพันธุ์สัตว์น้ำ
- โรงเรียน
- วัด
- คลอง
- ถนน
- เขตอำเภอ

พิกัดภูมิศาสตร์

จุดที่	ละติจูดเหนือ	ลองจิจูดตะวันออก
๑	๑๔° ๘' ๑๒.๖๓๕"	๑๐๐° ๔๕' ๑๘.๖๑๒"
๒	๑๔° ๘' ๕.๙๕๓"	๑๐๐° ๔๕' ๑๘.๕๖๒"
๓	๑๔° ๘' ๕.๙๓๙"	๑๐๐° ๔๕' ๑๙.๙๖๒"
๔	๑๔° ๘' ๑๒.๖๐๖"	๑๐๐° ๔๕' ๑๙.๘๗๙"

(นายพัฒนพงศ์ ชูแสง)
ประมงจังหวัดปทุมธานี

(นายภาสกร บุญญลักษม์)

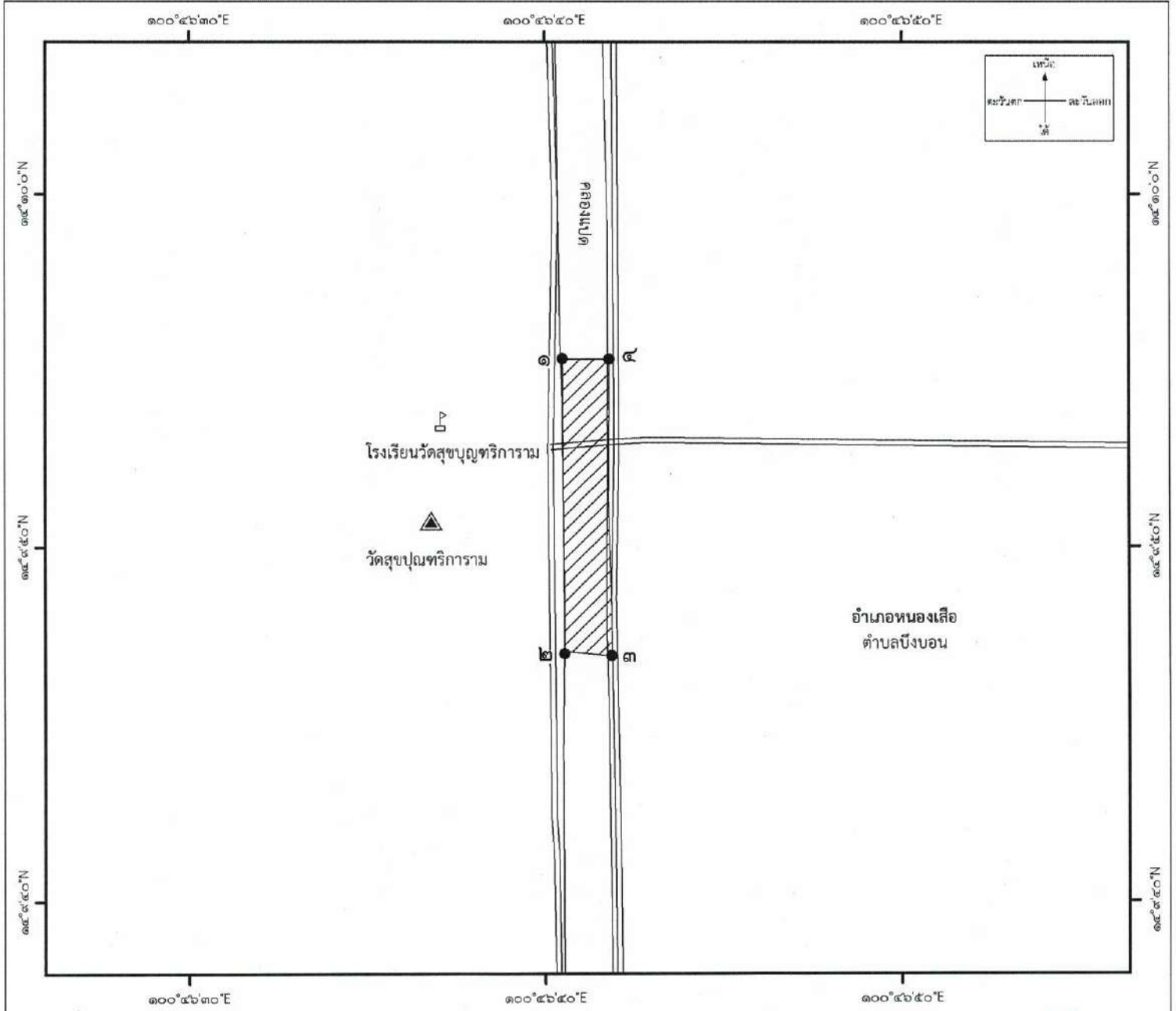
ผู้ว่าราชการจังหวัดปทุมธานี
ประธานกรรมการประมงประจำจังหวัดปทุมธานี

แผนที่ท้ายประกาศคณะกรรมการประมงประจำจังหวัดปทุมธานี
เรื่อง กำหนดเขตพื้นที่รักษาพันธุ์สัตว์น้ำ พ.ศ. ๒๕๖๗

มาตราส่วน ๑ : ๕,๐๐๐

๐ ๕๐ ๑๐๐ ๒๐๐ เมตร

แผนที่หมายเลข ๑๒๐/๑๒๕



เครื่องหมาย

- จุดที่กำหนด
- เขตพื้นที่รักษาพันธุ์สัตว์น้ำ
- โรงเรียน
- วัด
- คลอง
- ถนน

พิกัดภูมิศาสตร์

จุดที่	ละติจูดเหนือ	ลองจิจูดตะวันออก
๑	๑๔° ๙' ๕๕.๓๓๖"	๑๐๐° ๕๖' ๔๐.๔๕๐"
๒	๑๔° ๙' ๕๖.๙๖๖"	๑๐๐° ๕๖' ๔๐.๕๕๕"
๓	๑๔° ๙' ๕๖.๙๑๕"	๑๐๐° ๕๖' ๔๑.๘๖๒"
๔	๑๔° ๙' ๕๕.๓๒๕"	๑๐๐° ๕๖' ๔๑.๗๙๗"

(นายพัฒนพงศ์ ชูแสง)
ประมงจังหวัดปทุมธานี

(นายภาสกร บุญญลักษม์)

ผู้ว่าราชการจังหวัดปทุมธานี
ประธานกรรมการประมงประจำจังหวัดปทุมธานี

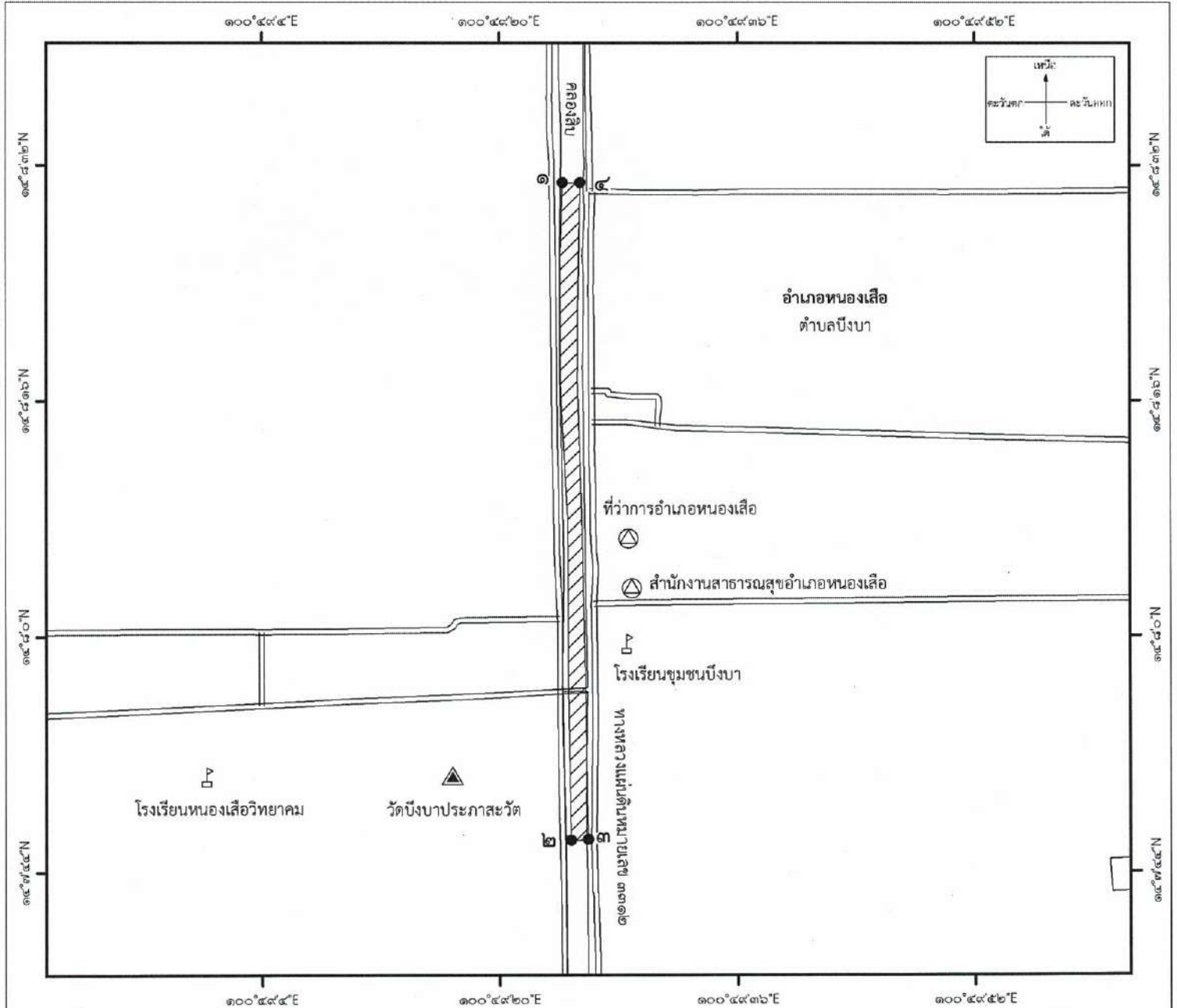
Datum : WGS1984

แผนที่ท้ายประกาศคณะกรรมการประมงประจำจังหวัดปทุมธานี
เรื่อง กำหนดเขตพื้นที่รักษาพันธุ์สัตว์น้ำ พ.ศ. ๒๕๖๗

มาตราส่วน ๑ : ๑๒,๐๐๐

๐ ๗๕ ๑๕๐ ๓๐๐ เมตร

แผนที่หมายเลข ๑๒๑/๑๒๕



เครื่องหมาย

- จุดที่กำหนด
- เขตพื้นที่รักษาพันธุ์สัตว์น้ำ
- โรงเรียน
- สถานที่ราชการ
- วัด
- คลอง
- ถนน

พิกัดภูมิศาสตร์

จุดที่	ละติจูดเหนือ	ลองจิจูดตะวันออก
๑	๑๔° ๘' ๓๐.๗๖๘"	๑๐๐° ๔๙' ๒๔.๒๖๕"
๒	๑๔° ๗' ๔๖.๑๒๘"	๑๐๐° ๔๙' ๒๔.๗๘๔"
๓	๑๔° ๗' ๔๖.๑๗๕"	๑๐๐° ๔๙' ๒๕.๙๓๙"
๔	๑๔° ๘' ๓๐.๗๕๗"	๑๐๐° ๔๙' ๒๕.๔๖๕"

(นายพัฒน์พงศ์ ชูแสง)
ประมงจังหวัดปทุมธานี

(นายภาสกร บุญญลักษม์)
ผู้ว่าราชการจังหวัดปทุมธานี
ประธานกรรมการประมงประจำจังหวัดปทุมธานี

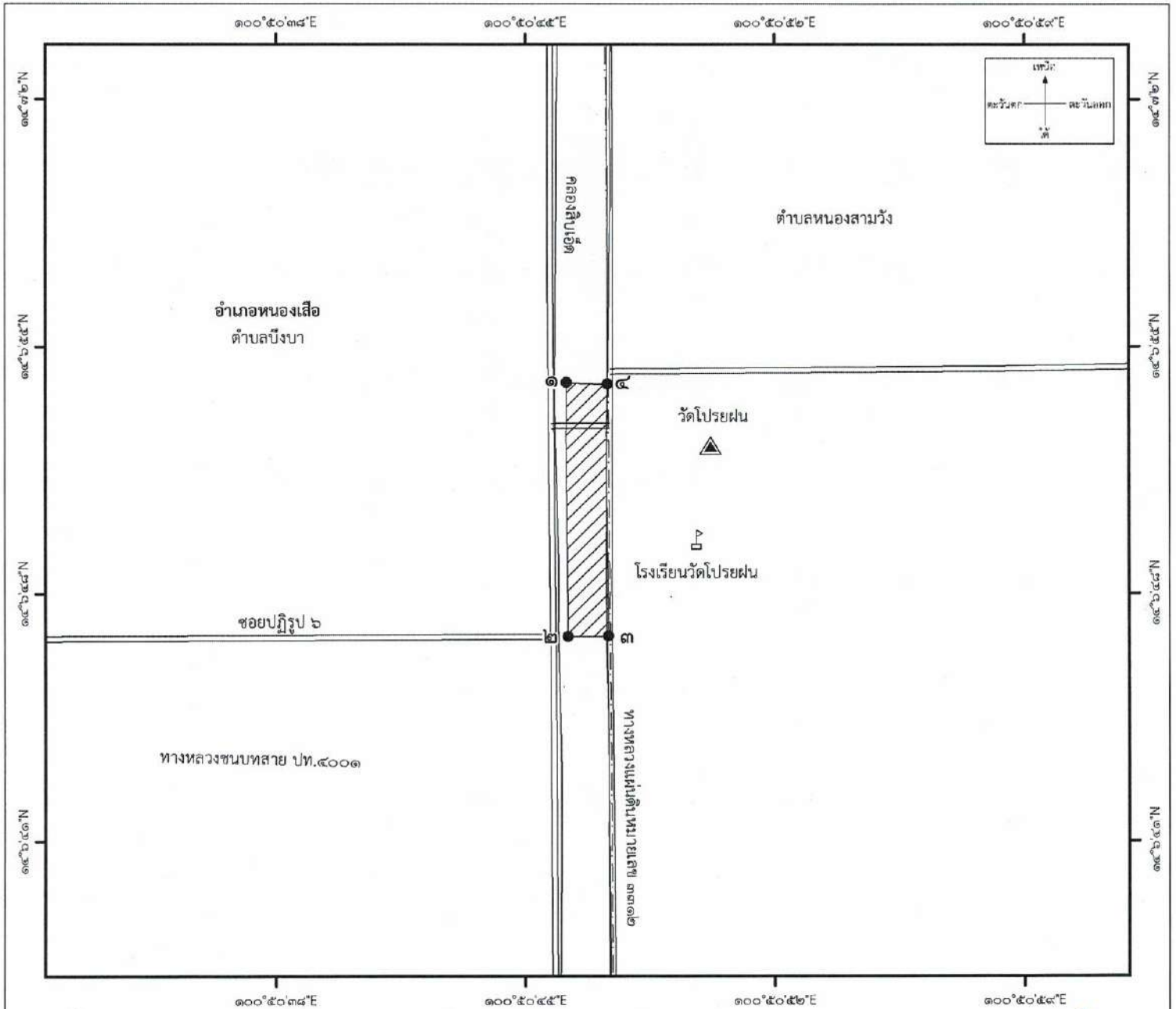
Datum : WGS1984

แผนที่ท้ายประกาศคณะกรรมการประมงประจำจังหวัดปทุมธานี
เรื่อง กำหนดเขตพื้นที่รักษาพันธุ์สัตว์น้ำ พ.ศ. ๒๕๖๗

มาตราส่วน ๑ : ๕,๐๐๐

๐ ๕๐ ๑๐๐ ๒๐๐ เมตร

แผนที่หมายเลข ๑๒๒/๑๒๕



เครื่องหมาย

- จุดที่กำหนด
- เขตพื้นที่รักษาพันธุ์สัตว์น้ำ
- โรงเรียน
- วัด
- คลอง
- ถนน
- เขตตำบล

พิกัดภูมิศาสตร์

จุดที่	ละติจูดเหนือ	ลองจิจูดตะวันออก
๑	๑๕° ๖' ๕๓.๙๖๘"	๑๐๐° ๕๐' ๔๖.๑๕๕"
๒	๑๕° ๖' ๔๖.๗๗๕"	๑๐๐° ๕๐' ๔๖.๒๐๕"
๓	๑๕° ๖' ๔๖.๗๙๓"	๑๐๐° ๕๐' ๔๗.๓๒๘"
๔	๑๕° ๖' ๕๓.๙๖๘"	๑๐๐° ๕๐' ๔๗.๒๙๖"

(นายพัฒนพงศ์ ชูแสง)
ประมงจังหวัดปทุมธานี

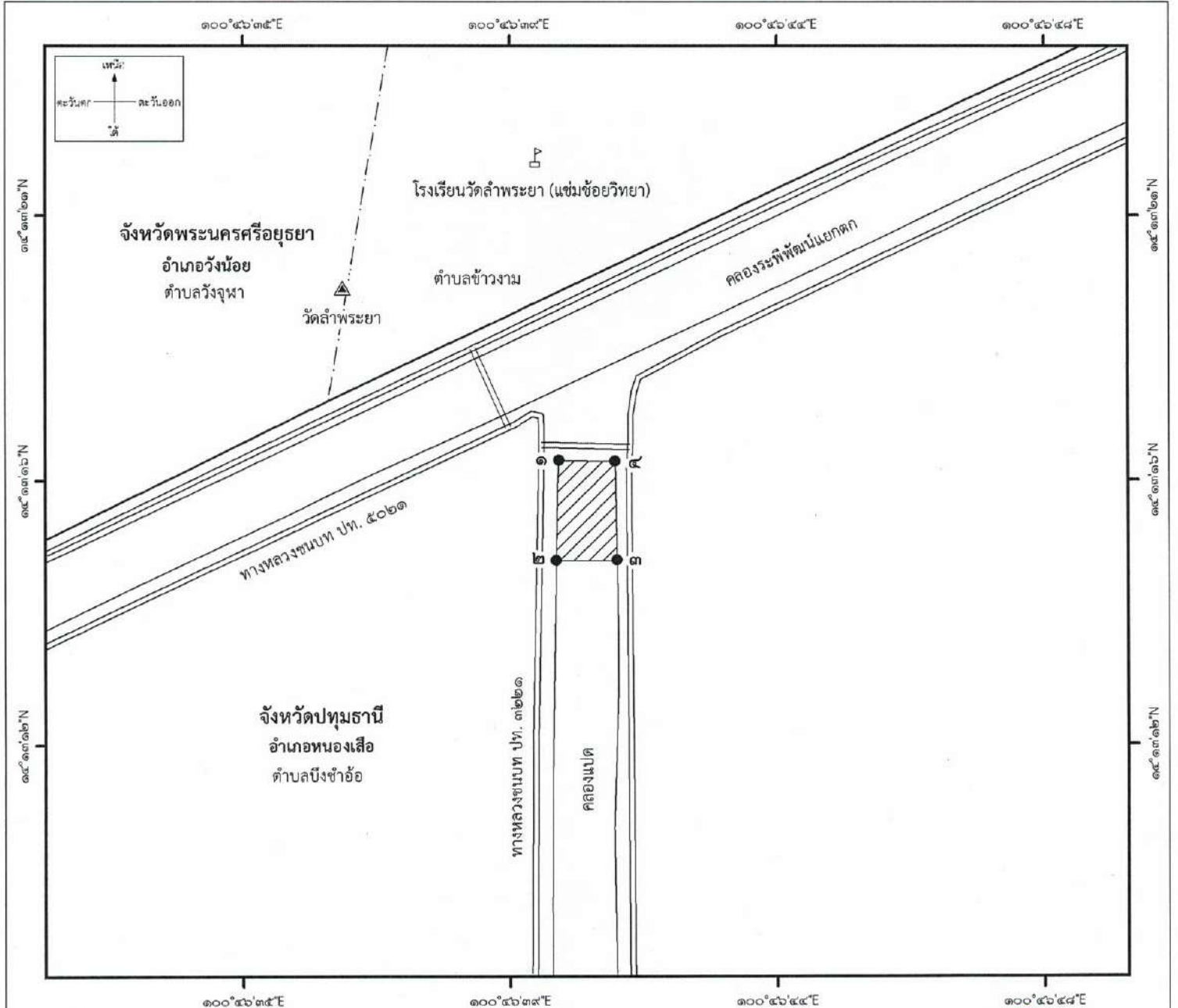
(นายภาสกร บุญญลักษณ์)
ผู้ว่าราชการจังหวัดปทุมธานี
ประธานกรรมการประมงประจำจังหวัดปทุมธานี

แผนที่ท้ายประกาศคณะกรรมการประมงประจำจังหวัดปทุมธานี
เรื่อง กำหนดเขตพื้นที่รักษาพันธุ์สัตว์น้ำ พ.ศ. ๒๕๖๗

มาตราส่วน ๑ : ๓,๐๐๐



แผนที่หมายเลข ๑๒๓/๑๒๕




เครื่องหมาย

- จุดที่กำหนด
- เขตพื้นที่รักษาพันธุ์สัตว์น้ำ
- โรงเรียน
- วัด
- คลอง
- ถนน
- เขตตำบล
- เขตจังหวัด

พิกัดภูมิศาสตร์

จุดที่	ละติจูดเหนือ	ลองจิจูดตะวันออก
๑	๑๔° ๑๓' ๑๖.๘๓๖"	๑๐๐° ๔๖' ๓๙.๘๓๙"
๒	๑๔° ๑๓' ๑๕.๑๓๒"	๑๐๐° ๔๖' ๓๙.๗๘๗"
๓	๑๔° ๑๓' ๑๕.๑๔๑"	๑๐๐° ๔๖' ๔๐.๘๐๕"
๔	๑๔° ๑๓' ๑๖.๘๒๔"	๑๐๐° ๔๖' ๔๐.๗๗๑"


 (นายพัฒน์พงษ์ ชูแสง)
 ประมงจังหวัดปทุมธานี

(นายภาสกร บุญญลักษม์)
 ผู้ว่าราชการจังหวัดปทุมธานี
 ประธานกรรมการประมงประจำจังหวัดปทุมธานี

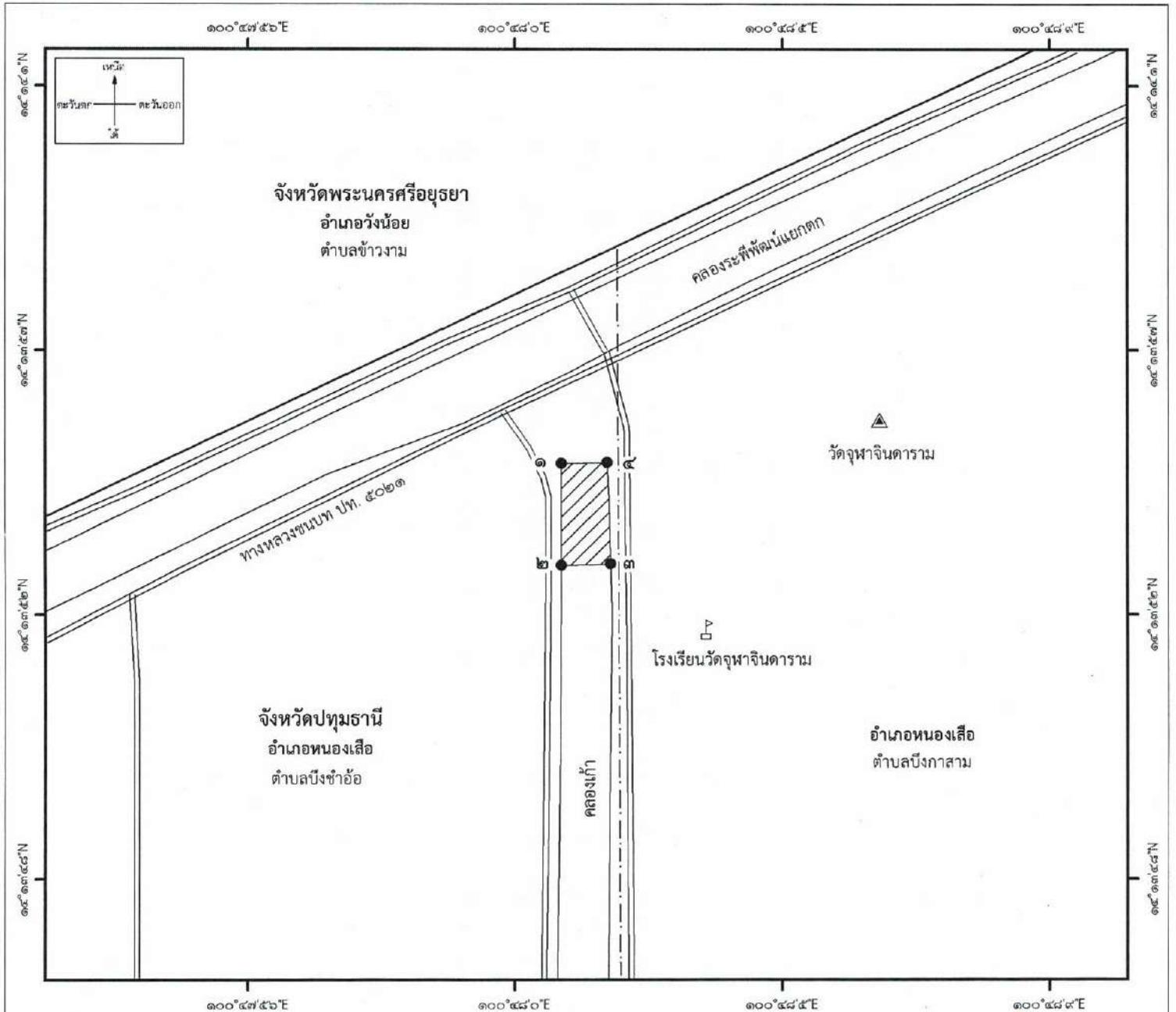
Datum : WGS1984

แผนที่ท้ายประกาศคณะกรรมการประมงประจำจังหวัดปทุมธานี
เรื่อง กำหนดเขตพื้นที่รักษาพันธุ์สัตว์น้ำ พ.ศ. ๒๕๖๗

มาตราส่วน ๑ : ๓,๐๐๐



แผนที่หมายเลข ๑๒๔/๑๒๕



เครื่องหมาย

- จุดที่กำหนด
- เขตพื้นที่รักษาพันธุ์สัตว์น้ำ
- โรงเรียน
- วัด
- คลอง
- ถนน
- เขตตำบล
- เขตจังหวัด

พิกัดภูมิศาสตร์

จุดที่	ละติจูดเหนือ	ลองจิจูดตะวันออก
๑	๑๔° ๑๓' ๕๕.๐๕๔"	๑๐๐° ๔๘' ๐.๗๘๘"
๒	๑๔° ๑๓' ๕๓.๓๓๕"	๑๐๐° ๔๘' ๐.๗๘๔"
๓	๑๔° ๑๓' ๕๓.๓๕๗"	๑๐๐° ๔๘' ๑.๖๑๑"
๔	๑๔° ๑๓' ๕๕.๐๗๒"	๑๐๐° ๔๘' ๑.๕๕๑"

(นายพัฒนพงศ์ ชูแสง)
ประมงจังหวัดปทุมธานี

(นายภาสกร บุญฤกษ์)

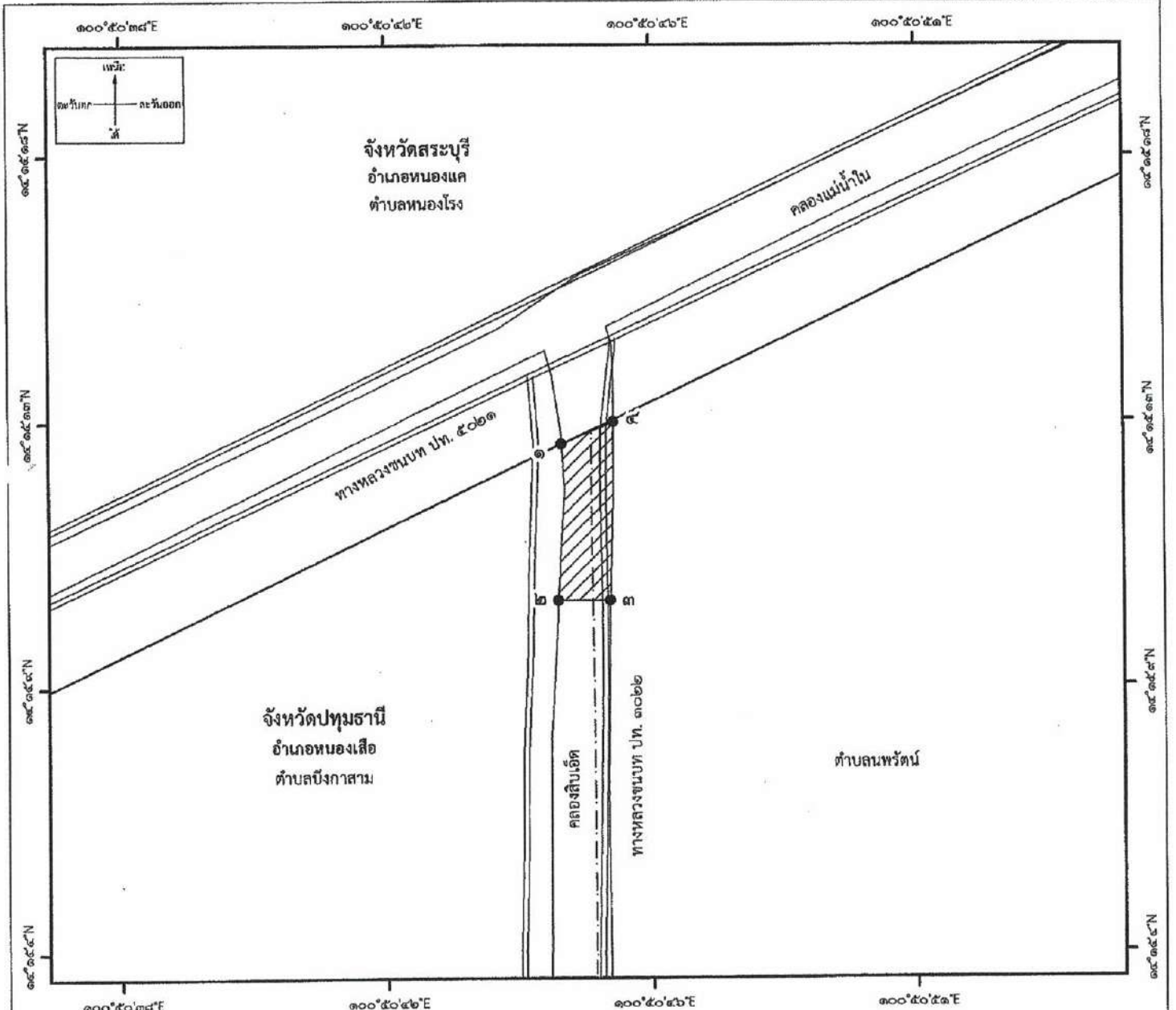
ผู้ว่าราชการจังหวัดปทุมธานี
ประธานกรรมการประมงประจำจังหวัดปทุมธานี

แผนที่ท้ายประกาศคณะกรรมการประมงประจำจังหวัดปทุมธานี
เรื่อง กำหนดเขตพื้นที่รักษาพันธุ์สัตว์น้ำ พ.ศ. ๒๕๖๗

มาตราส่วน ๑ : ๓,๐๐๐



แผนที่หมายเลข ๑๒๕/๑๒๕



เครื่องหมาย

- จุดที่กำหนด
- เขตพื้นที่รักษาพันธุ์สัตว์น้ำ
- คลอง
- ถนน
- เขตตำบล
- เขตจังหวัด

พิกัดภูมิศาสตร์

จุดที่	ละติจูดเหนือ	ลองจิจูดตะวันออก
๑	๑๔° ๑๕' ๑๓.๑๐๕"	๑๐๐° ๕๐' ๔๔.๙๙๑"
๒	๑๔° ๑๕' ๑๐.๔๕๗"	๑๐๐° ๕๐' ๔๔.๙๒๘"
๓	๑๔° ๑๕' ๑๐.๔๕๗"	๑๐๐° ๕๐' ๔๕.๗๙๖"
๔	๑๔° ๑๕' ๑๓.๔๘๖"	๑๐๐° ๕๐' ๔๕.๘๖๐"

(นายพัฒนพงศ์ ชูแสง)
ประมงจังหวัดปทุมธานี

(นายภาสกร บุญญลักษณ์)
ผู้ว่าราชการจังหวัดปทุมธานี
ประธานกรรมการประมงประจำจังหวัดปทุมธานี