



ประกาศสำนักงานคณะกรรมการการเลือกตั้งประจำจังหวัดปทุมธานี  
เรื่อง รูปแบบการแบ่งเขตเลือกตั้งสมาชิกสภาองค์การบริหารส่วนจังหวัดปทุมธานี  
เพื่อรับฟังความคิดเห็นและข้อเสนอแนะของประชาชน

ด้วยพระราชบัญญัติการเลือกตั้งสมาชิกสภาท้องถิ่นหรือผู้บริหารท้องถิ่น พ.ศ. ๒๕๖๒ พระราชบัญญัติองค์การบริหารส่วนจังหวัด พ.ศ. ๒๕๔๐ แก้ไขเพิ่มเติมถึง (ฉบับที่ ๕) พ.ศ. ๒๕๖๒ และระเบียบคณะกรรมการการเลือกตั้งว่าด้วยการเลือกตั้งสมาชิกสภาท้องถิ่นหรือผู้บริหารท้องถิ่น พ.ศ. ๒๕๖๒ แก้ไขเพิ่มเติมถึง (ฉบับที่ ๔) พ.ศ. ๒๕๖๖ มีผลใช้บังคับ ประกอบกับแนวทางคำวินิจฉัยของศาลรัฐธรรมนูญที่กำหนดให้ใช้จำนวนราษฎรทั้งประเทศตามหลักฐานการทะเบียนราษฎรที่ประกาศในปีสุดท้ายก่อนปีที่มีการเลือกตั้งเฉพาะที่มีสัญชาติไทย โดยจังหวัดปทุมธานีมีจำนวนประชากรที่มีสัญชาติไทยตามหลักฐานทะเบียนราษฎร ณ วันที่ ๓๑ ธันวาคม ๒๕๖๖ ประกาศเมื่อวันที่ ๑๘ มกราคม ๒๕๖๗ จำนวน ๑,๒๐๘,๔๙๘ คน จำนวนสมาชิกสภาองค์การบริหารส่วนจังหวัดปทุมธานีพึงมีจำนวน ๓๖ คน ประกอบด้วย

๑. อำเภอลำลูกกา	มีสมาชิกสภาองค์การบริหารส่วนจังหวัด	จำนวน ๔ คน
๒. อำเภอคลองหลวง	มีสมาชิกสภาองค์การบริหารส่วนจังหวัด	จำนวน ๔ คน
๓. อำเภอธัญบุรี	มีสมาชิกสภาองค์การบริหารส่วนจังหวัด	จำนวน ๖ คน
๔. อำเภอเมืองปทุมธานี	มีสมาชิกสภาองค์การบริหารส่วนจังหวัด	จำนวน ๖ คน
๕. อำเภอลาดหลุมแก้ว	มีสมาชิกสภาองค์การบริหารส่วนจังหวัด	จำนวน ๒ คน
๖. อำเภอสามโคก	มีสมาชิกสภาองค์การบริหารส่วนจังหวัด	จำนวน ๒ คน
๗. อำเภอหนองเสือ	มีสมาชิกสภาองค์การบริหารส่วนจังหวัด	จำนวน ๒ คน

เพื่อให้การแบ่งเขตเลือกตั้งสมาชิกสภาองค์การบริหารส่วนจังหวัดปทุมธานี เป็นไปตามระเบียบคณะกรรมการการเลือกตั้งว่าด้วยการเลือกตั้งสมาชิกสภาท้องถิ่นหรือผู้บริหารท้องถิ่น พ.ศ. ๒๕๖๒ แก้ไขเพิ่มเติมถึง (ฉบับที่ ๔) พ.ศ. ๒๕๖๖ ข้อ ๑๒ (๒) ข้อ ๑๓ และข้อ ๑๔ จึงประกาศรูปแบบการแบ่งเขตเลือกตั้งสมาชิกสภาองค์การบริหารส่วนจังหวัดปทุมธานี เพื่อรับฟังความคิดเห็นและข้อเสนอแนะของประชาชน จำนวน ๓ รูปแบบ เฉพาะอำเภอลำลูกกา อำเภอคลองหลวง และอำเภอเมืองปทุมธานี ซึ่งแนบท้ายประกาศนี้

/ตั้งนั้น ....

ดังนั้น จึงขอประชาสัมพันธ์เชิญชวนให้ประชาชนในจังหวัดปทุมธานี ร่วมแสดงความคิดเห็น ต่อรูปแบบการแบ่งเขตเลือกตั้งสมาชิกสภาองค์การบริหารส่วนจังหวัดปทุมธานี โดยจัดทำความคิดเห็นตาม แบบรับฟังความคิดเห็น พร้อมแนบสำเนาบัตรประชาชน ยื่นต่อผู้อำนวยการการเลือกตั้งประจำจังหวัด ปทุมธานี ที่อยู่ สำนักงานคณะกรรมการการเลือกตั้งประจำจังหวัดปทุมธานี เลขที่ ๒๓ ถนนรังสิต - ปทุมธานี ๑๐ ซอย ๑๐ ตำบลประชาธิปไตย อำเภอธัญบุรี จังหวัดปทุมธานี ๑๒๑๓๐ **ตั้งแต่วันที่ ๖ - ๑๕ สิงหาคม ๒๕๖๗** โดยถึงวันที่ยื่นหรือวันประทับตราไปรษณีย์เป็นสำคัญ เพื่อจะได้นำเสนอคณะกรรมการแบ่งเขต เลือกตั้งสมาชิกสภาองค์การบริหารส่วนจังหวัดปทุมธานี เพื่อประกอบการพิจารณาการแบ่งเขตเลือกตั้ง ทั้งนี้ สามารถดาวน์โหลดข้อมูลรูปแบบการแบ่งเขตฯ และแบบแสดงความคิดเห็นฯ ได้ทางเว็บไซต์ของสำนักงาน คณะกรรมการการเลือกตั้งประจำจังหวัดปทุมธานี (<https://www.ect.go.th/pathumthani>)

จึงประกาศให้ทราบโดยทั่วกัน

ประกาศ ณ วันที่ ๕ เดือน สิงหาคม พ.ศ. ๒๕๖๗



(นายปราโมทย์ ทิพย์พินิจ)

ผู้อำนวยการการเลือกตั้งประจำจังหวัดปทุมธานี

หมายเหตุ : อำเภอธัญบุรี อำเภอลาดหลุมแก้ว อำเภอสสามโคก และอำเภอหนองเสือ ใช้รูปแบบการแบ่งเขตเดิม เนื่องจากจำนวนราษฎรจากหลักฐานการทะเบียนราษฎร ณ วันที่ ๓๑ ธันวาคม ๒๕๖๖ เฉพาะที่มีสัญชาติไทย เป็นไปตามระเบียบคณะกรรมการการเลือกตั้งว่าด้วยการเลือกตั้งสมาชิกสภาท้องถิ่นหรือผู้บริหารท้องถิ่น พ.ศ. ๒๕๖๒ แก้ไขเพิ่มเติมถึง (ฉบับที่ ๔) พ.ศ. ๒๕๖๖ ข้อ ๓๓ (ค)

การแบ่งเขตเลือกตั้งสมาชิกสภาองค์การบริหารส่วนจังหวัดปทุมธานี (แบบที่ 1)

ลำดับที่	อำเภอ	จำนวนสมาชิก ที่จะพึงมีทั้งอำเภอ	จำนวน เขตเลือกตั้ง	เขต เลือกตั้งที่	ท้องที่ที่ประกอบเป็นเขตเลือกตั้ง
1	ลำลูกกา	9	9	1	1. เทศบาลเมืองคูคต ตำบลคูคต ในเขตเทศบาล เฉพาะ หมู่ที่ 3 95 หมู่ที่ 11 2,931 หมู่ที่ 4 3,906 หมู่ที่ 13 1,895 หมู่ที่ 6 950 หมู่ที่ 14 1,764 หมู่ที่ 7 1,429 หมู่ที่ 15 2,458 หมู่ที่ 8 4,543 หมู่ที่ 16 1,033 หมู่ที่ 9 2,867 หมู่ที่ 17 1,706 หมู่ที่ 10 1,782
					2. เทศบาลเมืองลำสามแก้ว ตำบลคูคต เฉพาะในเขตเทศบาล เฉพาะ หมู่ที่ 12 4,454
					31,813
					2
					1. เทศบาลเมืองคูคต ตำบลคูคต ในเขตเทศบาล เฉพาะ หมู่ที่ 5 8,083 และ หมู่ที่ 18 6,485
					2. เทศบาลเมืองลำสามแก้ว ตำบลคูคต เฉพาะในเขตเทศบาล หมู่ที่ 2 16,654 และ หมู่ที่ 7 2,531
					33,753
				3	1. เทศบาลเมืองลำสามแก้ว ตำบลคูคต ในเขตเทศบาล เฉพาะ หมู่ที่ 1 7,234 และ หมู่ที่ 6 19,034
					2. เทศบาลเมืองลาดสวาย ตำบลลาดสวาย ในเขตเทศบาล เฉพาะ หมู่ที่ 10 6,345
					32,613
				4	1. เทศบาลเมืองลำสามแก้ว ตำบลคูคต ในเขตเทศบาล เฉพาะ หมู่ที่ 3 15,500
					2. เทศบาลเมืองลาดสวาย ตำบลลาดสวาย ในเขตเทศบาล เฉพาะ หมู่ที่ 7 5,657 หมู่ที่ 8 3,854 และ หมู่ที่ 9 7,761
					32,772

ลำดับที่	อำเภอ	จำนวนสมาชิก ที่จะพึงมีทั้งอำเภอ	จำนวน เขตเลือกตั้ง	เขต เลือกตั้งที่	ท้องที่ที่ประกอบเป็นเขตเลือกตั้ง
				5	1. เทศบาลเมืองลาดสวาย ตำบลลาดสวาย ในเขตเทศบาล เฉพาะ หมู่ที่ 2 588 หมู่ที่ 3 2,911 หมู่ที่ 4 11,121 และ หมู่ที่ 11 4,947 2. ตำบลบึงคำพร้อย เฉพาะนอกเขตเทศบาล หมู่ที่ 8 466 หมู่ที่ 9 779 หมู่ที่ 11 333 หมู่ที่ 12 1,070 หมู่ที่ 13 431 หมู่ที่ 17 6,148 หมู่ที่ 18 2,632 และ หมู่ที่ 19 81 <div style="text-align: right;">31,507</div>
				6	1. เทศบาลเมืองลาดสวาย ตำบลลาดสวาย ในเขตเทศบาล เฉพาะ หมู่ที่ 1 2,396 หมู่ที่ 5 17,156 หมู่ที่ 6 9,271 2. ตำบลบึงคำพร้อย เฉพาะนอกเขตเทศบาล หมู่ที่ 1 2,634 หมู่ที่ 10 1,039 หมู่ที่ 14 817 <div style="text-align: right;">33,313</div>
				7	1. เทศบาลตำบลลำลูกกา ตำบลบึงคำพร้อย ในเขตเทศบาล ทั้งตำบล 13,531 2. เทศบาลตำบลลำลูกกา ตำบลลำลูกกา ในเขตเทศบาล ทั้งตำบล 7,331 3. ตำบลบึงคำพร้อย เฉพาะนอกเขตเทศบาล หมู่ที่ 6 6,152 และ หมู่ที่ 7 2,556 4. ตำบลลำลูกกา เฉพาะนอกเขตเทศบาล หมู่ที่ 10 1,552 และ หมู่ที่ 17 362 หมู่ที่ 18 124 หมู่ที่ 19 258 <div style="text-align: right;">31,866</div>

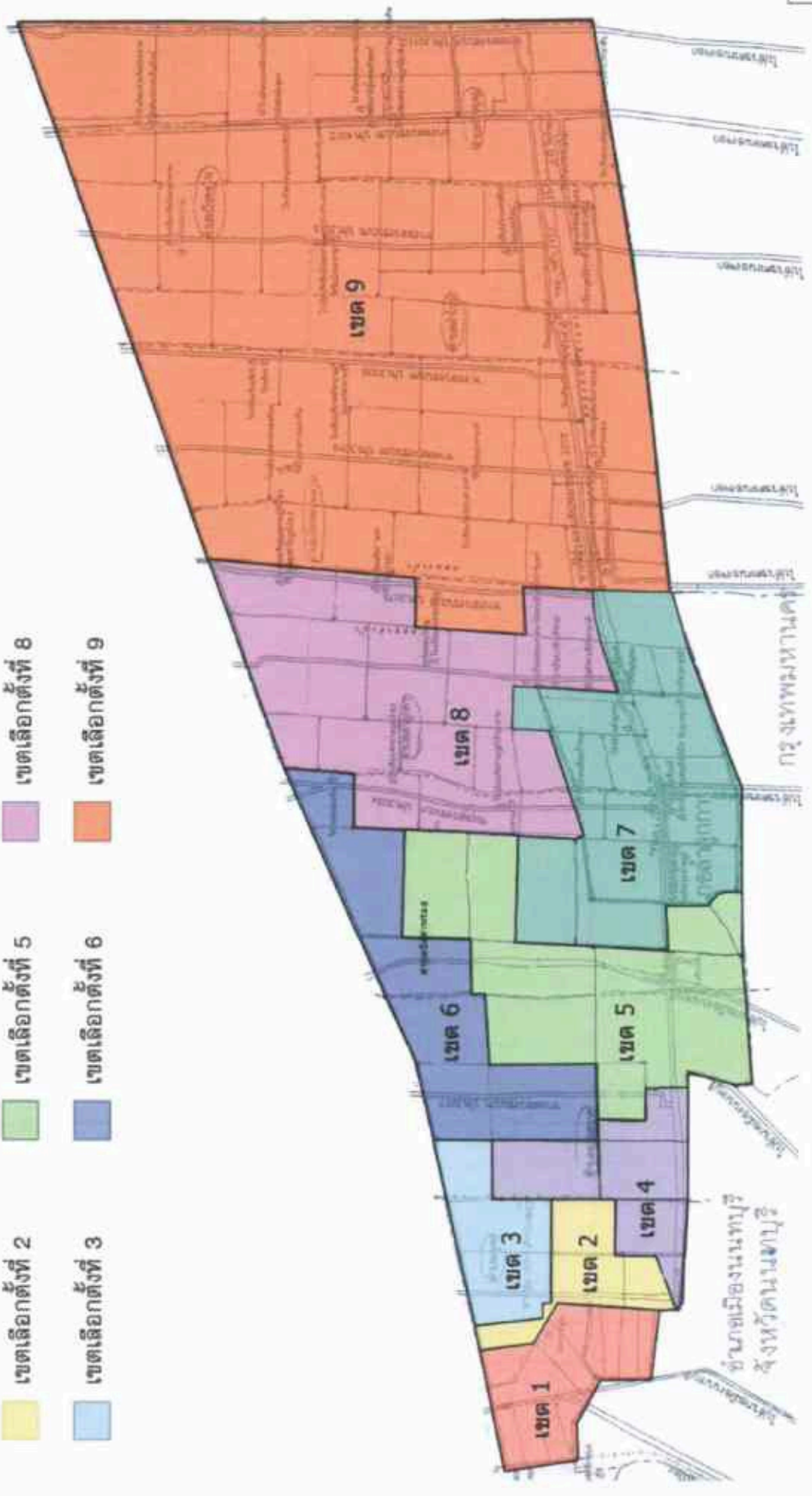
ลำดับที่	อำเภอ	จำนวนสมาชิก ที่จะพึงมีทั้งอำเภอ	จำนวน เขตเลือกตั้ง	เขต เลือกตั้งที่	ท้องที่ที่ประกอบเป็นเขตเลือกตั้ง
				8	1. ตำบลบึงคำพร้อย เฉพาะ หมู่ที่ 2           2,640 หมู่ที่ 3           2,159 และ หมู่ที่ 4       7,090 2. ตำบลลำลูกกา ยกเว้น หมู่ที่ 3 หมู่ที่ 10 นอกเขตเทศบาล หมู่ที่ 1 - หมู่ที่ 16       21,237 (ยกเว้น หมู่ที่ 3 หมู่ที่ 10 หมู่ที่ 17 หมู่ที่ 18 และหมู่ที่ 19) <div style="text-align: right;">33,126</div>
				9	1. ตำบลลำลูกกา เฉพาะนอกเขตเทศบาล หมู่ที่ 3           707 2. เทศบาลตำบลลำไทร ตำบลลำไทร ในเขตเทศบาล ทั้งตำบล       2,541 3. ตำบลบึงทองหลาง ทั้งตำบล       10,926 4. ตำบลลำไทร ทั้งตำบล นอกเขตเทศบาล ทั้งตำบล       5,979 5. ตำบลบึงคอไห ทั้งตำบล ทั้งตำบล       8,024 6. ตำบลพืชอุดม ทั้งตำบล ทั้งตำบล       4,029 <div style="text-align: right;">32,206</div>



# การแบ่งเขตเลือกตั้งสมาชิกสภาองค์การบริหารส่วนจังหวัดปทุมธานี

## อำเภอลำลูกกา รูปแบบที่ 1

- เขตเลือกตั้งที่ 1
- เขตเลือกตั้งที่ 2
- เขตเลือกตั้งที่ 3
- เขตเลือกตั้งที่ 4
- เขตเลือกตั้งที่ 5
- เขตเลือกตั้งที่ 6
- เขตเลือกตั้งที่ 7
- เขตเลือกตั้งที่ 8
- เขตเลือกตั้งที่ 9




การแบ่งเขตเลือกตั้งสมาชิกสภาองค์การบริหารส่วนจังหวัดปทุมธานี (แบบที่ 2)

ลำดับที่	อำเภอ	จำนวนสมาชิก ที่จะพึงมีทั้งอำเภอ	จำนวน เขตเลือกตั้ง	เขต เลือกตั้งที่	ท้องที่ที่ประกอบเป็นเขตเลือกตั้ง
1	ลำลูกกา	9	9	1	1. เทศบาลเมืองคูคต ตำบลคูคต ในเขตเทศบาล เฉพาะ หมู่ที่ 3 95 หมู่ที่ 11 2,931 หมู่ที่ 4 3,906 หมู่ที่ 13 1,895 หมู่ที่ 6 950 หมู่ที่ 14 1,764 หมู่ที่ 7 1,429 หมู่ที่ 15 2,458 หมู่ที่ 8 4,543 หมู่ที่ 16 1,033 หมู่ที่ 9 2,867 หมู่ที่ 17 1,706 หมู่ที่ 10 1,782 2. เทศบาลเมืองลำสามแก้ว ตำบลคูคต เฉพาะในเขตเทศบาล เฉพาะ หมู่ที่ 12 4,454 31,813
				2	1. เทศบาลเมืองคูคต ตำบลคูคต ในเขตเทศบาล เฉพาะ หมู่ที่ 5 8,083 และ หมู่ที่ 18 6,485 2. เทศบาลเมืองลำสามแก้ว ตำบลคูคต เฉพาะในเขตเทศบาล หมู่ที่ 2 16,654 และ หมู่ที่ 7 2,531 33,753
				3	1. เทศบาลเมืองลำสามแก้ว ตำบลคูคต ในเขตเทศบาล เฉพาะ หมู่ที่ 1 7,234 และ หมู่ที่ 6 19,034 2. เทศบาลเมืองลาดสวาย ตำบลลาดสวาย ในเขตเทศบาล เฉพาะ หมู่ที่ 10 6,345 32,613
				4	1. เทศบาลเมืองลำสามแก้ว ตำบลคูคต ในเขตเทศบาล เฉพาะ หมู่ที่ 3 15,500 2. เทศบาลเมืองลาดสวาย ตำบลลาดสวาย ในเขตเทศบาล เฉพาะ หมู่ที่ 7 5,657 หมู่ที่ 8 3,854 และ หมู่ที่ 9 7,761 32,772

 32,772

ลำดับที่	อำเภอ	จำนวนสมาชิก ที่จะพึงมีทั้งอำเภอ	จำนวน เขตเลือกตั้ง	เขต เลือกตั้งที่	ท้องที่ที่ประกอบเป็นเขตเลือกตั้ง
				5	1. เทศบาลเมืองลาดสวาย ตำบลลาดสวาย ในเขตเทศบาล เฉพาะ หมู่ที่ 2 588 หมู่ที่ 3 2,911 หมู่ที่ 4 11,121 และ หมู่ที่ 11 4,947 2. ตำบลบึงคำพร้อย เฉพาะนอกเขตเทศบาล หมู่ที่ 8 466 หมู่ที่ 9 779 หมู่ที่ 11 333 หมู่ที่ 12 1,070 หมู่ที่ 13 431 หมู่ที่ 17 6,148 หมู่ที่ 18 2,632 และ หมู่ที่ 19 81 <div style="text-align: right;">31,507</div>
				6	1. เทศบาลเมืองลาดสวาย ตำบลลาดสวาย ในเขตเทศบาล เฉพาะ หมู่ที่ 1 2,396 หมู่ที่ 5 17,156 หมู่ที่ 6 9,271 2. ตำบลบึงคำพร้อย เฉพาะนอกเขตเทศบาล หมู่ที่ 1 2,634 หมู่ที่ 10 1,039 หมู่ที่ 14 817 <div style="text-align: right;">33,313</div>
				7	1. เทศบาลตำบลลำลูกกา ตำบลบึงคำพร้อย ในเขตเทศบาล ทั้งตำบล 13,531 2. เทศบาลตำบลลำลูกกา ตำบลลำลูกกา ในเขตเทศบาล ทั้งตำบล 7,331 3. ตำบลบึงคำพร้อย เฉพาะนอกเขตเทศบาล หมู่ที่ 6 6,152 และ หมู่ที่ 7 2,556 4. ตำบลลำลูกกา เฉพาะนอกเขตเทศบาล หมู่ที่ 10 1,552 หมู่ที่ 17 362 และ หมู่ที่ 19 258 <div style="text-align: right;">31,742</div>





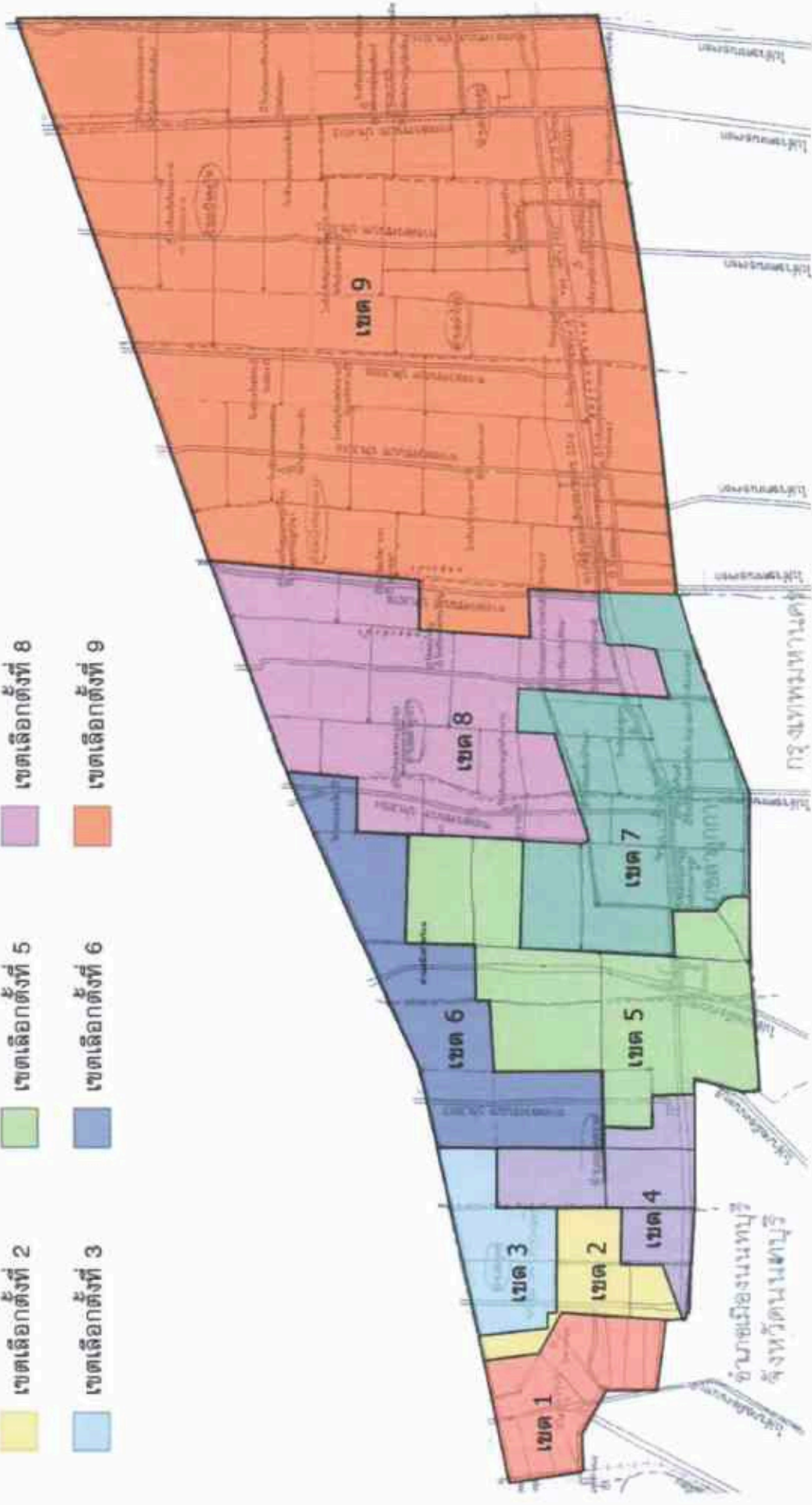
ลำดับที่	อำเภอ	จำนวนสมาชิก ที่จะพึงมีทั้งอำเภอ	จำนวน เขตเลือกตั้ง	เขต เลือกตั้งที่	ท้องที่ที่ประกอบเป็นเขตเลือกตั้ง
				8	1. ตำบลบึงคำพร้อย เฉพาะ หมู่ที่ 2           2,640 หมู่ที่ 3           2,159 และ หมู่ที่ 4       7,090 2. ตำบลลำลูกกา ยกเว้น หมู่ที่ 3 หมู่ที่ 10 หมู่ที่ 17 นอกเขตเทศบาล หมู่ที่ 1 - หมู่ที่ 18           21,361 (ยกเว้น หมู่ที่ 3 หมู่ที่ 10 หมู่ที่ 17 และหมู่ที่ 19) <div style="text-align: right;">33,250</div>
				9	1. ตำบลลำลูกกา เฉพาะนอกเขตเทศบาล หมู่ที่ 3           707 2. เทศบาลตำบลลำไทร ตำบลลำไทร ในเขตเทศบาล ทั้งตำบล       2,541 3. ตำบลบึงทองหลาง ทั้งตำบล       10,926 4. ตำบลลำไทร ทั้งตำบล นอกเขตเทศบาล ทั้งตำบล       5,979 5. ตำบลบึงคอไห ทั้งตำบล ทั้งตำบล       8,024 6. ตำบลพิชอุดม ทั้งตำบล ทั้งตำบล       4,029 <div style="text-align: right;">32,206</div>



# การแบ่งเขตเลือกตั้งสมาชิกสภาองค์การบริหารส่วนจังหวัดปทุมธานี

## อำเภอลำลูกกา รูปแบบที่ 2

- |   |                   |   |                   |   |                   |
|---|-------------------|---|-------------------|---|-------------------|
|  | เขตเลือกตั้งที่ 1 |  | เขตเลือกตั้งที่ 4 |  | เขตเลือกตั้งที่ 7 |
|  | เขตเลือกตั้งที่ 2 |  | เขตเลือกตั้งที่ 5 |  | เขตเลือกตั้งที่ 8 |
|  | เขตเลือกตั้งที่ 3 |  | เขตเลือกตั้งที่ 6 |  | เขตเลือกตั้งที่ 9 |



การแบ่งเขตเลือกตั้งสมาชิกสภาองค์การบริหารส่วนจังหวัดปทุมธานี (แบบที่ 3)

ลำดับที่	อำเภอ	จำนวนสมาชิก ที่จะพึงมีทั้งอำเภอ	จำนวน เขตเลือกตั้ง	เขต เลือกตั้งที่	ท้องที่ที่ประกอบเป็นเขตเลือกตั้ง
1	ลำลูกกา	9	9	1	1. เทศบาลเมืองคูคต ตำบลคูคต ในเขตเทศบาล เฉพาะ หมู่ที่ 3 95 หมู่ที่ 11 2,931 หมู่ที่ 4 3,906 หมู่ที่ 13 1,895 หมู่ที่ 6 950 หมู่ที่ 14 1,764 หมู่ที่ 7 1,429 หมู่ที่ 15 2,458 หมู่ที่ 8 4,543 หมู่ที่ 16 1,033 หมู่ที่ 9 2,867 หมู่ที่ 17 1,706 หมู่ที่ 10 1,782
					2. เทศบาลเมืองลำสามแก้ว ตำบลคูคต เฉพาะในเขตเทศบาล เฉพาะ หมู่ที่ 12 4,454
					31,813
					2
					1. เทศบาลเมืองคูคต ตำบลคูคต ในเขตเทศบาล เฉพาะ หมู่ที่ 5 8,083 และ หมู่ที่ 18 6,485
					2. เทศบาลเมืองลำสามแก้ว ตำบลคูคต เฉพาะในเขตเทศบาล หมู่ที่ 2 16,654 และ หมู่ที่ 7 2,531
					33,753
				3	1. เทศบาลเมืองลำสามแก้ว ตำบลคูคต ในเขตเทศบาล เฉพาะ หมู่ที่ 1 7,234 และ หมู่ที่ 6 19,034
					2. เทศบาลเมืองลาดสวาย ตำบลลาดสวาย ในเขตเทศบาล เฉพาะ หมู่ที่ 10 6,345
					32,613
				4	1. เทศบาลเมืองลำสามแก้ว ตำบลคูคต ในเขตเทศบาล เฉพาะ หมู่ที่ 3 15,500
					2. เทศบาลเมืองลาดสวาย ตำบลลาดสวาย ในเขตเทศบาล เฉพาะ หมู่ที่ 7 5,657 หมู่ที่ 8 3,854 และ หมู่ที่ 9 7,761
					32,772



ลำดับที่	อำเภอ	จำนวนสมาชิก ที่จะพึงมีทั้งอำเภอ	จำนวน เขตเลือกตั้ง	เขต เลือกตั้งที่	ท้องที่ที่ประกอบเป็นเขตเลือกตั้ง
				5	1. เทศบาลเมืองลาดสวาย ตำบลลาดสวาย ในเขตเทศบาล เฉพาะ หมู่ที่ 2 588 หมู่ที่ 3 2,911 หมู่ที่ 4 11,121 และ หมู่ที่ 11 4,947 2. ตำบลบึงคำพร้อย เฉพาะนอกเขตเทศบาล หมู่ที่ 8 466 หมู่ที่ 9 779 หมู่ที่ 11 333 หมู่ที่ 12 1,070 หมู่ที่ 13 431 หมู่ที่ 17 6,148 หมู่ที่ 18 2,632 และ หมู่ที่ 19 81 <div style="text-align: right;">31,507</div>
				6	1. เทศบาลเมืองลาดสวาย ตำบลลาดสวาย ในเขตเทศบาล เฉพาะ หมู่ที่ 1 2,396 หมู่ที่ 5 17,156 หมู่ที่ 6 9,271 2. ตำบลบึงคำพร้อย เฉพาะนอกเขตเทศบาล หมู่ที่ 1 2,634 หมู่ที่ 10 1,039 หมู่ที่ 14 817 <div style="text-align: right;">33,313</div>
				7	1. เทศบาลตำบลลำลูกกา ตำบลบึงคำพร้อย ในเขตเทศบาล ทั้งตำบล 13,531 2. เทศบาลตำบลลำลูกกา ตำบลลำลูกกา ในเขตเทศบาล ทั้งตำบล 7,331 3. ตำบลบึงคำพร้อย เฉพาะนอกเขตเทศบาล หมู่ที่ 6 6,152 และ หมู่ที่ 7 2,556 4. ตำบลลำลูกกา เฉพาะนอกเขตเทศบาล หมู่ที่ 10 1,552 และ หมู่ที่ 18 124 หมู่ที่ 19 258 <div style="text-align: right;">31,504</div>



31,504

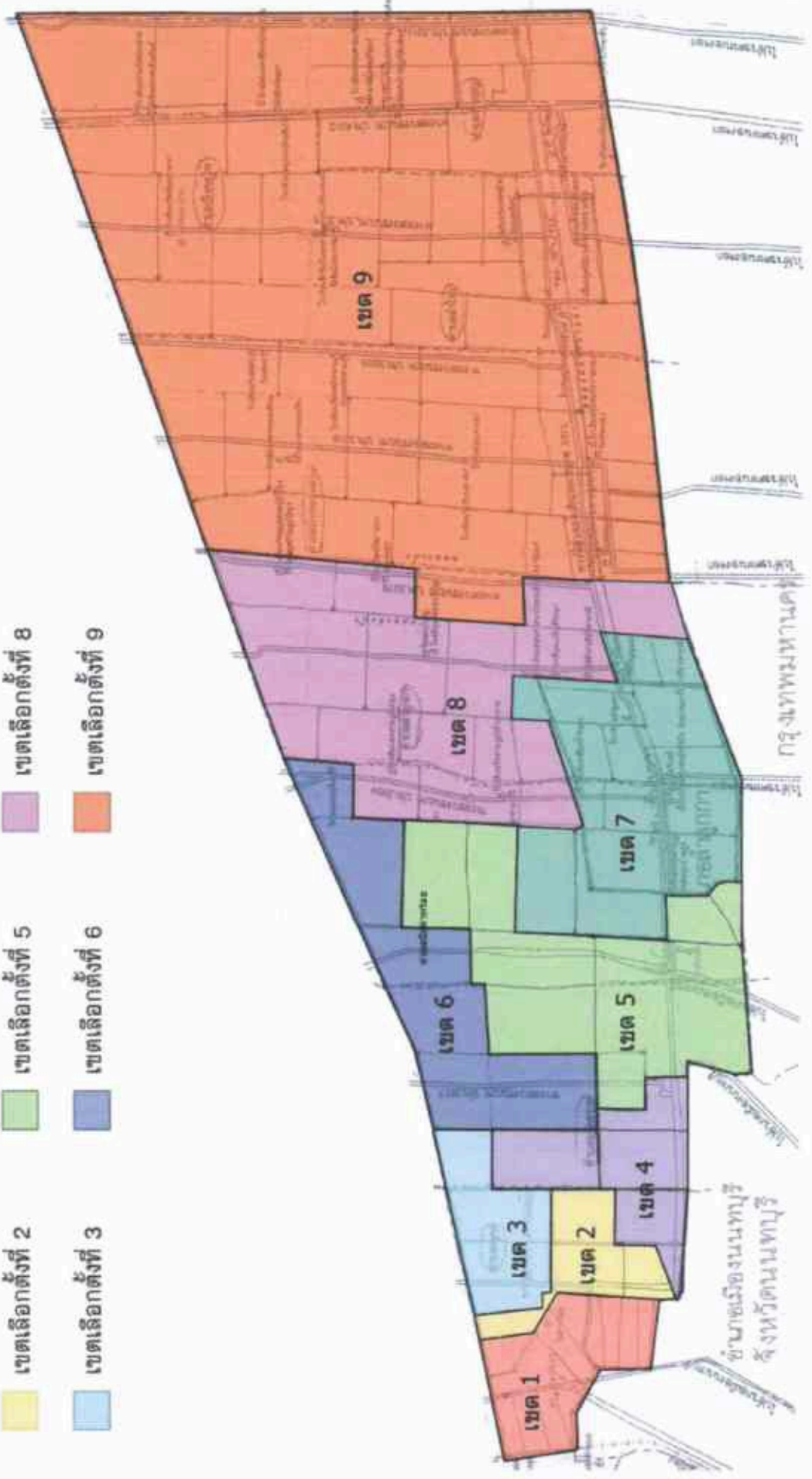
ลำดับที่	อำเภอ	จำนวนสมาชิก ที่จะพึงมีทั้งอำเภอ	จำนวน เขตเลือกตั้ง	เขต เลือกตั้งที่	ท้องที่ที่ประกอบเป็นเขตเลือกตั้ง
				8	1. ตำบลบึงคำพร้อย เฉพาะ หมู่ที่ 2           2,640 หมู่ที่ 3           2,159 และ หมู่ที่ 4       7,090 2. ตำบลลำลูกกา ยกเว้น หมู่ที่ 3 หมู่ที่ 10 หมู่ที่ 18 และหมู่ที่ 19 นอกเขตเทศบาล หมู่ที่ 1 - หมู่ที่ 19           21,599 (ยกเว้น หมู่ที่ 3 หมู่ที่ 10 หมู่ที่ 18 และหมู่ที่ 19) <div style="text-align: right;">33,488</div>
				9	1. ตำบลลำลูกกา เฉพาะนอกเขตเทศบาล หมู่ที่ 3           707 2. เทศบาลตำบลลำไทร ตำบลลำไทร ในเขตเทศบาล ทั้งตำบล           2,541 3. ตำบลบึงทองหลาง ทั้งตำบล           10,926 4. ตำบลลำไทร ทั้งตำบล นอกเขตเทศบาล ทั้งตำบล           5,979 5. ตำบลบึงคอไห ทั้งตำบล ทั้งตำบล           8,024 6. ตำบลพิชอุดม ทั้งตำบล ทั้งตำบล           4,029 <div style="text-align: right;">32,206</div>



# การแบ่งเขตเลือกตั้งสมาชิกสภาองค์การบริหารส่วนจังหวัดปทุมธานี

## อำเภอลำลูกกา รูปแบบที่ 3

- เขตเลือกตั้งที่ 1
- เขตเลือกตั้งที่ 2
- เขตเลือกตั้งที่ 3
- เขตเลือกตั้งที่ 4
- เขตเลือกตั้งที่ 5
- เขตเลือกตั้งที่ 6
- เขตเลือกตั้งที่ 7
- เขตเลือกตั้งที่ 8
- เขตเลือกตั้งที่ 9





แบบรับฟังความคิดเห็นและข้อเสนอแนะของประชาชนเกี่ยวกับ  
รูปแบบการแบ่งเขตเลือกตั้งสมาชิกสภาองค์การบริหารส่วนจังหวัดปทุมธานี

ข้าพเจ้า (นาย/นาง/นางสาว) ..... นามสกุล ..... อายุ ..... ปี  
อาชีพ ..... ที่อยู่ เลขที่ ..... หมู่ที่ ..... ถนน/ตรอก/ซอย .....  
ตำบล ..... อำเภอ ..... จังหวัด .....  
เบอร์โทรศัพท์ .....

ขอแสดงความคิดเห็นเกี่ยวกับรูปแบบการแบ่งเขตเลือกตั้งสมาชิกสภาองค์การบริหารส่วนจังหวัดปทุมธานี  
ดังนี้ (ใส่เครื่องหมาย ✓ หน้าอำเภอที่เลือกเพียงอำเภอเดียว)

- อำเภอลำลูกกา รูปแบบที่มีความเหมาะสม คือ รูปแบบ ..... (โปรดระบุ)  
 อำเภอคลองหลวง รูปแบบที่มีความเหมาะสม คือ รูปแบบ ..... (โปรดระบุ)  
 อำเภอเมืองปทุมธานี รูปแบบที่มีความเหมาะสม คือ รูปแบบ ..... (โปรดระบุ)

ความคิดเห็น / เหตุผลที่เลือก

.....  
.....  
.....  
.....  
.....  
.....  
.....

ลงชื่อ .....ผู้แสดงความคิดเห็น  
(.....)


หมายเหตุ : อำเภอชัยบุรี อำเภอลาดหลุมแก้ว อำเภอสามโคก และอำเภอหนองเสือ ใช้รูปแบบการแบ่งเขตเดิม  
เนื่องจากจำนวนราษฎรจากหลักฐานการทะเบียนราษฎร ณ วันที่ ๓๑ ธันวาคม ๒๕๖๖ เฉพาะที่มีสัญชาติไทย  
เป็นไปตามระเบียบคณะกรรมการการเลือกตั้งว่าด้วยการเลือกตั้งสมาชิกสภาท้องถิ่นหรือผู้บริหารท้องถิ่น  
พ.ศ. ๒๕๖๒ แก้ไขเพิ่มเติมถึง (ฉบับที่ ๔) พ.ศ. ๒๕๖๖ ข้อ ๑๓ (ค)

การแบ่งเขตเลือกตั้งสมาชิกสภาองค์การบริหารส่วนจังหวัดปทุมธานี (แบบที่ 1)


ลำดับที่	อำเภอ	จำนวนสมาชิก ที่จะพึงมีทั้งอำเภอ	จำนวน เขตเลือกตั้ง	เขต เลือกตั้งที่	ท้องที่ที่ประกอบเป็นเขตเลือกตั้ง
2	คลองหลวง	9	9	1	1. เทศบาลเมืองท่าโขลง ตำบลคลองหนึ่ง เฉพาะ หมู่ที่ 11 3,017 หมู่ที่ 12 3,734 หมู่ที่ 13 7,901 หมู่ที่ 14 8,981 หมู่ที่ 15 2,591 หมู่ที่ 19 4,573 และ หมู่ที่ 20 605 2. เทศบาลเมืองท่าโขลง ตำบลคลองสอง เฉพาะ หมู่ที่ 15 2,714  34,116
				2	1. เทศบาลเมืองคลองหลวง ตำบลคลองหนึ่ง เฉพาะ หมู่ที่ 6 7,207 หมู่ที่ 7 4,605 หมู่ที่ 8 348 และ หมู่ที่ 18 393 2. เทศบาลเมืองท่าโขลง ตำบลคลองหนึ่ง เฉพาะ หมู่ที่ 8 2,164 หมู่ที่ 9 3,729 หมู่ที่ 10 8,733 และ หมู่ที่ 18 5,353  32,532
				3	1. เทศบาลเมืองคลองหลวง ตำบลคลองหนึ่ง เฉพาะ หมู่ที่ 1 6,468 หมู่ที่ 2 3,694 หมู่ที่ 3 4,143 หมู่ที่ 4 4,417 หมู่ที่ 5 2,151 หมู่ที่ 16 6,627 และ หมู่ที่ 17 2,534 2. เทศบาลเมืองคลองหลวง ตำบลคลองสอง เฉพาะ หมู่ที่ 2 3,225  33,259




ลำดับที่	อำเภอ	จำนวนสมาชิก ที่จะพึงมีทั้งอำเภอ	จำนวน เขตเลือกตั้ง	เขต เลือกตั้งที่	ท้องที่ที่ประกอบเป็นเขตเลือกตั้ง
				4	1. เทศบาลเมืองคลองหลวง ตำบลคลองสอง เฉพาะ หมู่ที่ 1 3,537 และ หมู่ที่ 3 1,920 2. ตำบลคลองสาม เฉพาะ หมู่ที่ 1 7,463 3. ตำบลคลองสี่ เฉพาะ หมู่ที่ 1 5,735 หมู่ที่ 2 2,244 หมู่ที่ 3 600 และ หมู่ที่ 4 2,651 4. ตำบลคลองห้า เฉพาะ หมู่ที่ 1 715 หมู่ที่ 2 1,582 หมู่ที่ 3 791 หมู่ที่ 4 981 หมู่ที่ 5 2,687 หมู่ที่ 6 563 หมู่ที่ 7 801 และ หมู่ที่ 8 1,005 <div style="text-align: right;">33,275</div>
				5	1. เทศบาลเมืองคลองหลวง ตำบลคลองสอง เฉพาะ หมู่ที่ 4 6,818 หมู่ที่ 5 4,364 หมู่ที่ 6 4,141 และ หมู่ที่ 7 5,181 2. เทศบาลเมืองท่าโขลง ตำบลคลองสอง เฉพาะ หมู่ที่ 7 1,883 หมู่ที่ 8 920 หมู่ที่ 9 1,337 หมู่ที่ 10 1,597 หมู่ที่ 11 1,109 หมู่ที่ 12 2,090 และ หมู่ที่ 13 3,421 <div style="text-align: right;">32,861</div>



ลำดับที่	อำเภอ	จำนวนสมาชิก ที่จะพึงมีทั้งอำเภอ	จำนวน เขตเลือกตั้ง	เขต เลือกตั้งที่	ท้องที่ที่ประกอบเป็นเขตเลือกตั้ง
				6	1. ตำบลคลองสาม เฉพาะ หมู่ที่ 2 23,017 และ หมู่ที่ 3 10,153  33,170
				7	1. ตำบลคลองสาม เฉพาะ หมู่ที่ 4 31,015 2. ตำบลคลองสี่ เฉพาะ หมู่ที่ 5 1,104  32,119
				8	1. เทศบาลเมืองท่าโขลง ตำบลคลองสอง เฉพาะ หมู่ที่ 14 5,044 2. ตำบลคลองสาม เฉพาะ หมู่ที่ 5 5,067 หมู่ที่ 6 5,539 หมู่ที่ 7 2,847 หมู่ที่ 8 923 หมู่ที่ 9 1,057 หมู่ที่ 10 831 หมู่ที่ 11 940 หมู่ที่ 12 847 หมู่ที่ 13 497 หมู่ที่ 14 566 หมู่ที่ 15 566 และ หมู่ที่ 16 1,600 3. ตำบลคลองสี่ เฉพาะ หมู่ที่ 6 1,817 หมู่ที่ 7 869 หมู่ที่ 8 787 หมู่ที่ 9 852 หมู่ที่ 10 430 หมู่ที่ 11 416 และ หมู่ที่ 12 810  32,305





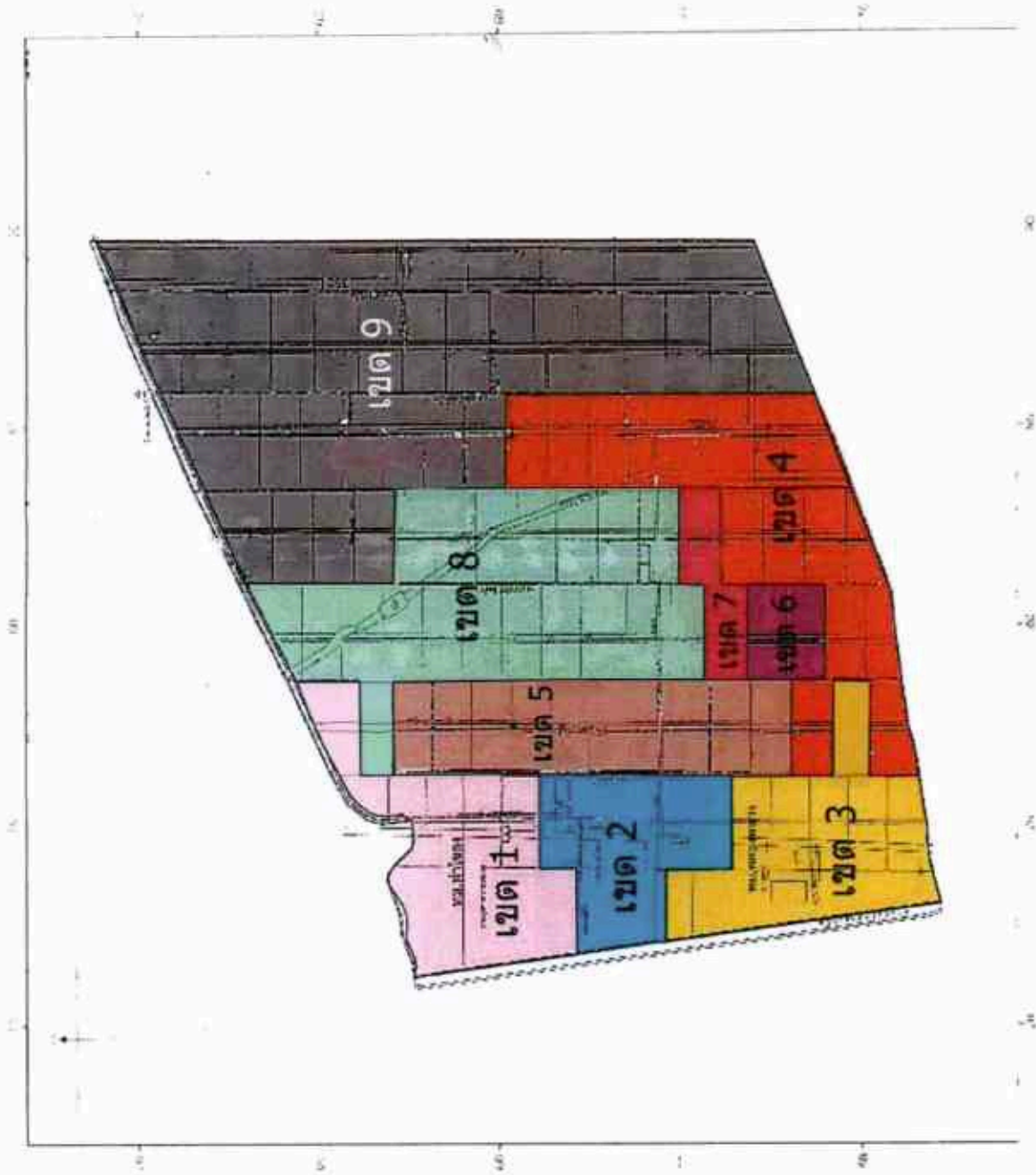
ลำดับที่	อำเภอ	จำนวนสมาชิก ที่จะพึงมีทั้งอำเภอ	จำนวน เขตเลือกตั้ง	เขต เลือกตั้งที่	ท้องที่ที่ประกอบเป็นเขตเลือกตั้ง
				9	1. ตำบลคลองสี เฉพาะ หมู่ที่ 13 511 หมู่ที่ 14 1,148 หมู่ที่ 15 1,081 และ หมู่ที่ 16 1,848 2. ตำบลคลองท่า เฉพาะ หมู่ที่ 9 1,035 หมู่ที่ 10 369 หมู่ที่ 11 1,061 หมู่ที่ 12 664 หมู่ที่ 13 464 หมู่ที่ 14 2,259 หมู่ที่ 15 648 และ หมู่ที่ 16 751 3. ตำบลคลองหก ทั้งตำบล 14,141 4. ตำบลคลองเจ็ด ทั้งตำบล 7,713
					33,693



# การแบ่งเขตเลือกตั้งสมาชิกสภาองค์การบริหารส่วนจังหวัดปทุมธานี

## อำเภอคลองหลวง รูปแบบที่ 1

-  เขตเลือกตั้งที่ 1
-  เขตเลือกตั้งที่ 2
-  เขตเลือกตั้งที่ 3
-  เขตเลือกตั้งที่ 4
-  เขตเลือกตั้งที่ 5
-  เขตเลือกตั้งที่ 6
-  เขตเลือกตั้งที่ 7
-  เขตเลือกตั้งที่ 8
-  เขตเลือกตั้งที่ 9




การแบ่งเขตเลือกตั้งสมาชิกสภาองค์การบริหารส่วนจังหวัดปทุมธานี (แบบที่ 2)

ลำดับที่	อำเภอ	จำนวนสมาชิก ที่จะพึงมีทั้งอำเภอ	จำนวน เขตเลือกตั้ง	เขต เลือกตั้งที่	ท้องที่ที่ประกอบเป็นเขตเลือกตั้ง
2	คลองหลวง	9	9	1	1. เทศบาลเมืองท่าโขลง ตำบลคลองหนึ่ง เฉพาะ หมู่ที่ 11 3,017 หมู่ที่ 12 3,734 หมู่ที่ 13 7,901 หมู่ที่ 14 8,981 หมู่ที่ 15 2,591 หมู่ที่ 19 4,573 และ หมู่ที่ 20 605 2. เทศบาลเมืองท่าโขลง ตำบลคลองสอง เฉพาะ หมู่ที่ 15 2,714  34,116
				2	1. เทศบาลเมืองคลองหลวง ตำบลคลองหนึ่ง เฉพาะ หมู่ที่ 6 7,207 หมู่ที่ 7 4,605 และ หมู่ที่ 8 348 2. เทศบาลเมืองท่าโขลง ตำบลคลองหนึ่ง เฉพาะ หมู่ที่ 8 2,164 หมู่ที่ 9 3,729 หมู่ที่ 10 8,733 และ หมู่ที่ 18 5,353  32,139
				3	1. เทศบาลเมืองคลองหลวง ตำบลคลองหนึ่ง เฉพาะ หมู่ที่ 1 6,468 หมู่ที่ 2 3,694 หมู่ที่ 3 4,143 หมู่ที่ 4 4,417 หมู่ที่ 5 2,151 หมู่ที่ 16 6,627 หมู่ที่ 17 2,534 และ หมู่ที่ 18 393 2. เทศบาลเมืองคลองหลวง ตำบลคลองสอง หมู่ที่ 2 3,225  33,652




ลำดับที่	อำเภอ	จำนวนสมาชิก ที่จะพึงมีทั้งอำเภอ	จำนวน เขตเลือกตั้ง	เขต เลือกตั้งที่	ท้องที่ที่ประกอบเป็นเขตเลือกตั้ง
				4	1. เทศบาลเมืองคลองหลวง ตำบลคลองสอง เฉพาะ หมู่ที่ 1 3,537 และ หมู่ที่ 3 1,920 2. ตำบลคลองสาม เฉพาะ หมู่ที่ 1 7,463 3. ตำบลคลองสี่ เฉพาะ หมู่ที่ 1 5,735 หมู่ที่ 2 2,244 หมู่ที่ 3 600 และ หมู่ที่ 4 2,651 4. ตำบลคลองห้า เฉพาะ หมู่ที่ 1 715 หมู่ที่ 2 1,582 หมู่ที่ 3 791 หมู่ที่ 4 981 หมู่ที่ 5 2,687 หมู่ที่ 6 563 หมู่ที่ 7 801 และ หมู่ที่ 8 1,005 <div style="text-align: right;">33,275</div>
				5	1. เทศบาลเมืองคลองหลวง ตำบลคลองสอง เฉพาะ หมู่ที่ 4 6,818 หมู่ที่ 5 4,364 หมู่ที่ 6 4,141 และ หมู่ที่ 7 5,181 2. เทศบาลเมืองท่าโขลง ตำบลคลองสอง เฉพาะ หมู่ที่ 7 1,883 หมู่ที่ 8 920 หมู่ที่ 9 1,337 หมู่ที่ 10 1,597 หมู่ที่ 11 1,109 หมู่ที่ 12 2,090 และ หมู่ที่ 13 3,421 <div style="text-align: right;">32,861</div>



ลำดับที่	อำเภอ	จำนวนสมาชิก ที่จะพึงมีทั้งอำเภอ	จำนวน เขตเลือกตั้ง	เขต เลือกตั้งที่	ท้องที่ที่ประกอบเป็นเขตเลือกตั้ง
				6	1. ตำบลคลองสาม เฉพาะ หมู่ที่ 2            23,017 และ หมู่ที่ 3            10,153  <div style="text-align: right;">33,170</div>
				7	1. ตำบลคลองสาม เฉพาะ หมู่ที่ 4            31,015  2. ตำบลคลองสี่ เฉพาะ หมู่ที่ 5            1,104  <div style="text-align: right;">32,119</div>
				8	1. เทศบาลเมืองท่าโขลง ตำบลคลองสอง เฉพาะ หมู่ที่ 14            5,044  2. ตำบลคลองสาม เฉพาะ หมู่ที่ 5            5,067 หมู่ที่ 6            5,539 หมู่ที่ 7            2,847 หมู่ที่ 8            923 หมู่ที่ 9            1,057 หมู่ที่ 10           831 หมู่ที่ 11           940 หมู่ที่ 12           847 หมู่ที่ 13           497 หมู่ที่ 14           566 หมู่ที่ 15           566 และ หมู่ที่ 16           1,600  3. ตำบลคลองสี่ เฉพาะ หมู่ที่ 6            1,817 หมู่ที่ 7            869 หมู่ที่ 8            787 หมู่ที่ 9            852 หมู่ที่ 10           430 หมู่ที่ 11           416 และ หมู่ที่ 12           810  <div style="text-align: right;">32,305</div>

ลำดับที่	อำเภอ	จำนวนสมาชิก ที่จะพึงมีทั้งอำเภอ	จำนวน เขตเลือกตั้ง	เขต เลือกตั้งที่	ท้องที่ที่ประกอบเป็นเขตเลือกตั้ง
				9	1. ตำบลคลองสี เฉพาะ หมู่ที่ 13 511 หมู่ที่ 14 1,148 หมู่ที่ 15 1,081 และ หมู่ที่ 16 1,848 2. ตำบลคลองท่า เฉพาะ หมู่ที่ 9 1,035 หมู่ที่ 10 369 หมู่ที่ 11 1,061 หมู่ที่ 12 664 หมู่ที่ 13 464 หมู่ที่ 14 2,259 หมู่ที่ 15 648 และ หมู่ที่ 16 751 3. ตำบลคลองหก ทั้งตำบล 14,141 4. ตำบลคลองเจ็ด ทั้งตำบล 7,713
					33,693

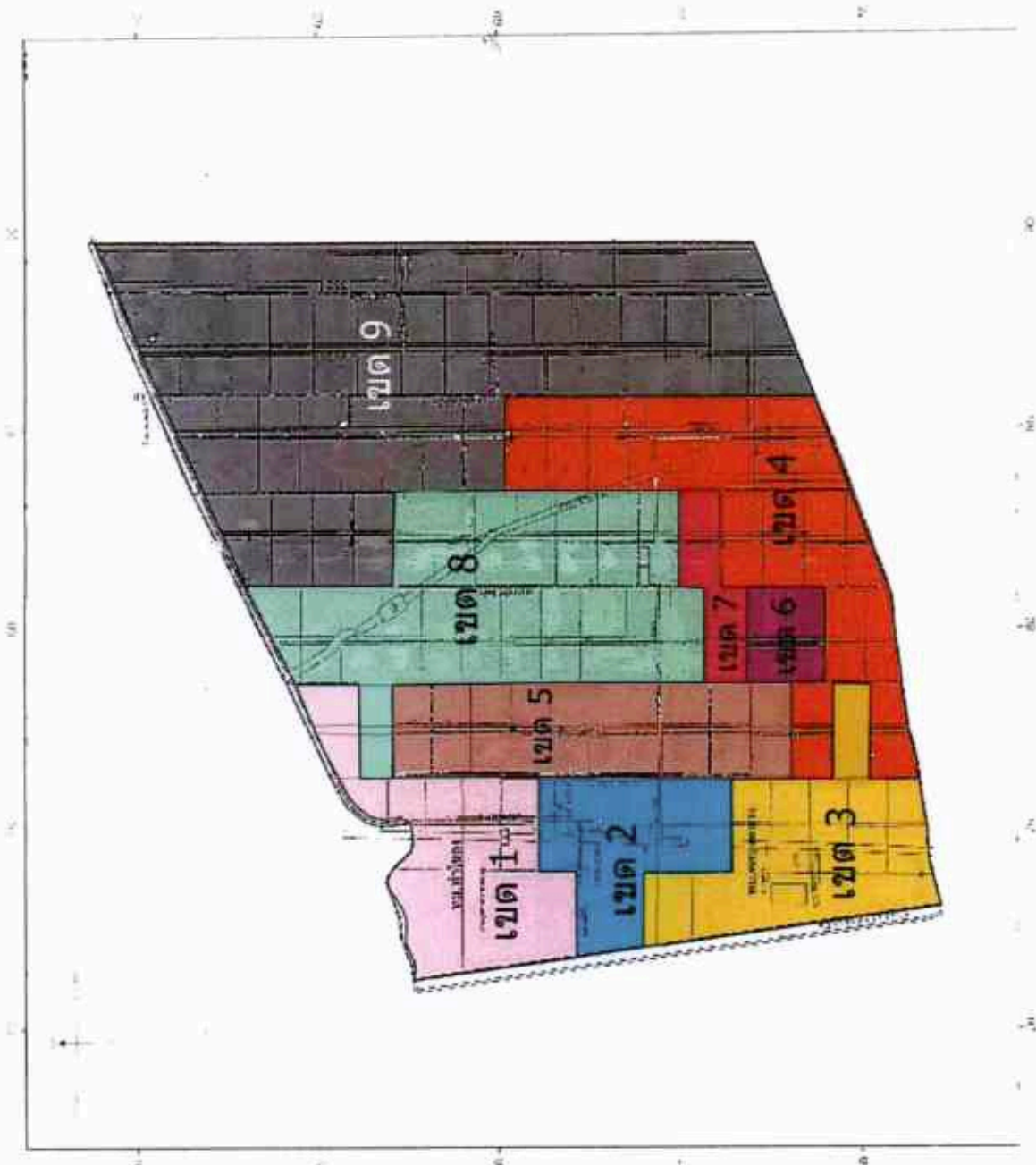




# การแบ่งเขตเลือกตั้งสมาชิกสภาองค์การบริหารส่วนจังหวัดปทุมธานี


## อำเภอคลองหลวง รูปแบบที่ 2

- เขตเลือกตั้งที่ 1
- เขตเลือกตั้งที่ 2
- เขตเลือกตั้งที่ 3
- เขตเลือกตั้งที่ 4
- เขตเลือกตั้งที่ 5
- เขตเลือกตั้งที่ 6
- เขตเลือกตั้งที่ 7
- เขตเลือกตั้งที่ 8
- เขตเลือกตั้งที่ 9




การแบ่งเขตเลือกตั้งสมาชิกสภาองค์การบริหารส่วนจังหวัดปทุมธานี (แบบที่ 3)


ลำดับที่	อำเภอ	จำนวนสมาชิก ที่จะพึงมีทั้งอำเภอ	จำนวน เขตเลือกตั้ง	เขต เลือกตั้งที่	ท้องที่ที่ประกอบเป็นเขตเลือกตั้ง
2	คลองหลวง	9	9	1	1. เทศบาลเมืองท่าโขลง ตำบลคลองหนึ่ง เฉพาะ หมู่ที่ 11 3,017 หมู่ที่ 12 3,734 หมู่ที่ 13 7,901 หมู่ที่ 14 8,981 หมู่ที่ 15 2,591 หมู่ที่ 19 4,573 และ หมู่ที่ 20 605 2. เทศบาลเมืองท่าโขลง ตำบลคลองสอง หมู่ที่ 15 2,714  34,116
				2	1. เทศบาลเมืองคลองหลวง ตำบลคลองหนึ่ง เฉพาะ หมู่ที่ 6 7,207 หมู่ที่ 7 4,605 หมู่ที่ 8 348 และ หมู่ที่ 18 393 2. เทศบาลเมืองท่าโขลง ตำบลคลองหนึ่ง เฉพาะ หมู่ที่ 8 2,164 หมู่ที่ 9 3,729 หมู่ที่ 10 8,733 และ หมู่ที่ 18 5,353  32,532
				3	1. เทศบาลเมืองคลองหลวง ตำบลคลองหนึ่ง เฉพาะ หมู่ที่ 1 6,468 หมู่ที่ 2 3,694 หมู่ที่ 3 4,143 หมู่ที่ 4 4,417 หมู่ที่ 5 2,151 หมู่ที่ 16 6,627 หมู่ที่ 17 2,534 2. เทศบาลเมืองคลองหลวง ตำบลคลองสอง หมู่ที่ 2 3,225  33,259




ลำดับที่	อำเภอ	จำนวนสมาชิก ที่จะพึงมีทั้งอำเภอ	จำนวน เขตเลือกตั้ง	เขต เลือกตั้งที่	ท้องที่ที่ประกอบเป็นเขตเลือกตั้ง
				4	1. เทศบาลเมืองคลองหลวง ตำบลคลองสอง เฉพาะ หมู่ที่ 1 3,537 2. ตำบลคลองสาม เฉพาะ หมู่ที่ 1 7,463 3. ตำบลคลองสี่ เฉพาะ หมู่ที่ 1 5,735 หมู่ที่ 2 2,244 หมู่ที่ 3 600 และ หมู่ที่ 4 2,651 4. ตำบลคลองห้า เฉพาะ หมู่ที่ 1 715 หมู่ที่ 2 1,582 หมู่ที่ 3 791 หมู่ที่ 4 981 หมู่ที่ 5 2,687 หมู่ที่ 6 563 หมู่ที่ 7 801 หมู่ที่ 8 1,005 และ หมู่ที่ 9 1,035 <div style="text-align: right;">32,390</div>
				5	1. เทศบาลเมืองคลองหลวง ตำบลคลองสอง เฉพาะ หมู่ที่ 3 1,920 หมู่ที่ 4 6,818 หมู่ที่ 5 4,364 หมู่ที่ 6 4,141 และ หมู่ที่ 7 5,181 2. เทศบาลเมืองท่าโขลง ตำบลคลองสอง เฉพาะ หมู่ที่ 7 1,883 หมู่ที่ 8 920 หมู่ที่ 9 1,337 หมู่ที่ 10 1,597 หมู่ที่ 11 1,109 หมู่ที่ 12 2,090 และ หมู่ที่ 13 3,421 <div style="text-align: right;">34,781</div>



ลำดับที่	อำเภอ	จำนวนสมาชิก ที่จะพึงมีทั้งอำเภอ	จำนวน เขตเลือกตั้ง	เขต เลือกตั้งที่	ท้องที่ที่ประกอบเป็นเขตเลือกตั้ง
				6	1. ตำบลคลองสาม เฉพาะ หมู่ที่ 2            23,017 และ หมู่ที่ 3            10,153 <div style="text-align: right;">33,170</div>
				7	1. ตำบลคลองสาม เฉพาะ หมู่ที่ 4            31,015 2. ตำบลคลองสี่ เฉพาะ หมู่ที่ 5            1,104 <div style="text-align: right;">32,119</div>
				8	1. เทศบาลเมืองท่าโขลง ตำบลคลองสอง เฉพาะ หมู่ที่ 14            5,044 2. ตำบลคลองสาม เฉพาะ หมู่ที่ 5            5,067 หมู่ที่ 6            5,539 หมู่ที่ 7            2,847 หมู่ที่ 8            923 หมู่ที่ 9            1,057 หมู่ที่ 10           831 หมู่ที่ 11           940 หมู่ที่ 12           847 หมู่ที่ 13           497 หมู่ที่ 14           566 หมู่ที่ 15           566 และ หมู่ที่ 16           1,600 3. ตำบลคลองสี่ เฉพาะ หมู่ที่ 6            1,817 หมู่ที่ 7            869 หมู่ที่ 8            787 หมู่ที่ 9            852 หมู่ที่ 10           430 หมู่ที่ 11           416 และ หมู่ที่ 12           810 <div style="text-align: right;">32,305</div>



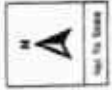
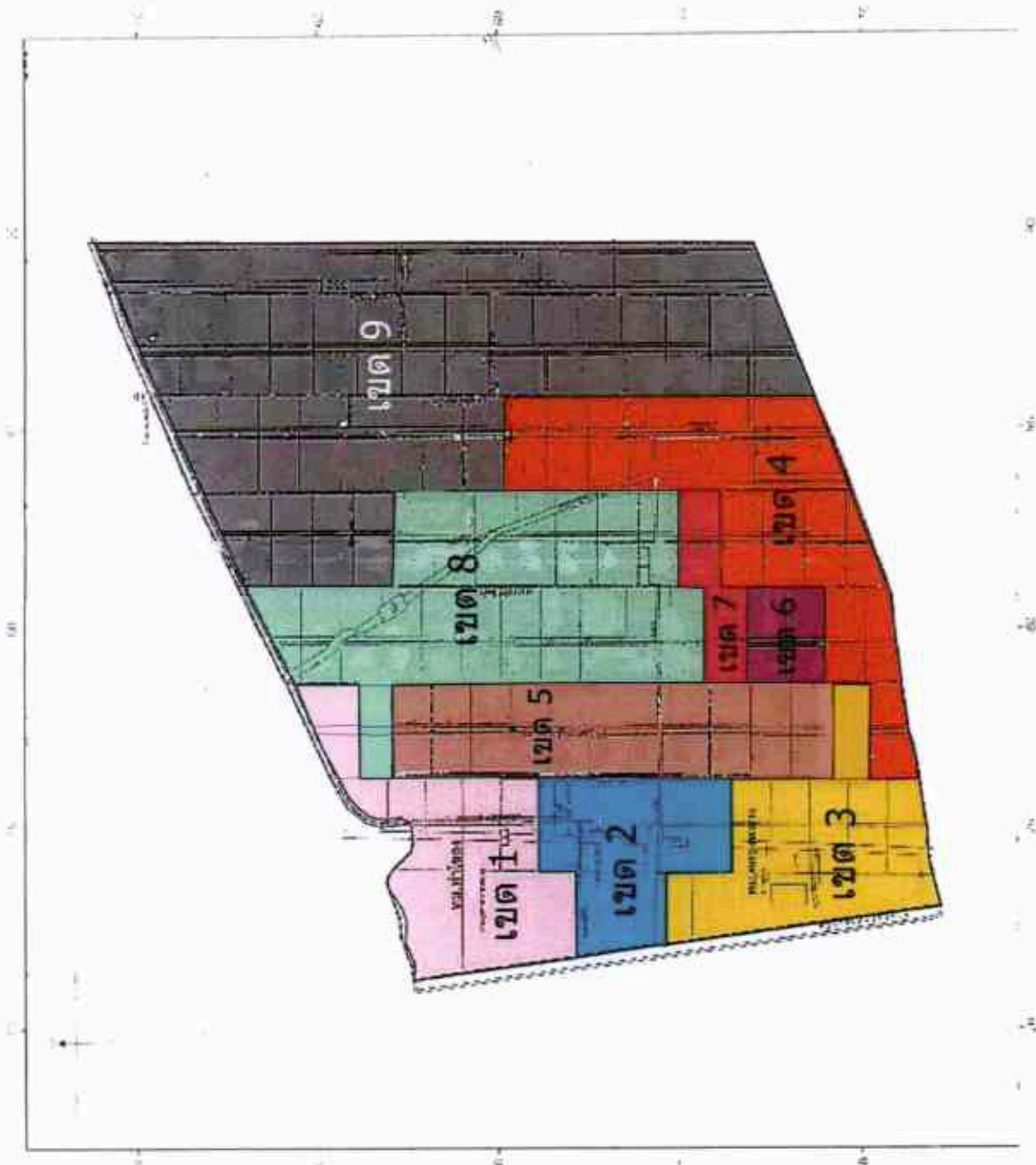
ลำดับที่	อำเภอ	จำนวนสมาชิก ที่จะพึงมีทั้งอำเภอ	จำนวน เขตเลือกตั้ง	เขต เลือกตั้งที่	ท้องที่ที่ประกอบเป็นเขตเลือกตั้ง
				9	1. ตำบลคลองสี เฉพาะ หมู่ที่ 13 511 หมู่ที่ 14 1,148 หมู่ที่ 15 1,081 และ หมู่ที่ 16 1,848 2. ตำบลคลองท่า เฉพาะ หมู่ที่ 10 369 หมู่ที่ 11 1,061 หมู่ที่ 12 664 หมู่ที่ 13 464 หมู่ที่ 14 2,259 หมู่ที่ 15 648 และ หมู่ที่ 16 751 3. ตำบลคลองหก ทั้งตำบล 14,141 4. ตำบลคลองเจ็ด ทั้งตำบล ทั้งตำบล 7,713
					32,658



# การแบ่งเขตเลือกตั้งสมาชิกสภาองค์การบริหารส่วนจังหวัดปทุมธานี

## อำเภอคลองหลวง รูปแบบที่ 3

-  เขตเลือกตั้งที่ 1
-  เขตเลือกตั้งที่ 2
-  เขตเลือกตั้งที่ 3
-  เขตเลือกตั้งที่ 4
-  เขตเลือกตั้งที่ 5
-  เขตเลือกตั้งที่ 6
-  เขตเลือกตั้งที่ 7
-  เขตเลือกตั้งที่ 8
-  เขตเลือกตั้งที่ 9





แบบรับฟังความคิดเห็นและข้อเสนอแนะของประชาชนเกี่ยวกับ  
รูปแบบการแบ่งเขตเลือกตั้งสมาชิกสภาองค์การบริหารส่วนจังหวัดปทุมธานี

ข้าพเจ้า (นาย/นาง/นางสาว) ..... นามสกุล ..... อายุ ..... ปี  
อาชีพ ..... ที่อยู่ เลขที่ ..... หมู่ที่ ..... ถนน/ตรอก/ซอย .....  
ตำบล ..... อำเภอ ..... จังหวัด .....  
เบอร์โทรศัพท์ .....

ขอแสดงความคิดเห็นเกี่ยวกับรูปแบบการแบ่งเขตเลือกตั้งสมาชิกสภาองค์การบริหารส่วนจังหวัดปทุมธานี  
ดังนี้ (ใส่เครื่องหมาย ✓ หน้าอำเภอที่เลือกเพียงอำเภอเดียว)

- อำเภอลำลูกกา รูปแบบที่มีความเหมาะสม คือ รูปแบบ ..... (โปรดระบุ)  
 อำเภอคลองหลวง รูปแบบที่มีความเหมาะสม คือ รูปแบบ ..... (โปรดระบุ)  
 อำเภอเมืองปทุมธานี รูปแบบที่มีความเหมาะสม คือ รูปแบบ ..... (โปรดระบุ)

ความคิดเห็น / เหตุผลที่เลือก

.....  
.....  
.....  
.....  
.....  
.....  
.....

ลงชื่อ .....ผู้แสดงความคิดเห็น  
(.....)

หมายเหตุ : อำเภอชัยบุรี อำเภอลาดหลุมแก้ว อำเภอสามโคก และอำเภอหนองเสือ ใช้รูปแบบการแบ่งเขตเดิม  
เนื่องจากจำนวนราษฎรจากหลักฐานการทะเบียนราษฎร ณ วันที่ ๓๑ ธันวาคม ๒๕๖๖ เฉพาะที่มีสัญชาติไทย  
เป็นไปตามระเบียบคณะกรรมการการเลือกตั้งว่าด้วยการเลือกตั้งสมาชิกสภาท้องถิ่นหรือผู้บริหารท้องถิ่น  
พ.ศ. ๒๕๖๒ แก้ไขเพิ่มเติมถึง (ฉบับที่ ๔) พ.ศ. ๒๕๖๖ ข้อ ๑๓ (ค)

การแบ่งเขตเลือกตั้งสมาชิกสภาองค์การบริหารส่วนจังหวัดปทุมธานี (แบบที่ 1)

ลำดับที่	อำเภอ	จำนวนสมาชิก ที่จะพึงมีทั้งอำเภอ	จำนวน เขตเลือกตั้ง	เขต เลือกตั้งที่	ท้องที่ที่ประกอบเป็นเขตเลือกตั้ง
3	ธัญบุรี	6	6	1	<p>1. ตำบลประชาธิปไตย (เฉพาะหมู่ที่ 1 และหมู่ที่ 2 ยกเว้น ซอยรังสิต-นครนายก 1 และซอยพหลโยธิน 96)</p> <p>หมู่ที่ 1 5,709</p> <p>หมู่ที่ 2 14,786</p> <p>ยกเว้น ซอยรังสิต-นครนายก 1 และซอยพหลโยธิน 96)</p> <p>2. ถนนรังสิต-ปทุมธานี 365</p> <p>3. ถนนพหลโยธิน 357</p> <p>4. ตำบลประชาธิปไตย (หมู่ที่ 3 เฉพาะ ซอยพหลโยธิน 94-24 ซอยที่ 1) 10,777</p> <p>5. ถนนเลียบบคลองรังสิต (บางส่วน) เริ่มจากถนนพหลโยธิน ไปทางทิศตะวันออกตามแนวคลองรังสิตประยูรศักดิ์ (ฝั่งทิศใต้) จรดซอยรังสิต-นครนายก 24 ซอย 1 5,018</p> <p>6. ถนนรังสิต-คูคต (บางส่วน) เริ่มจากคลองระบายน้ำที่ 1 ไปทางทิศตะวันออก ตามแนวถนนรังสิต-คูคต จรดซอย รังสิต-นครนายก 24 ซอย 1 88</p> <p style="text-align: right;">37,100</p>
				2	<p>1. ตำบลประชาธิปไตย (หมู่ที่ 3 เฉพาะซอยรังสิต- นครนายก 24 ซอยที่ 2 ถึงรังสิต-นครนายก 44 ซอยที่ 1) 4,989</p> <p>2. ตำบลประชาธิปไตย (เฉพาะหมู่ที่ 5) 14,952</p> <p>3. ถนนรังสิต-คูคต (บางส่วน) เริ่มจากซอยรังสิต- นครนายก 26 ซอย 1 ไปทางทิศตะวันออกตามแนวถนน รังสิต-คูคต จรดซอยรังสิตนครนายก 30 88</p> <p>4. ถนนเลียบบคลองรังสิต (บางส่วน) เริ่มจากซอยรังสิต- นครนายก 24 ซอย 2 ไปทางทิศตะวันออกตามแนว คลองรังสิตประยูรศักดิ์ (ฝั่งทิศใต้) จรดคลองระบายน้ำที่ 3 3,351</p> <p>5. ตำบลบึงยี่โถ เฉพาะหมู่ที่ 1 12,410</p> <p>6. ทะเบียนบ้านกลาง 150</p> <p style="text-align: right;">35,940</p>



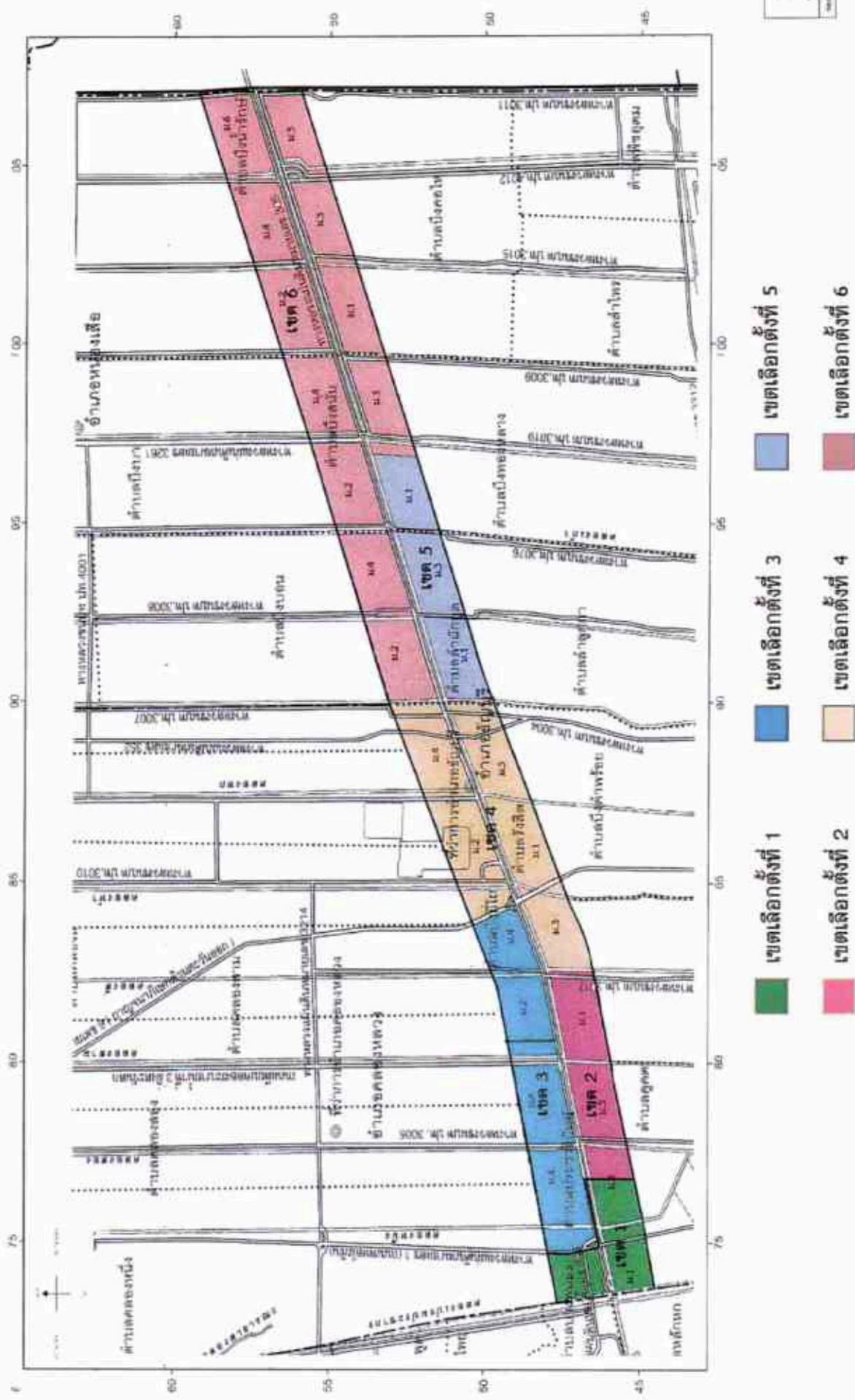


ลำดับที่	อำเภอ	จำนวนสมาชิก ที่จะพึงมีทั้งอำเภอ	จำนวน เขตเลือกตั้ง	เขต เลือกตั้งที่	ท้องที่ที่ประกอบเป็นเขตเลือกตั้ง
				3	<p>1. ตำบลประชาธิปไตย (หมู่ที่ 2 เฉพาะซอยรังสิต-นครนายก 1 และซอยพลโยธิน 96)</p> <p>ซอยรังสิต-นครนายก 1 1,124</p> <p>ซอยพลโยธิน 96 17</p> <p>2. ตำบลประชาธิปไตย (เฉพาะหมู่ที่ 4 และหมู่ที่ 6)</p> <p>หมู่ที่ 4 10,704</p> <p>หมู่ที่ 6 10,612</p> <p>3. ถนนรังสิต-นครนายก 1,832</p> <p>4. ตำบลบึงยี่โถ (เฉพาะหมู่ที่ 2 และหมู่ที่ 4 (บางส่วน))</p> <p>หมู่ที่ 2 7,385</p> <p>หมู่ที่ 4 (บางส่วน) เริ่มต้นจากจุดบรรจบระหว่าง อบต.คลองสีกับเทศบาลเมืองบึงยี่โถ ตรงคลองระบายน้ำที่ 4 ฝั่งตะวันออก ไปทางทิศตะวันออกตามแนวเขตระหว่าง อบต. คลองสีกับเทศบาลเมืองบึงยี่โถ จรดแนวรั้วหมู่บ้านแพรมาพร ฟากทิศตะวันตก ติดกับแนวเขต อบต.คลองสีไปทางทิศใต้ตาม แนวรั้วหมู่บ้านแพรมาพรซอย 23 ไปทางทิศตะวันออกแนวถนน ซอย 23 และซอย 26 จรดถนนหมู่บ้านแพรมาพรฟากทิศตะวันออก ไปทางทิศใต้ตามแนวรั้วหมู่บ้านแพรมาพรทิศตะวันออก จรดคลอง รังสิตประยูรศักดิ์ฝั่งเหนือ ไปทางทิศตะวันตกตามแนวคลองรังสิต ประยูรศักดิ์ จรดคลองระบายน้ำที่ 4 ฝั่งทิศตะวันออก ไปทางทิศเหนือ ตามแนวคลองระบายน้ำที่ 4 ฝั่งทิศตะวันออก จรดจุดบรรจบ ระหว่าง แนวเขต อบต.คลองสี กับเทศบาลเมืองบึงยี่โถ</p> <p>35,215</p>
				4	<p>1. ตำบลบึงยี่โถ (เฉพาะหมู่ที่ 3 และหมู่ที่ 4 (บางส่วน))</p> <p>หมู่ที่ 3 8,876</p> <p>หมู่ที่ 4 (บางส่วน) เริ่มต้นจากจุดบรรจบระหว่าง อบต. คลองสีกับเทศบาลเมืองบึงยี่โถ ตรงแนวรั้วหมู่บ้านแพรมาพร ฟากทิศตะวันตก ไปทางทิศตะวันออกตามแนวเขตระหว่าง อบต. คลองสีกับเทศบาลเมืองบึงยี่โถ จรดคลองระบายน้ำที่ 5 ฝั่งทิศตะวันตก จุดบรรจบระหว่าง อบต.คลองสีกับเทศบาลเมืองบึงยี่โถ ไปทางทิศใต้ ตามแนวคลองระบายน้ำที่ 5 ฝั่งตะวันตก จรดคลองรังสิตประยูรศักดิ์ ฝั่งเหนือ จรดถนนรังสิต-นครนายก กม.8+845 ไปทางทิศเหนือติดถนน ถนนรังสิต-นครนายก และตามแนวรั้วหมู่บ้านแพรมาพรฟาก ทิศตะวันออกจรดถนนหมู่บ้านแพรมาพร ซอย 26 ไปทางทิศตะวันตก ตามแนวถนนซอย 26 และซอย 23 จรดแนวรั้วหมู่บ้านแพรมาพร ฟากทิศตะวันตก ไปทางทิศเหนือตามแนวรั้วหมู่บ้านแพรมาพร ฟากทิศตะวันตก จรดจุดบรรจบระหว่าง อบต.คลองสี กับเทศบาลเมือง บึงยี่โถ ตรงแนวรั้วหมู่บ้านแพรมาพรฟากทิศตะวันตก</p> <p>1,500</p>

ลำดับที่	อำเภอ	จำนวนสมาชิก ที่จะพึงมีทั้งอำเภอ	จำนวน เขตเลือกตั้ง	เขต เลือกตั้งที่	ท้องที่ที่ประกอบเป็นเขตเลือกตั้ง
					<p>2. ตำบลวังสิต</p> <p>เฉพาะ หมู่ที่ 1 7,823</p> <p>หมู่ที่ 2 6,888</p> <p>หมู่ที่ 3 2,721</p> <p>และ หมู่ที่ 4 6,088</p> <p>33,896</p>
				5	<p>1. ตำบลลำผักกูด (เฉพาะหมู่ที่ 1 และหมู่ที่ 3)</p> <p>หมู่ที่ 1 17,713</p> <p>หมู่ที่ 3 15,720</p> <p>2. ตำบลบึงสนั่น (เฉพาะหมู่ที่ 1 (บางส่วน)) ยกเว้นชุมชนหมู่บ้าน เลียบคลองหนึ่ง และชุมชนหมู่บ้านเลียบคลองสอง โดยยึดแนวรั้ว ชุมชนหมู่บ้านเลียบคลองสอง ฝั่งตะวันตก จรดคลองวังสิตประยูรศักดิ์ เป็นแนวแบ่งเขตเลือกตั้ง</p> <p>3,889</p> <p>37,322</p>
				6	<p>1. ตำบลลำผักกูด (เฉพาะหมู่ที่ 2 และหมู่ที่ 4)</p> <p>หมู่ที่ 2 5,406</p> <p>และ หมู่ที่ 4 1,464</p> <p>2. ตำบลบึงสนั่น (เฉพาะหมู่ที่ 1 (บางส่วน)) หมู่ที่ 2 หมู่ที่ 3 และหมู่ที่ หมู่ที่ 1 (บางส่วน) เฉพาะชุมชนหมู่บ้านเลียบคลองหนึ่ง 500 และชุมชนหมู่บ้านเลียบคลองสอง โดยยึดแนวรั้วชุมชนหมู่บ้าน เลียบคลองสอง ฝั่งตะวันตก จรดคลองวังสิตประยูรศักดิ์ เป็นแนวแบ่งเขตเลือกตั้ง</p> <p>หมู่ที่ 2 3,760</p> <p>หมู่ที่ 3 5,045</p> <p>หมู่ที่ 4 1,073</p> <p>3. ตำบลบึงน้ำรักษ์</p> <p>เฉพาะ หมู่ที่ 1 8,725</p> <p>หมู่ที่ 2 4,055</p> <p>หมู่ที่ 3 1,050</p> <p>หมู่ที่ 4 2,707</p> <p>หมู่ที่ 5 718</p> <p>หมู่ที่ 6 1,343</p> <p>35,846</p>

# การแบ่งเขตเลือกตั้งสมาชิกสภาองค์การบริหารส่วนจังหวัดปทุมธานี

## อำเภอธัญบุรี รูปแบบที่ 1



การแบ่งเขตเลือกตั้งสมาชิกสภาองค์การบริหารส่วนจังหวัดปทุมธานี (แบบที่ 2)

ลำดับที่	อำเภอ	จำนวนสมาชิก ที่จะพึงมีทั้งอำเภอ	จำนวน เขตเลือกตั้ง	เขต เลือกตั้งที่	ท้องที่ที่ประกอบเป็นเขตเลือกตั้ง
3	ธัญบุรี	6	6	1	<p>1. ตำบลประชาธิปไตย (เฉพาะหมู่ที่ 1 และหมู่ที่ 2 ยกเว้น ซอยรังสิต-นครนายก 1 และซอยพหลโยธิน 96)</p> <p>หมู่ที่ 1 5,709</p> <p>หมู่ที่ 2 14,786</p> <p>ยกเว้น ซอยรังสิต-นครนายก 1 และซอยพหลโยธิน 96)</p> <p>2. ถนนรังสิต-ปทุมธานี 365</p> <p>4. ตำบลประชาธิปไตย (หมู่ที่ 3 เฉพาะ ซอยพหลโยธิน 94-24 ซอยที่ 1) 10,777</p> <p>5. ถนนเลียบบคลองรังสิต (บางส่วน) เริ่มจากถนนพหลโยธิน ไปทางทิศตะวันออกตามแนวคลองรังสิตประยูรศักดิ์ (ฝั่งทิศใต้) จรดซอยรังสิต-นครนายก 24 ซอย 1 5,018</p> <p>6. ถนนรังสิต-คูคต (บางส่วน) เริ่มจากคลองระบายน้ำที่ 1 ไปทางทิศตะวันออก ตามแนวถนนรังสิต-คูคต จรดซอย รังสิต-นครนายก 24 ซอย 1 88</p> <p>36,743</p>
				2	<p>1. ตำบลประชาธิปไตย (หมู่ที่ 3 เฉพาะซอยรังสิต- นครนายก 24 ซอยที่ 2 ถึงรังสิต-นครนายก 44 ซอยที่ 1) 4,989</p> <p>2. ตำบลประชาธิปไตย (เฉพาะหมู่ที่ 5) 14,952</p> <p>4. ถนนรังสิต-คูคต (บางส่วน) เริ่มจากซอยรังสิต- นครนายก 26 ซอย 1 ไปทางทิศตะวันออกตามแนวถนน รังสิต-คูคต จรดซอยรังสิตนครนายก 30 88</p> <p>5. ถนนเลียบบคลองรังสิต (บางส่วน) เริ่มจากซอยรังสิต- นครนายก 24 ซอย 2 ไปทางทิศตะวันออกตามแนว คลองรังสิตประยูรศักดิ์ (ฝั่งทิศใต้) จรดคลองระบายน้ำที่ 3 3,351</p> <p>6. ตำบลบึงขัง เฉพาะหมู่ที่ 1 12,410</p> <p>35,790</p>
				3	<p>1. ตำบลประชาธิปไตย (หมู่ที่ 2 เฉพาะซอยรังสิต-นครนายก 1 และซอยพหลโยธิน 96) ซอยรังสิต-นครนายก 1 1,124 ซอยพหลโยธิน 96 17</p> <p>3. ถนนพหลโยธิน 357</p> <p>2. ตำบลประชาธิปไตย (เฉพาะหมู่ที่ 4 และหมู่ที่ 6) หมู่ที่ 4 10,704 หมู่ที่ 6 10,612</p> <p>3. ถนนรังสิต-นครนายก 1,832</p>

ลำดับที่	อำเภอ	จำนวนสมาชิก ที่จะพึงมีทั้งอำเภอ	จำนวน เขตเลือกตั้ง	เขต เลือกตั้งที่	ท้องที่ที่ประกอบเป็นเขตเลือกตั้ง	
					4. ทะเบียนบ้านกลาง	150
					5. ตำบลบึงยี่โถ (เฉพาะหมู่ที่ 2 และหมู่ที่ 4 (บางส่วน))	
					หมู่ที่ 2	7,385
					หมู่ที่ 4 (บางส่วน) เริ่มต้นจากจุดบรรจบระหว่าง	3,541
					อบต.คลองสีกับเทศบาลเมืองบึงยี่โถ ตรงคลองระบายน้ำที่ 4	
					ฝั่งตะวันออก ไปทางทิศตะวันออกตามแนวเขตระหว่าง อบต.	
					คลองสีกับเทศบาลเมืองบึงยี่โถ จรดแนวรั้วหมู่บ้านแพรมาพร	
					ฟากทิศตะวันตก ติดกับแนวเขต อบต.คลองสีไปทางทิศใต้ตาม	
					แนวรั้วหมู่บ้านแพรมาพรซอย 23 ไปทางทิศตะวันออกถนน	
					ซอย 23 และซอย 26 จรดถนนหมู่บ้านแพรมาพรฟากทิศตะวันออก	
					ไปทางทิศใต้ตามแนวรั้วหมู่บ้านแพรมาพรทิศตะวันออก จรดคลอง	
					วังสิตประยูรศักดิ์ฝั่งเหนือ ไปทางทิศตะวันตกตามแนวคลองวังสิต	
					ประยูรศักดิ์ จรดคลองระบายน้ำที่ 4 ฝั่งทิศตะวันออก ไปทางทิศเหนือ	
					ตามแนวคลองระบายน้ำที่ 4 ฝั่งทิศตะวันออก จรดจุดบรรจบ ระหว่าง	
					แนวเขต อบต.คลองสี กับเทศบาลเมืองบึงยี่โถ	
						35,722
			4	1. ตำบลบึงยี่โถ (เฉพาะหมู่ที่ 3 และหมู่ที่ 4 (บางส่วน))		
					หมู่ที่ 3	8,876
					หมู่ที่ 4 (บางส่วน) เริ่มต้นจากจุดบรรจบระหว่าง อบต.	1,500
					คลองสีกับเทศบาลเมืองบึงยี่โถ ตรงแนวรั้วหมู่บ้านแพรมาพร	
					ฟากทิศตะวันตก ไปทางทิศตะวันออกตามแนวเขตระหว่าง อบต.	
					คลองสีกับเทศบาลเมืองบึงยี่โถ จรดคลองระบายน้ำที่ 5 ฝั่งทิศตะวันตก	
					จุดบรรจบระหว่าง อบต.คลองสีกับเทศบาลเมืองบึงยี่โถ ไปทางทิศใต้	
					ตามแนวคลองระบายน้ำที่ 5 ฝั่งตะวันตก จรดคลองวังสิตประยูรศักดิ์	
					ฝั่งเหนือ จรดถนนวังสิต-นครนายก กม.8+845 ไปทางทิศเหนือตัดผ่าน	
					ถนนวังสิต-นครนายก และตามแนวรั้วหมู่บ้านแพรมาพรฟาก	
					ทิศตะวันออกจรดถนนหมู่บ้านแพรมาพร ซอย 26 ไปทางทิศตะวันตก	
					ตามแนวถนนซอย 26 และซอย 23 จรดแนวรั้วหมู่บ้านแพรมาพร	
					ฟากทิศตะวันตก ไปทางทิศเหนือตามแนวรั้วหมู่บ้านแพรมาพร	
					ฟากทิศตะวันตก จรดจุดบรรจบระหว่าง อบต.คลองสี กับเทศบาลเมือง	
					บึงยี่โถ ตรงแนวรั้วหมู่บ้านแพรมาพรฟากทิศตะวันตก	
				2. ตำบลวังสิต		
					เฉพาะ หมู่ที่ 1	7,823
					หมู่ที่ 2	6,888
					หมู่ที่ 3	2,721
					และ หมู่ที่ 4	6,088
						33,896

ลำดับที่	อำเภอ	จำนวนสมาชิก ที่จะพึงมีทั้งอำเภอ	จำนวน เขตเลือกตั้ง	เขต เลือกตั้งที่	ท้องที่ที่ประกอบเป็นเขตเลือกตั้ง
				5	<p>1. ตำบลลำผักกูด (เฉพาะหมู่ที่ 1 และหมู่ที่ 3)</p> <p>หมู่ที่ 1 17,713</p> <p>หมู่ที่ 3 15,720</p> <p>2. ตำบลบึงสนั่น (เฉพาะหมู่ที่ 1 (บางส่วน)) ยกเว้นชุมชนหมู่บ้าน เลียบคลองหนึ่ง และชุมชนหมู่บ้านเลียบคลองสอง โดยยึดแนวรั้ว ชุมชนหมู่บ้านเลียบคลองสอง ฝั่งตะวันตก จรดคลองรังสิตประยูรศักดิ์ เป็นแนวแบ่งเขตเลือกตั้ง</p> <p>3,889</p> <p>37,322</p>
				6	<p>1. ตำบลลำผักกูด (เฉพาะหมู่ที่ 2 และหมู่ที่ 4)</p> <p>หมู่ที่ 2 5,406</p> <p>และ หมู่ที่ 4 1,464</p> <p>2. ตำบลบึงสนั่น (เฉพาะหมู่ที่ 1 (บางส่วน)) หมู่ที่ 2 หมู่ที่ 3 และหมู่ที่ หมู่ที่ 1 (บางส่วน) เฉพาะชุมชนหมู่บ้านเลียบคลองหนึ่ง 500 และชุมชนหมู่บ้านเลียบคลองสอง โดยยึดแนวรั้วชุมชนหมู่บ้าน เลียบคลองสอง ฝั่งตะวันตก จรดคลองรังสิตประยูรศักดิ์ เป็นแนวแบ่งเขตเลือกตั้ง</p> <p>หมู่ที่ 2 3,760</p> <p>หมู่ที่ 3 5,045</p> <p>หมู่ที่ 4 1,073</p> <p>3. ตำบลบึงน้ำรักษ์</p> <p>เฉพาะ หมู่ที่ 1 8,725</p> <p>หมู่ที่ 2 4,055</p> <p>หมู่ที่ 3 1,050</p> <p>หมู่ที่ 4 2,707</p> <p>หมู่ที่ 5 718</p> <p>หมู่ที่ 6 1,343</p> <p>35,846</p>



การแบ่งเขตเลือกตั้งสมาชิกสภาองค์การบริหารส่วนจังหวัดปทุมธานี (แบบที่ 3)

ลำดับที่	อำเภอ	จำนวนสมาชิก ที่จะพึงมีทั้งอำเภอ	จำนวน เขตเลือกตั้ง	เขต เลือกตั้งที่	ท้องที่ที่ประกอบเป็นเขตเลือกตั้ง
3	ธัญบุรี	6	6	1	<p>1. ตำบลประชาธิปไตย (เฉพาะหมู่ที่ 1 และหมู่ที่ 2 ยกเว้น ซอยรังสิต-นครนายก 1 และซอยพหลโยธิน 96)</p> <p>หมู่ที่ 1 5,709</p> <p>หมู่ที่ 2 14,786</p> <p>ยกเว้น ซอยรังสิต-นครนายก 1 และซอยพหลโยธิน 96)</p> <p>2. ถนนรังสิต-ปทุมธานี 365</p> <p>3. ถนนพหลโยธิน 357</p> <p>4. ตำบลประชาธิปไตย (หมู่ที่ 3 เฉพาะ ซอยพหลโยธิน 94-24 ซอยที่ 1) 10,777</p> <p>5. ถนนเลียบบคลองรังสิต (บางส่วน ) เริ่มจากถนนพหลโยธิน ไปทางทิศตะวันออกตามแนวคลองรังสิตประยูรศักดิ์ (ฝั่งทิศใต้) จรดซอยรังสิต-นครนายก 24 ซอย 1 5,018</p> <p>6. ถนนรังสิต-คูคต (บางส่วน) เริ่มจากคลองระบายน้ำที่ 1 ไปทางทิศตะวันออก ตามแนวถนนรังสิต-คูคต จรดซอย รังสิต-นครนายก 24 ซอย 1 88</p> <p>37,100</p>
				2	<p>1. ตำบลประชาธิปไตย (หมู่ที่ 3 เฉพาะซอยรังสิต- นครนายก 24 ซอยที่ 2 ถึงรังสิต-นครนายก 44 ซอยที่ 1) 4,989</p> <p>2. ตำบลประชาธิปไตย (เฉพาะหมู่ที่ 5) 14,952</p> <p>3. ถนนรังสิต-คูคต (บางส่วน) เริ่มจากซอยรังสิต- นครนายก 26 ซอย 1 ไปทางทิศตะวันออกตามแนวถนน รังสิต-คูคต จรดซอยรังสิตนครนายก 30 88</p> <p>4. ถนนเลียบบคลองรังสิต (บางส่วน) เริ่มจากซอยรังสิต- นครนายก 24 ซอย 2 ไปทางทิศตะวันออกตามแนว คลองรังสิตประยูรศักดิ์ (ฝั่งทิศใต้) จรดคลองระบายน้ำที่ 3 3,351</p> <p>5. ทะเบียนบ้านกลาง 150</p> <p>6. ตำบลบึงยี่โถ เฉพาะหมู่ที่ 1 12,410</p> <p>35,940</p>



ลำดับที่	อำเภอ	จำนวนสมาชิก ที่จะพึงมีทั้งอำเภอ	จำนวน เขตเลือกตั้ง	เขต เลือกตั้งที่	ท้องที่ที่ประกอบเป็นเขตเลือกตั้ง
				3	<p>1. ตำบลประชาธิบดี (หมู่ที่ 2 เฉพาะซอยรังสิต-นครนายก 1 และซอยพลโยธิน 96)</p> <p>ซอยรังสิต-นครนายก 1 1,124</p> <p>ซอยพลโยธิน 96 17</p> <p>2. ตำบลประชาธิบดี (เฉพาะหมู่ที่ 4 และหมู่ที่ 6)</p> <p>หมู่ที่ 4 10,704</p> <p>หมู่ที่ 6 10,612</p> <p>3. ถนนรังสิต-นครนายก 1,832</p> <p>4. ตำบลบึงยี่โถ (เฉพาะหมู่ที่ 2 และหมู่ที่ 4 (บางส่วน))</p> <p>หมู่ที่ 2 7,385</p> <p>หมู่ที่ 4 (บางส่วน) เริ่มต้นจากจุดบรรจบระหว่าง อบต.คลองสี่กับเทศบาลเมืองบึงยี่โถ ตรงคลองระบายน้ำที่ 4 ฝั่งตะวันออก ไปทางทิศตะวันออกตามแนวเขตระหว่าง อบต. คลองสี่กับเทศบาลเมืองบึงยี่โถ จรดแนวรั้วหมู่บ้านแพรมาพร ฟากทิศตะวันตก ติดกับแนวเขต อบต.คลองสี่ไปทางทิศใต้ตาม แนวรั้วหมู่บ้านแพรมาพรซอย 23 ไปทางทิศตะวันออกแนวถนน ซอย 23 และซอย 26 จรดถนนหมู่บ้านแพรมาพรฟากทิศตะวันออก ไปทางทิศใต้ตามแนวรั้วหมู่บ้านแพรมาพรทิศตะวันออก จรดคลอง รังสิตประยูรศักดิ์ฝั่งเหนือ ไปทางทิศตะวันตกตามแนวคลองรังสิต ประยูรศักดิ์ จรดคลองระบายน้ำที่ 4 ฝั่งทิศตะวันออก ไปทางทิศเหนือ ตามแนวคลองระบายน้ำที่ 4 ฝั่งทิศตะวันออก จรดจุดบรรจบ ระหว่าง แนวเขต อบต.คลองสี่ กับเทศบาลเมืองบึงยี่โถ</p> <p>35,215</p>
				4	<p>1. ตำบลบึงยี่โถ (เฉพาะหมู่ที่ 3 และหมู่ที่ 4 (บางส่วน))</p> <p>หมู่ที่ 3 8,876</p> <p>หมู่ที่ 4 (บางส่วน) เริ่มต้นจากจุดบรรจบระหว่าง อบต. คลองสี่กับเทศบาลเมืองบึงยี่โถ ตรงแนวรั้วหมู่บ้านแพรมาพร ฟากทิศตะวันตก ไปทางทิศตะวันออกตามแนวเขตระหว่าง อบต. คลองสี่กับเทศบาลเมืองบึงยี่โถ จรดคลองระบายน้ำที่ 5 ฝั่งทิศตะวันตก จุดบรรจบระหว่าง อบต.คลองสี่กับเทศบาลเมืองบึงยี่โถ ไปทางทิศใต้ ตามแนวคลองระบายน้ำที่ 5 ฝั่งตะวันตก จรดคลองรังสิตประยูรศักดิ์ ฝั่งเหนือ จรดถนนรังสิต-นครนายก กม.8+845 ไปทางทิศเหนือตัดผ่าน ถนนรังสิต-นครนายก และตามแนวรั้วหมู่บ้านแพรมาพรฟาก ทิศตะวันออกจรดถนนหมู่บ้านแพรมาพร ซอย 26 ไปทางทิศตะวันตก ตามแนวถนนซอย 26 และซอย 23 จรดแนวรั้วหมู่บ้านแพรมาพร ฟากทิศตะวันตก ไปทางทิศเหนือตามแนวรั้วหมู่บ้านแพรมาพร ฟากทิศตะวันตก จรดจุดบรรจบระหว่าง อบต.คลองสี่ กับเทศบาลเมือง บึงยี่โถ ตรงแนวรั้วหมู่บ้านแพรมาพรฟากทิศตะวันตก</p> <p>1,500</p>


ลำดับที่	อำเภอ	จำนวนสมาชิก ที่จะพึงมีทั้งอำเภอ	จำนวน เขตเลือกตั้ง	เขต เลือกตั้งที่	ห้องที่ที่ประกอบเป็นเขตเลือกตั้ง
					2. ตำบลวังสิต เฉพาะ หมู่ที่ 1 7,823 หมู่ที่ 2 6,888 หมู่ที่ 3 2,721 และ หมู่ที่ 4 6,088  33,896
				5	1. ตำบลลำผักกูด (เฉพาะหมู่ที่ 1 และหมู่ที่ 3) หมู่ที่ 1 17,713 หมู่ที่ 3 15,720 2. ตำบลบึงสนั่น (เฉพาะหมู่ที่ 1 (บางส่วน)) ยกเว้นชุมชนหมู่บ้าน เลียบคลองหนึ่ง และชุมชนหมู่บ้านเลียบคลองสอง โดยยึดแนวรั้ว ชุมชนหมู่บ้านเลียบคลองสองฝั่งตะวันตก จรดคลองวังสิตประยูรศักดิ์ เป็นแนวแบ่งเขตเลือกตั้ง  37,322
				6	1. ตำบลลำผักกูด (เฉพาะหมู่ที่ 2 และหมู่ที่ 4) หมู่ที่ 2 5,406 และ หมู่ที่ 4 1,464 2. ตำบลบึงสนั่น (เฉพาะหมู่ที่ 1 (บางส่วน)) หมู่ที่ 2 หมู่ที่ 3 และหมู่ที่ หมู่ที่ 1 (บางส่วน) เฉพาะชุมชนหมู่บ้านเลียบคลองหนึ่ง 500 และชุมชนหมู่บ้านเลียบคลองสอง โดยยึดแนวรั้วชุมชนหมู่บ้าน เลียบคลองสอง ฝั่งตะวันตก จรดคลองวังสิตประยูรศักดิ์ เป็นแนวแบ่งเขตเลือกตั้ง หมู่ที่ 2 3,760 หมู่ที่ 3 5,045 หมู่ที่ 4 1,073 3. ตำบลบึงน้ำรักษ์ เฉพาะ หมู่ที่ 1 8,725 หมู่ที่ 2 4,055 หมู่ที่ 3 1,050 หมู่ที่ 4 2,707 หมู่ที่ 5 718 หมู่ที่ 6 1,343  35,846



การแบ่งเขตเลือกตั้งสมาชิกสภาองค์การบริหารส่วนจังหวัดปทุมธานี (แบบที่ 1)

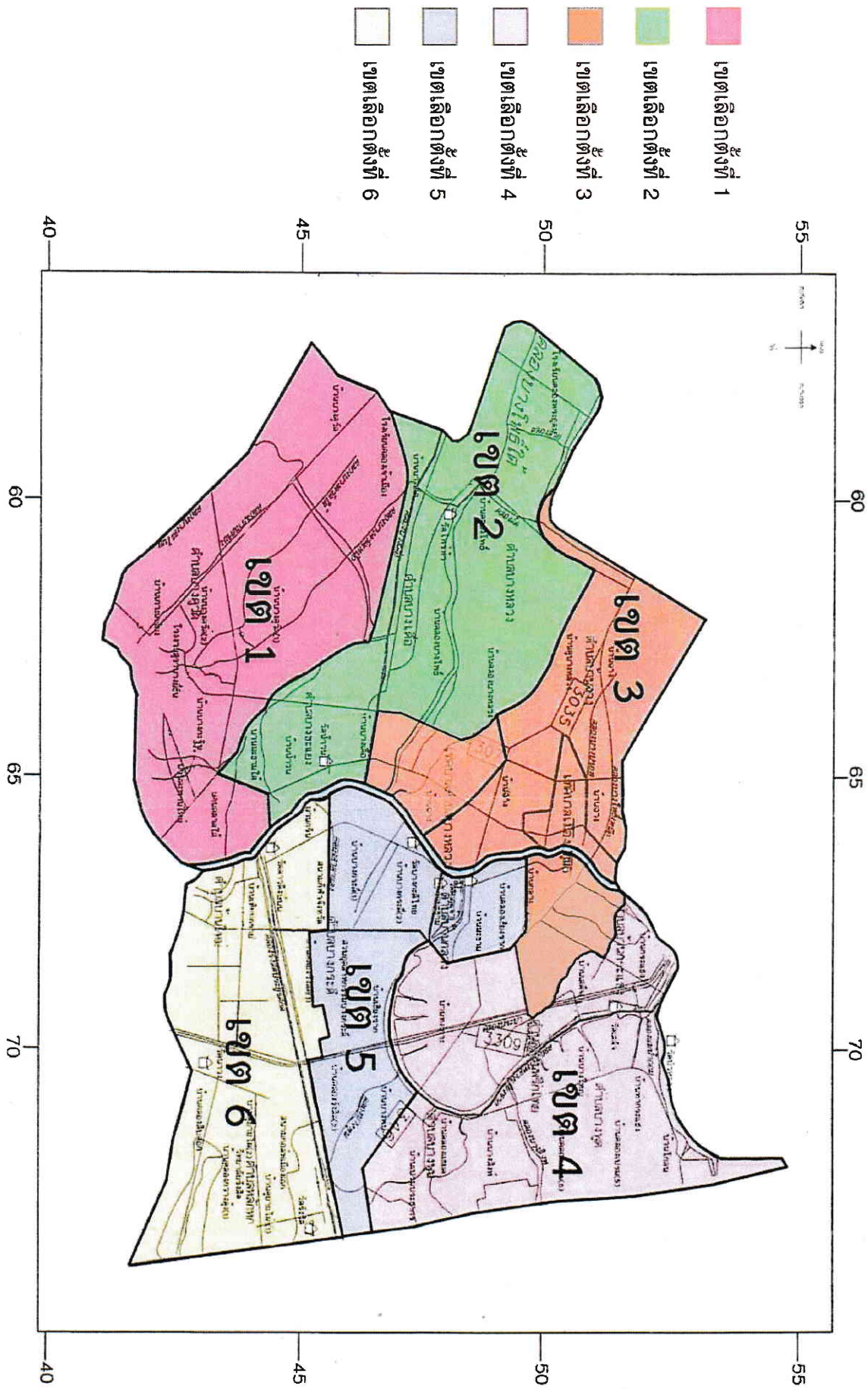
ลำดับที่	อำเภอ	จำนวนสมาชิก ที่จะพึงมีทั้งอำเภอ	จำนวน เขตเลือกตั้ง	เขต เลือกตั้งที่	ท้องที่ที่ประกอบเป็นเขตเลือกตั้ง
4	เมืองปทุมธานี	6	6	1	1. เทศบาลตำบลบางชะแยง ตำบลบางชะแยง เฉพาะ หมู่ที่ 3 3,097 หมู่ที่ 4 1,426 2. เทศบาลเมืองบางคูวัด ตำบลบางคูวัด ทั้งตำบล หมู่ที่ 1 - หมู่ที่ 12 32,171 36,694
				2	1. เทศบาลตำบลบางชะแยง ตำบลบางชะแยง เฉพาะทะเบียนกลาง 397 หมู่ที่ 1 6,145 หมู่ที่ 2 3,282 2. ตำบลบางหลวง ทั้งตำบล นอกเขตเทศบาล ยกเว้น หมู่ที่ 1 หมู่ที่ 2 - หมู่ที่ 7 6,040 3. ตำบลบางเดื่อ ทั้งตำบล นอกเขตเทศบาล หมู่ที่ 1 - หมู่ที่ 7 16,643 4. เทศบาลตำบลบางหลวง เฉพาะตำบลบางหลวง ในเขตเทศบาล หมู่ที่ 2 - หมู่ที่ 4 2,378 34,885
				3	1. เทศบาลตำบลบ้านกลาง ตำบลบ้านกลาง เฉพาะ หมู่ที่ 3 704 หมู่ที่ 4 1,728 และ หมู่ที่ 5 1,290 2. เทศบาลตำบลบางหลวง ตำบลบ้านฉาง ในเขตเทศบาล เฉพาะทะเบียนกลาง 32 หมู่ที่ 3 3,675 และ หมู่ที่ 4 631 3. ตำบลบ้านฉาง นอกเขตเทศบาล เฉพาะ หมู่ที่ 1 1,450 หมู่ที่ 2 3,961 และ หมู่ที่ 3 245 4. ตำบลบางหลวง นอกเขตเทศบาล เฉพาะ หมู่ที่ 1 416 5. เทศบาลเมืองปทุมธานี ตำบลบางปรอก ทั้งตำบล จำนวน 20,157 6. เทศบาลตำบลบางหลวง ตำบลบางเดื่อ ในเขตเทศบาล เฉพาะ หมู่ที่ 4 1,147 35,436

ลำดับที่	อำเภอ	จำนวนสมาชิก ที่จะพึงมีทั้งอำเภอ	จำนวน เขตเลือกตั้ง	เขต เลือกตั้งที่	ท้องที่ที่ประกอบเป็นเขตเลือกตั้ง
				4	1. เทศบาลตำบลบ้านกลาง ตำบลบ้านกลาง เฉพาะ หมู่ที่ 2 3,919 2. ตำบลบ้านกระแซง เฉพาะ หมู่ที่ 1 720 หมู่ที่ 2 493 หมู่ที่ 3 853 และ หมู่ที่ 4 1,061 3. ตำบลบางพูด ทั้งตำบล หมู่ที่ 1 - หมู่ที่ 6 6,880 4. เทศบาลตำบลบางพูน ตำบลบางพูน เฉพาะ หมู่ที่ 2 3,251 และ หมู่ที่ 4 7,050 5. ตำบลสวนพริกไทย ทั้งตำบล หมู่ที่ 1 - หมู่ที่ 8 11,258 <div style="text-align: right;">35,485</div>
				5	1. เทศบาลตำบลบ้านกลาง ตำบลบ้านกลาง เฉพาะ หมู่ที่ 1 5,578 2. เทศบาลตำบลบางพูน ตำบลบางพูน เฉพาะ หมู่ที่ 1 602 หมู่ที่ 3 6,945 หมู่ที่ 5 2,366 และ หมู่ที่ 6 6,155 3. เทศบาลตำบลบางกะดี ตำบลบางกะดี ทั้งตำบล หมู่ที่ 1 - หมู่ที่ 5 15,864 <div style="text-align: right;">37,510</div>
				6	1. เทศบาลตำบลบ้านใหม่ ตำบลบ้านใหม่ ทั้งตำบล หมู่ที่ 1 - หมู่ที่ 6 15,192 2. เทศบาลตำบลหลักหก ตำบลหลักหก ทั้งตำบล หมู่ที่ 1 - หมู่ที่ 7 22,273 <div style="text-align: right;">37,465</div>



# การแบ่งเขตเลือกตั้งสมาชิกสภาองค์การบริหารส่วนจังหวัดปทุมธานี

## อำเภอเมืองปทุมธานี รูปแบบที่ 1



การแบ่งเขตเลือกตั้งสมาชิกสภาองค์การบริหารส่วนจังหวัดปทุมธานี (แบบที่ 2)

ลำดับที่	อำเภอ	จำนวนสมาชิก ที่จะพึงมีทั้งอำเภอ	จำนวน เขตเลือกตั้ง	เขต เลือกตั้งที่	ท้องที่ที่ประกอบเป็นเขตเลือกตั้ง
4	เมืองปทุมธานี	6	6	1	1. เทศบาลตำบลบางชะแยง ตำบลบางชะแยง เฉพาะ หมู่ที่ 3 3,097 หมู่ที่ 4 1,426 2. เทศบาลเมืองบางคูวัด ตำบลบางคูวัด ทั้งตำบล หมู่ที่ 1 - หมู่ที่ 12 32,171 36,694
				2	1. เทศบาลตำบลบางชะแยง ตำบลบางชะแยง เฉพาะทะเบียนกลาง 397 หมู่ที่ 1 6,145 หมู่ที่ 2 3,282 2. ตำบลบางหลวง ทั้งตำบล นอกเขตเทศบาล ยกเว้น หมู่ที่ 1 หมู่ที่ 2 - หมู่ที่ 7 6,040 3. ตำบลบางเดื่อ ทั้งตำบล นอกเขตเทศบาล หมู่ที่ 1 - หมู่ที่ 7 16,643 4. เทศบาลตำบลบางหลวง เฉพาะตำบลบางหลวง ในเขตเทศบาล หมู่ที่ 2 - หมู่ที่ 4 2,378 34,885
				3	1. เทศบาลตำบลบ้านกลาง ตำบลบ้านกลาง เฉพาะ หมู่ที่ 3 704 และ หมู่ที่ 4 1,728 2. เทศบาลตำบลบางหลวง ตำบลบ้านฉาง ในเขตเทศบาล เฉพาะทะเบียนกลาง 32 หมู่ที่ 3 3,675 และ หมู่ที่ 4 631 3. ตำบลบ้านฉาง นอกเขตเทศบาล เฉพาะ หมู่ที่ 1 1,450 หมู่ที่ 2 3,961 และ หมู่ที่ 3 245 4. ตำบลบางหลวง นอกเขตเทศบาล เฉพาะ หมู่ที่ 1 416 5. เทศบาลเมืองปทุมธานี ตำบลบางปรอก ทั้งตำบล จำนวน 20,157 6. เทศบาลตำบลบางหลวง ตำบลบางเดื่อ ในเขตเทศบาล เฉพาะ หมู่ที่ 4 1,147 34,146

ลำดับที่	อำเภอ	จำนวนสมาชิก ที่จะพึงมีทั้งอำเภอ	จำนวน เขตเลือกตั้ง	เขต เลือกตั้งที่	ท้องที่ที่ประกอบเป็นเขตเลือกตั้ง
			4		1. เทศบาลตำบลบ้านกลาง ตำบลบ้านกลาง เฉพาะ หมู่ที่ 2 3,919 และ หมู่ที่ 5 1,290 2. ตำบลบ้านกระแซง เฉพาะ หมู่ที่ 1 720 หมู่ที่ 2 493 หมู่ที่ 3 853 และ หมู่ที่ 4 1,061 3. ตำบลบางพูด ทั้งตำบล หมู่ที่ 1 - หมู่ที่ 6 6,880 4. เทศบาลตำบลบางพูน ตำบลบางพูน เฉพาะ หมู่ที่ 2 3,251 และ หมู่ที่ 4 7,050 5. ตำบลสวนพริกไทย ทั้งตำบล หมู่ที่ 1 - หมู่ที่ 8 11,258  36,775
			5		1. เทศบาลตำบลบ้านกลาง ตำบลบ้านกลาง เฉพาะ หมู่ที่ 1 5,578 2. เทศบาลตำบลบางพูน ตำบลบางพูน เฉพาะ หมู่ที่ 1 602 หมู่ที่ 3 6,945 หมู่ที่ 5 2,366 และ หมู่ที่ 6 6,155 3. เทศบาลตำบลบางกะดี ตำบลบางกะดี ทั้งตำบล หมู่ที่ 1 - หมู่ที่ 5 15,864  37,510
			6		1. เทศบาลตำบลบ้านใหม่ ตำบลบ้านใหม่ ทั้งตำบล หมู่ที่ 1 - หมู่ที่ 6 15,192 2. เทศบาลตำบลหลักหก ตำบลหลักหก ทั้งตำบล หมู่ที่ 1 - หมู่ที่ 7 22,273  37,465








การแบ่งเขตเลือกตั้งสมาชิกสภาองค์การบริหารส่วนจังหวัดปทุมธานี (แบบที่ 3)

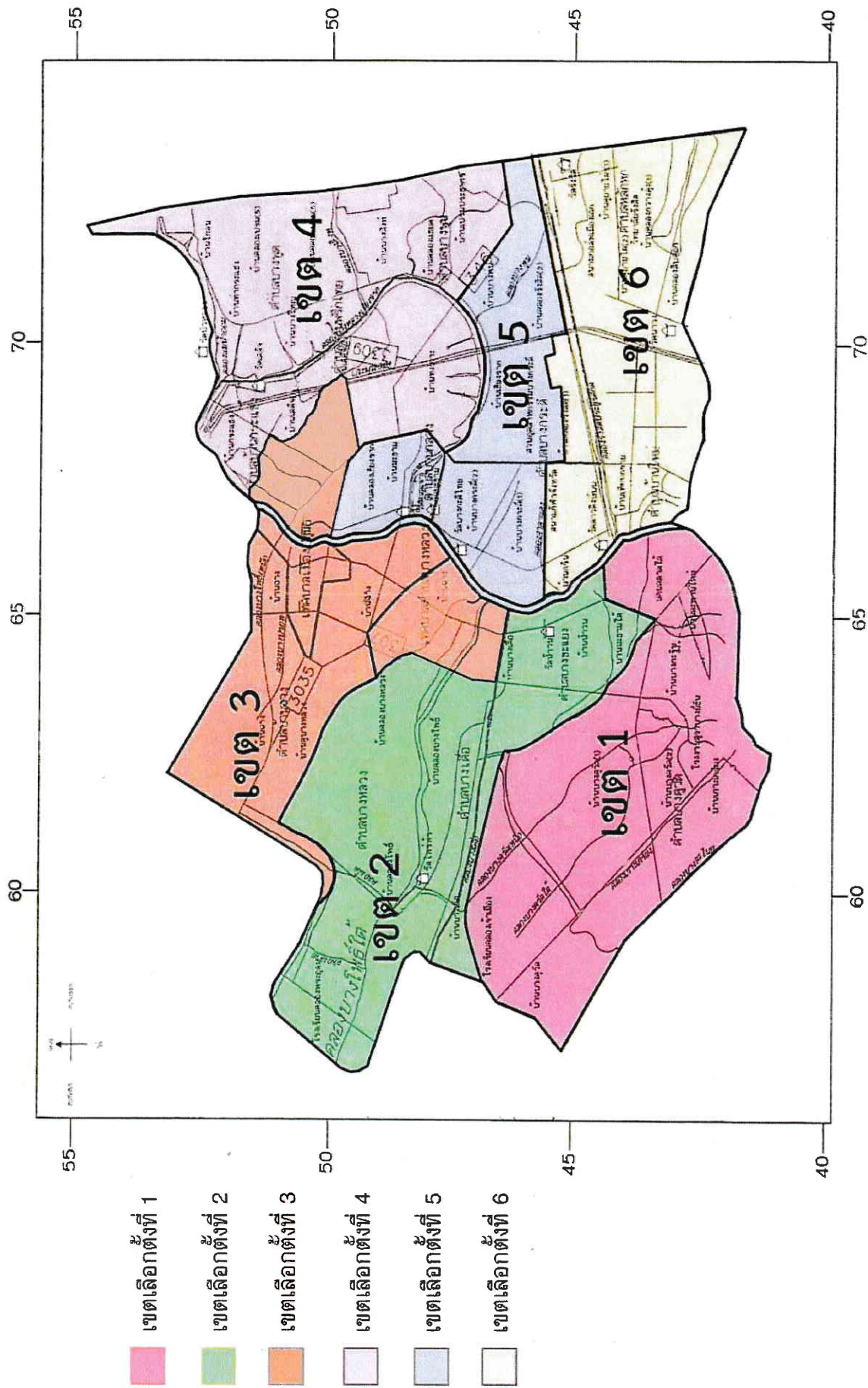
ลำดับที่	อำเภอ	จำนวนสมาชิก ที่จะพึงมีทั้งอำเภอ	จำนวน เขตเลือกตั้ง	เขต เลือกตั้งที่	ท้องที่ที่ประกอบเป็นเขตเลือกตั้ง
4	เมืองปทุมธานี	6	6	1	1. เทศบาลตำบลบางชะแยง ตำบลบางชะแยง เฉพาะ หมู่ที่ 3 3,097 หมู่ที่ 4 1,426 2. เทศบาลเมืองบางคูวัด ตำบลบางคูวัด ทั้งตำบล หมู่ที่ 1 - หมู่ที่ 12 32,171  36,694
				2	1. เทศบาลตำบลบางชะแยง ตำบลบางชะแยง เฉพาะทะเบียนกลาง 397 หมู่ที่ 1 6,145 หมู่ที่ 2 3,282 2. ตำบลบางหลวง ทั้งตำบล นอกเขตเทศบาล ยกเว้น หมู่ที่ 1 หมู่ที่ 2 - หมู่ที่ 7 6,040 3. ตำบลบางเดื่อ ทั้งตำบล นอกเขตเทศบาล หมู่ที่ 1 - หมู่ที่ 7 16,643 4. เทศบาลตำบลบางหลวง เฉพาะตำบลบางหลวง ในเขตเทศบาล หมู่ที่ 2 - หมู่ที่ 4 2,378  34,885
				3	1. เทศบาลตำบลบ้านกลาง ตำบลบ้านกลาง เฉพาะ หมู่ที่ 4 1,728 และ หมู่ที่ 5 1,290 2. เทศบาลตำบลบางหลวง ตำบลบ้านฉาง ในเขตเทศบาล เฉพาะทะเบียนกลาง 32 หมู่ที่ 3 3,675 และ หมู่ที่ 4 631 3. ตำบลบ้านฉาง นอกเขตเทศบาล เฉพาะ หมู่ที่ 1 1,450 หมู่ที่ 2 3,961 และ หมู่ที่ 3 245 4. ตำบลบางหลวง นอกเขตเทศบาล เฉพาะ หมู่ที่ 1 416 5. เทศบาลเมืองปทุมธานี ตำบลบางปรอก ทั้งตำบล จำนวน 20,157 6. เทศบาลตำบลบางหลวง ตำบลบางเดื่อ ในเขตเทศบาล เฉพาะ หมู่ที่ 4 1,147  34,732

ลำดับที่	อำเภอ	จำนวนสมาชิก ที่จะพึงมีทั้งอำเภอ	จำนวน เขตเลือกตั้ง	เขต เลือกตั้งที่	ท้องที่ที่ประกอบเป็นเขตเลือกตั้ง
			4		1. เทศบาลตำบลบ้านกลาง ตำบลบ้านกลาง เฉพาะ หมู่ที่ 2 3,919 และ หมู่ที่ 3 704 2. ตำบลบ้านกระแซง เฉพาะ หมู่ที่ 1 720 หมู่ที่ 2 493 หมู่ที่ 3 853 และ หมู่ที่ 4 1,061 3. ตำบลบางพูด ทั้งตำบล หมู่ที่ 1 - หมู่ที่ 6 6,880 4. เทศบาลตำบลบางพูน ตำบลบางพูน เฉพาะ หมู่ที่ 2 3,251 และ หมู่ที่ 4 7,050 5. ตำบลสวนพริกไทย ทั้งตำบล หมู่ที่ 1 - หมู่ที่ 8 11,258 <div style="text-align: right;">36,189</div>
			5		1. เทศบาลตำบลบ้านกลาง ตำบลบ้านกลาง เฉพาะ หมู่ที่ 1 5,578 2. เทศบาลตำบลบางพูน ตำบลบางพูน เฉพาะ หมู่ที่ 1 602 หมู่ที่ 3 6,945 หมู่ที่ 5 2,366 และ หมู่ที่ 6 6,155 3. เทศบาลตำบลบางกะดี ตำบลบางกะดี ทั้งตำบล หมู่ที่ 1 - หมู่ที่ 5 15,864 <div style="text-align: right;">37,510</div>
			6		1. เทศบาลตำบลบ้านใหม่ ตำบลบ้านใหม่ ทั้งตำบล หมู่ที่ 1 - หมู่ที่ 6 15,192 2. เทศบาลตำบลหลักหก ตำบลหลักหก ทั้งตำบล หมู่ที่ 1 - หมู่ที่ 7 22,273 <div style="text-align: right;">37,465</div>



# การแบ่งเขตเลือกตั้งสมาชิกสภาองค์การบริหารส่วนจังหวัดปทุมธานี

## อำเภอเมืองปทุมธานี รูปแบบที่ 3





แบบรับฟังความคิดเห็นและข้อเสนอแนะของประชาชนเกี่ยวกับ  
รูปแบบการแบ่งเขตเลือกตั้งสมาชิกสภาองค์การบริหารส่วนจังหวัดปทุมธานี

ข้าพเจ้า (นาย/นาง/นางสาว) ..... นามสกุล ..... อายุ ..... ปี  
อาชีพ ..... ที่อยู่ เลขที่ ..... หมู่ที่ ..... ถนน/ตรอก/ซอย .....  
ตำบล ..... อำเภอ ..... จังหวัด .....  
เบอร์โทรศัพท์ .....

ขอแสดงความคิดเห็นเกี่ยวกับรูปแบบการแบ่งเขตเลือกตั้งสมาชิกสภาองค์การบริหารส่วนจังหวัดปทุมธานี  
ดังนี้ (ใส่เครื่องหมาย ✓ หน้าอำเภอที่เลือกเพียงอำเภอเดียว)

- อำเภอลำลูกกา รูปแบบที่มีความเหมาะสม คือ รูปแบบ ..... (โปรดระบุ)  
 อำเภอคลองหลวง รูปแบบที่มีความเหมาะสม คือ รูปแบบ ..... (โปรดระบุ)  
 อำเภอเมืองปทุมธานี รูปแบบที่มีความเหมาะสม คือ รูปแบบ ..... (โปรดระบุ)

ความคิดเห็น / เหตุผลที่เลือก

.....  
.....  
.....  
.....  
.....  
.....  
.....

ลงชื่อ .....ผู้แสดงความคิดเห็น  
(.....)

หมายเหตุ : อำเภอชัยบุรี อำเภอลาดหลุมแก้ว อำเภอสามโคก และอำเภอหนองเสือ ใช้รูปแบบการแบ่งเขตเดิม  
เนื่องจากจำนวนราษฎรจากหลักฐานการทะเบียนราษฎร ณ วันที่ ๓๑ ธันวาคม ๒๕๖๖ เฉพาะที่มีสัญชาติไทย  
เป็นไปตามระเบียบคณะกรรมการการเลือกตั้งว่าด้วยการเลือกตั้งสมาชิกสภาท้องถิ่นหรือผู้บริหารท้องถิ่น  
พ.ศ. ๒๕๖๒ แก้ไขเพิ่มเติมถึง (ฉบับที่ ๔) พ.ศ. ๒๕๖๖ ข้อ ๑๓ (ค)

การแบ่งเขตเลือกตั้งสมาชิกสภาองค์การบริหารส่วนจังหวัดปทุมธานี (แบบที่ 1)

ลำดับที่	อำเภอ	จำนวนสมาชิก ที่จะพึงมีทั้งอำเภอ	จำนวน เขตเลือกตั้ง	เขต เลือกตั้งที่	ท้องที่ที่ประกอบเป็นเขตเลือกตั้ง
5	ลาดหลุมแก้ว	2	2	1	1. ตำบลระแหงทั้งตำบล นอกเขตเทศบาล หมู่ที่ 1-12 7796 2. ตำบลลาดหลุมแก้ว เฉพาะ หมู่ที่ 4 1,449 และ หมู่ที่ 5 562 3. ตำบลหน้าไม้ ทั้งตำบล 14,876 4. เทศบาลตำบลระแหง ตำบลระแหงในเขตเทศบาล ทั้งตำบล 10,792 35,475
				2	1. ตำบลลาดหลุมแก้วเฉพาะ หมู่ที่ 1 610 หมู่ที่ 2 723 หมู่ที่ 3 896 หมู่ที่ 6 810 หมู่ที่ 7 550 2. ตำบลคูบางหลวงทั้งตำบล 12,836 3. ตำบลคูข่างทั้งตำบล 6,158 4. ตำบลคลองพระอุดมทั้งตำบล 9,508 5. ตำบลบ่อเงินทั้งตำบล 4,449 36,540





การแบ่งเขตเลือกตั้งสมาชิกสภาองค์การบริหารส่วนจังหวัดปทุมธานี (แบบที่ 2)

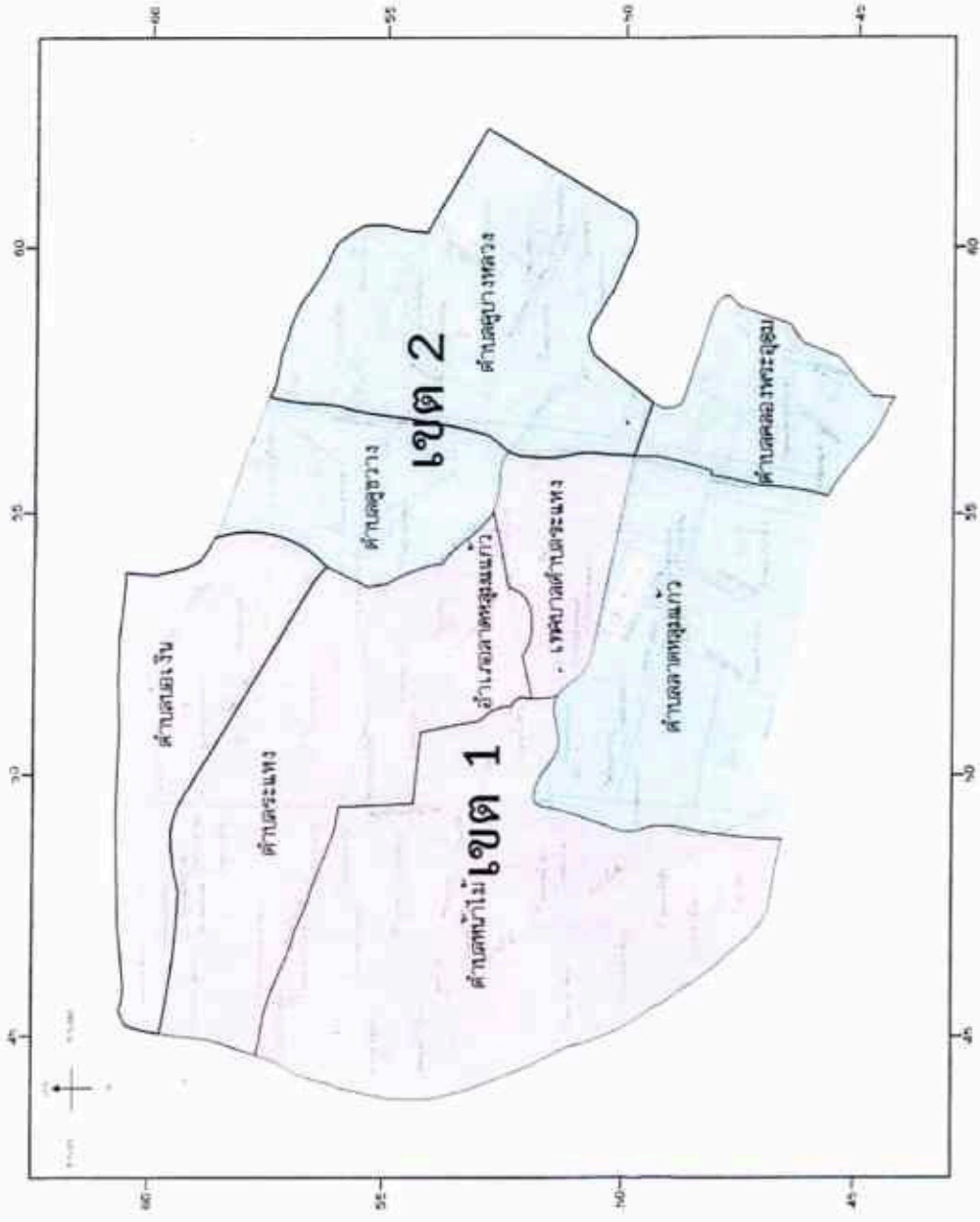
ลำดับที่	อำเภอ	จำนวนสมาชิก ที่จะพึงมีทั้งอำเภอ	จำนวน เขตเลือกตั้ง	เขต เลือกตั้งที่	ท้องที่ที่ประกอบเป็นเขตเลือกตั้ง
5	ลาดหลุมแก้ว	2	2	1	1. ตำบลระแหงทั้งตำบล นอกเขตเทศบาล (ยกเว้นหมู่ที่ 11) 7,295 2. ตำบลลาดหลุมแก้ว เฉพาะหมู่ที่ 4 เฉพาะ หมู่ที่ 4 1,449 และ หมู่ที่ 5 562 3. ตำบลหน้าไม้ ทั้งตำบล 14,876 4. เทศบาลตำบลระแหง ตำบลระแหงในเขตเทศบาล ทั้งตำบล 10,792 34,974
				2	1. ตำบลระแหง นอกเขตเทศบาล เฉพาะ หมู่ที่ 11 501 2. ตำบลลาดหลุมแก้ว เฉพาะ หมู่ที่ 1 610 หมู่ที่ 2 723 หมู่ที่ 3 896 หมู่ที่ 6 810 หมู่ที่ 7 550 3. ตำบลคูบางหลวงทั้งตำบล 12,836 4. ตำบลคูข่างทั้งตำบล 6,158 5. ตำบลคลองพระอุดมทั้งตำบล 9,508 6. ตำบลบ่อเงินทั้งตำบล 4,449 37,041





# การแบ่งเขตเลือกตั้งสมาชิกสภาองค์การบริหารส่วนจังหวัดปทุมธานี

## อำเภอลาดหลุมแก้ว รูปแบบที่ 2

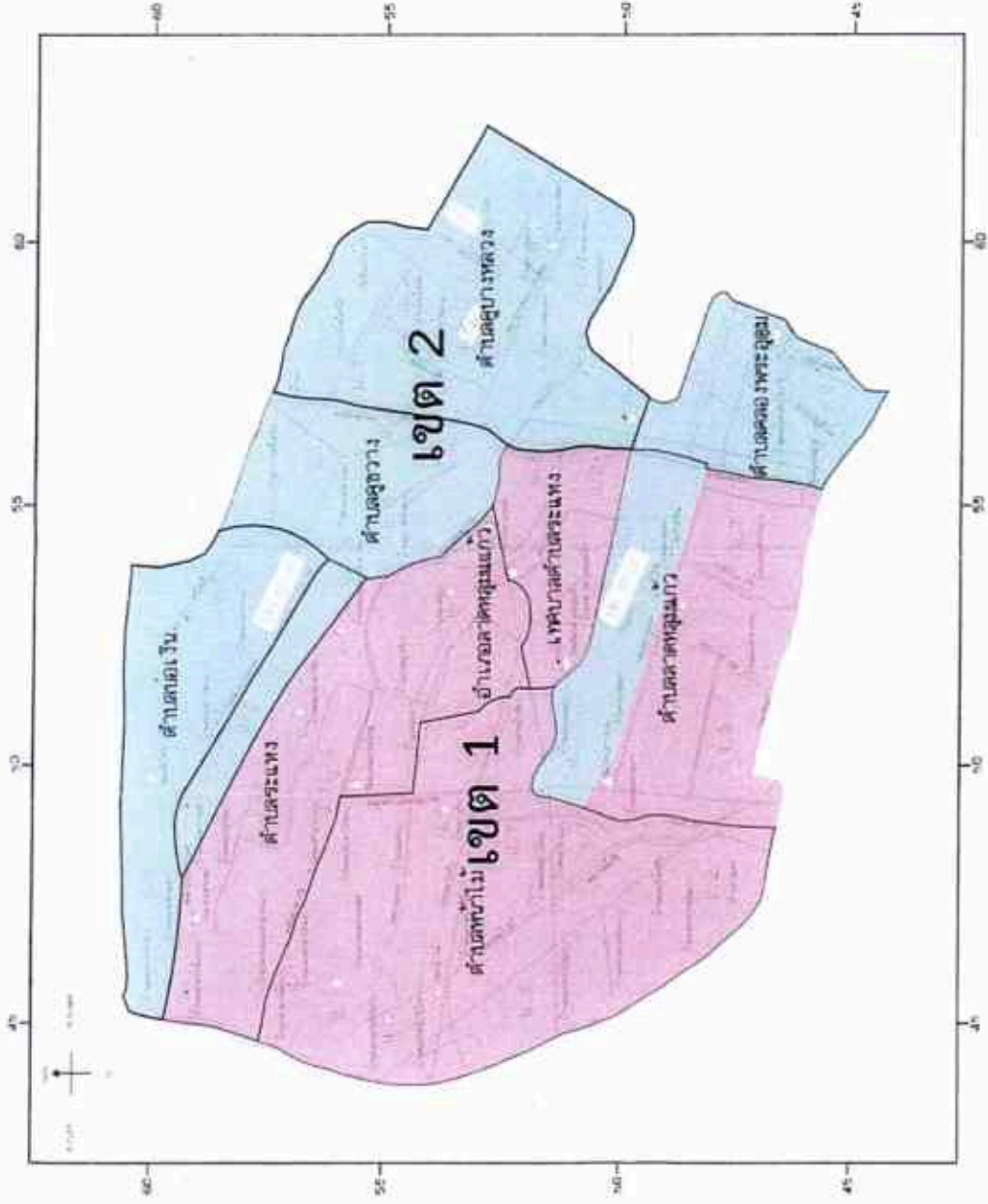


การแบ่งเขตเลือกตั้งสมาชิกสภาองค์การบริหารส่วนจังหวัดปทุมธานี (แบบที่ 3)

ลำดับที่	อำเภอ	จำนวนสมาชิก ที่จะพึงมีทั้งอำเภอ	จำนวน เขตเลือกตั้ง	เขต เลือกตั้งที่	ท้องที่ที่ประกอบเป็นเขตเลือกตั้ง	
5	ลาดหลุมแก้ว	2	2	1	1. ตำบลระแหงทั้งตำบล นอกเขตเทศบาล (ยกเว้นหมู่ที่ 9 และหมู่ที่ 11)	5,851
				2	2. ตำบลลาดหลุมแก้ว เฉพาะ หมู่ที่ 3 หมู่ที่ 4 หมู่ที่ 5 และ หมู่ที่ 6	896 1,449 562 810
					3. ตำบลหน้าไม้ ทั้งตำบล	14,876
					4. เทศบาลตำบลระแหง ตำบลระแหงในเขตเทศบาล ทั้งตำบล	10,792
						35,236
				2	1. ตำบลระแหง นอกเขตเทศบาล เฉพาะ หมู่ที่ 10 และ หมู่ที่ 11	1,444 501
					2. ตำบลลาดหลุมแก้วเฉพาะ หมู่ที่ 1 หมู่ที่ 2 หมู่ที่ 7	610 723 550
					3. ตำบลคูบางหลวงทั้งตำบล	12,836
					4. ตำบลคูข่างทั้งตำบล	6,158
					5. ตำบลคลองพระอุดมทั้งตำบล	9,508
					6. ตำบลบ่อเงินทั้งตำบล	4,449
						36,779

# การแบ่งเขตเลือกตั้งสมาชิกสภาองค์การบริหารส่วนจังหวัดปทุมธานี

## อำเภอลาดหลุมแก้ว รูปแบบที่ 3



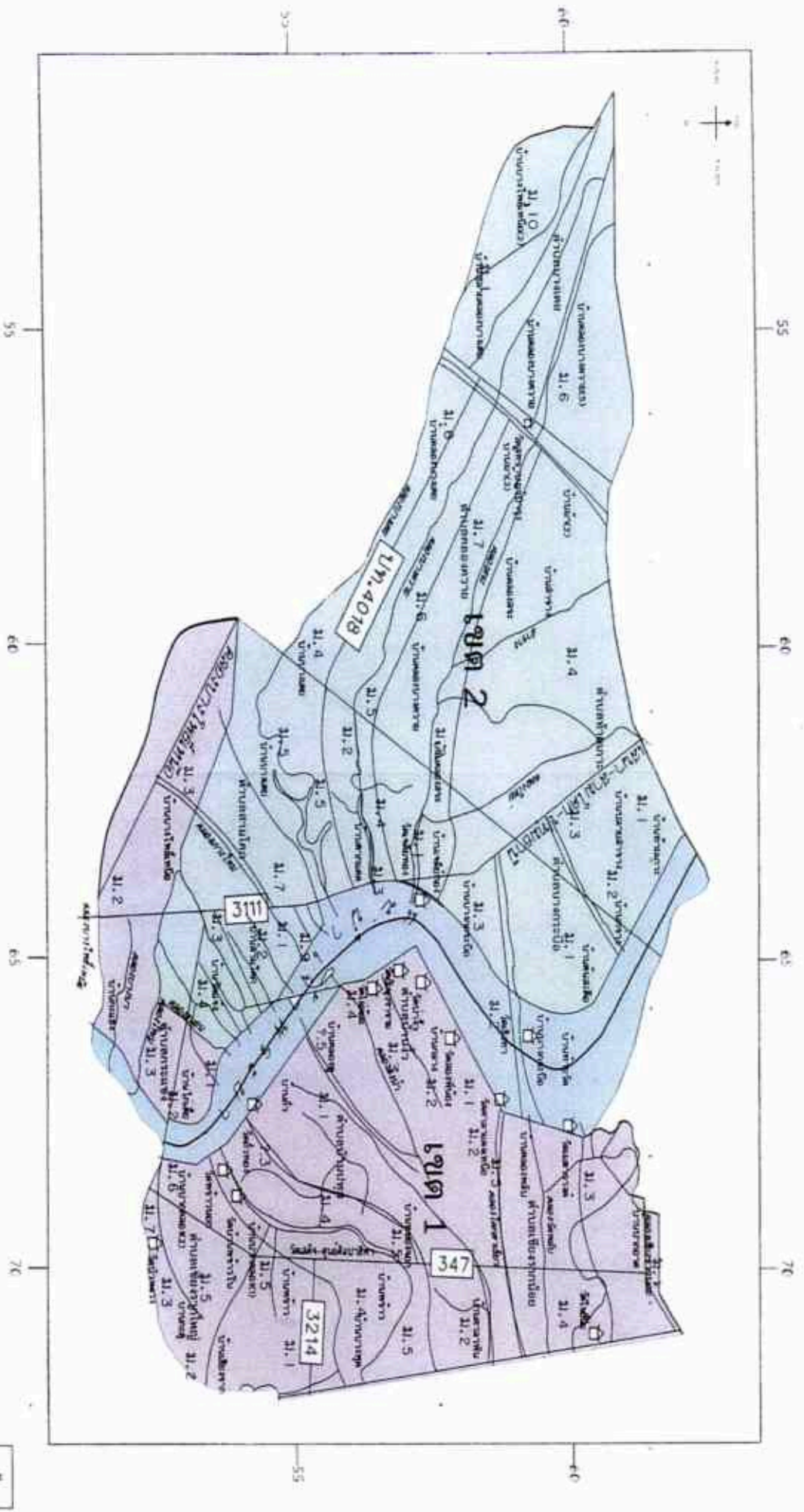
การแบ่งเขตเลือกตั้งสมาชิกสภาองค์การบริหารส่วนจังหวัดปทุมธานี (แบบที่ 1)

ลำดับที่	อำเภอ	จำนวนสมาชิก ที่จะพึงมีทั้งอำเภอ	จำนวน เขตเลือกตั้ง	เขต เลือกตั้งที่	ท้องที่ที่ประกอบเป็นเขตเลือกตั้ง	
6	สามโคก	2	2	1	1. ตำบลกระแชง ทั้งตำบล 2. ตำบลบางโพธิ์เหนือ ทั้งตำบล 3. ตำบลเชียงรากใหญ่ ทั้งตำบล 4. ตำบลบ้านปทุม ทั้งตำบล 5. ตำบลบ้านจั่ว ทั้งตำบล 6. ตำบลเชียงรากน้อย ทั้งตำบล	6,808 3,243 6,240 4,981 2,218 3,877 27,367
				2	1. ตำบลบางเดย ทั้งตำบล นอกเขตเทศบาล และทะเลียมกลาง ทะเลียมกลาง หมู่ที่ 1 หมู่ที่ 10 2. ตำบลคลองควาย ทั้งตำบล 3. ตำบลสามโคก ทั้งตำบล 4. ตำบลบางกระบือ ทั้งตำบล 5. ตำบลท้ายเกาะ ทั้งตำบล 6. เทศบาลตำบลบางเดย ตำบลบางเดย ทั้งตำบล ในเขตเทศบาล	153 288 490 5,243 7,459 1,816 2,825 11,262 29,536




# การแบ่งเขตเลือกตั้งสมาชิกสภาองค์การบริหารส่วนจังหวัดปทุมธานี

## อำเภอสามโคก รูปแบบที่ 1



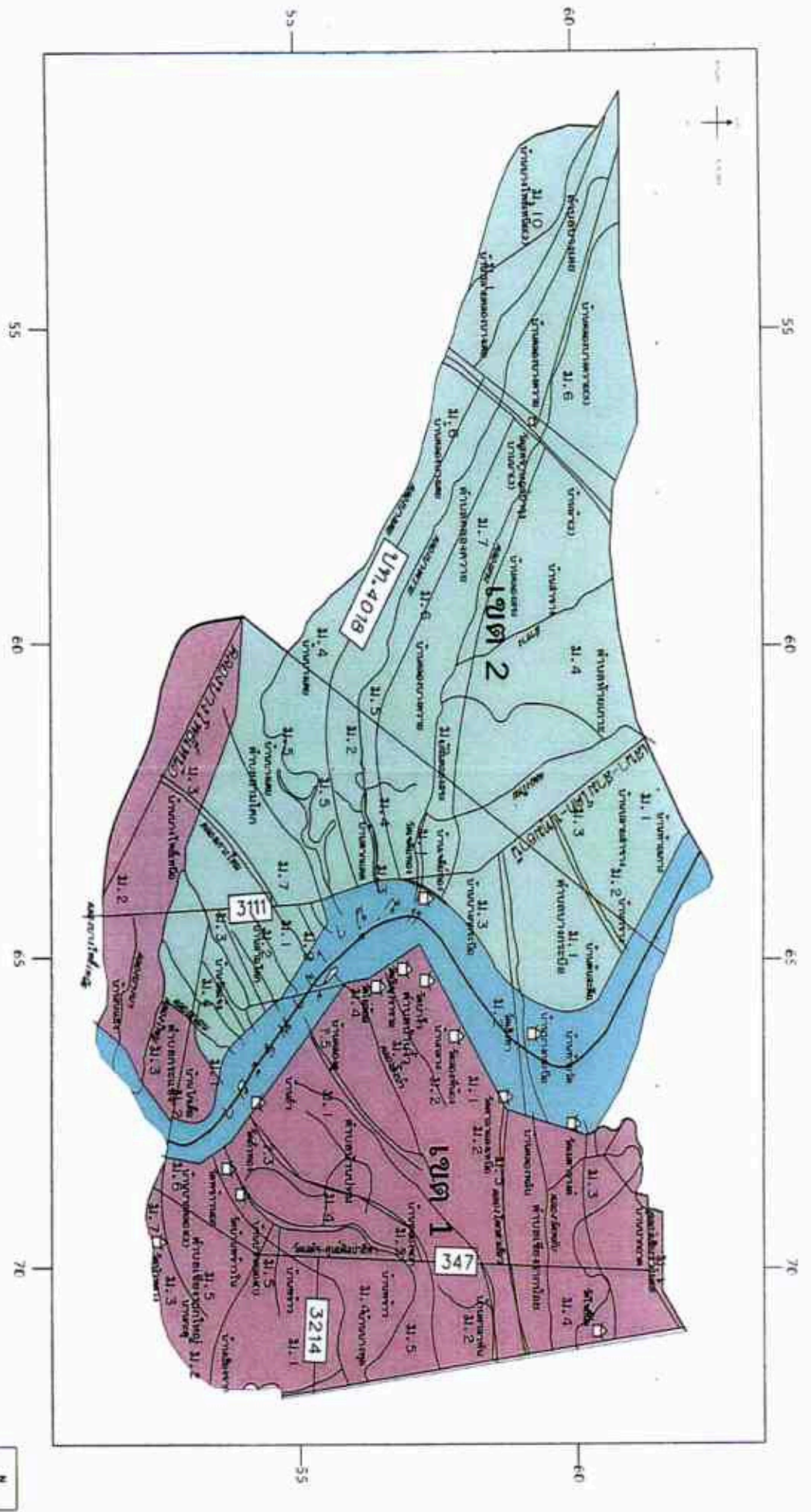
การแบ่งเขตเลือกตั้งสมาชิกสภาองค์การบริหารส่วนจังหวัดปทุมธานี (แบบที่ 2)

ลำดับที่	อำเภอ	จำนวนสมาชิก ที่จะพึงมีทั้งอำเภอ	จำนวน เขตเลือกตั้ง	เขต เลือกตั้งที่	ท้องที่ที่ประกอบเป็นเขตเลือกตั้ง	
6	สามโคก	2	2	1	1. ตำบลกระแชง ทั้งตำบล 2. ตำบลบางโพธิ์เหนือ ทั้งตำบล 3. ตำบลเชียงรากใหญ่ ทั้งตำบล 4. ตำบลบ้านปทุม ทั้งตำบล 5. ตำบลบ้านจั่น ทั้งตำบล 6. ตำบลเชียงรากน้อย ทั้งตำบล 7. ตำบลบางกระบือ ทั้งตำบล	6,808 3,243 6,240 4,981 2,218 3,877 1,816 29,183
				2	1. ตำบลบางเดย ทั้งตำบล นอกเขตเทศบาล และทะเบียนกลาง ทะเบียนกลาง หมู่ที่ 1 หมู่ที่ 10 2. ตำบลคลองควาย ทั้งตำบล 3. ตำบลสามโคก ทั้งตำบล 4. ตำบลท้ายเกาะ ทั้งตำบล 5. เทศบาลตำบลบางเดย ตำบลบางเดย ทั้งตำบล ในเขตเทศบาล	153 288 490 5,243 7,459 2,825 11,262 27,720



# การแบ่งเขตเลือกตั้งสมาชิกสภาองค์การบริหารส่วนจังหวัดปทุมธานี

## อำเภอสามโคก รูปแบบที่ 2



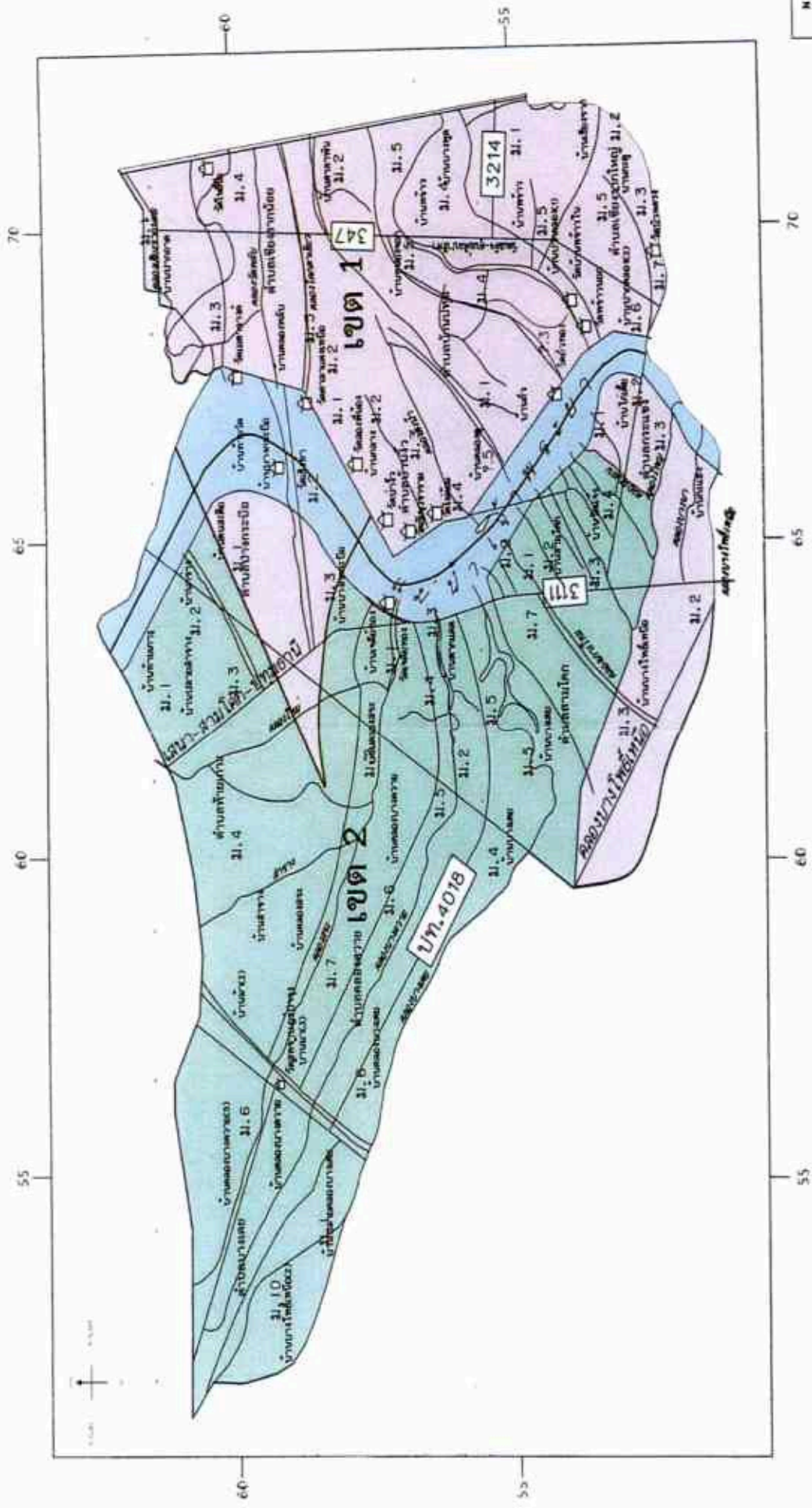
การแบ่งเขตเลือกตั้งสมาชิกสภาองค์การบริหารส่วนจังหวัดปทุมธานี (แบบที่ 3)

ลำดับที่	อำเภอ	จำนวนสมาชิก ที่จะพึงมีทั้งอำเภอ	จำนวน เขตเลือกตั้ง	เขต เลือกตั้งที่	ท้องที่ที่ประกอบเป็นเขตเลือกตั้ง	
6.	สามโคก	2	2	1	1. ตำบลกระแชง (ยกเว้นหมู่ที่ 2) 2. ตำบลบางโพธิ์เหนือ ทั้งตำบล 3. ตำบลเชียงรากใหญ่ ทั้งตำบล 4. ตำบลบ้านปทุม ทั้งตำบล 5. ตำบลบ้านจิว ทั้งตำบล 6. ตำบลเชียงรากน้อย ทั้งตำบล 7. ตำบลท้ายเกาะ ทั้งตำบล	6,173 3,243 6,240 4,981 2,218 3,877 2,825 29,557
				2	1. ตำบลบางเตย ทั้งตำบล นอกเขตเทศบาล และทะเบียนกลาง ทะเบียนกลาง หมู่ที่ 1 หมู่ที่ 10 2. ตำบลคลองควาย ทั้งตำบล 3. ตำบลสามโคก ทั้งตำบล 4. ตำบลกระแชง เฉพาะหมู่ที่ 2 5. ตำบลบางกระบือ ทั้งตำบล 6. เทศบาลตำบลบางเตย ตำบลบางเตย ทั้งตำบล โนเขตเทศบาล	153 288 490 5,243 7,459 635 1,816 11,262 27,346




# การแบ่งเขตเลือกตั้งสมาชิกสภาองค์การบริหารส่วนจังหวัดปทุมธานี

## อำเภอสามโคก รูปแบบที่ 3



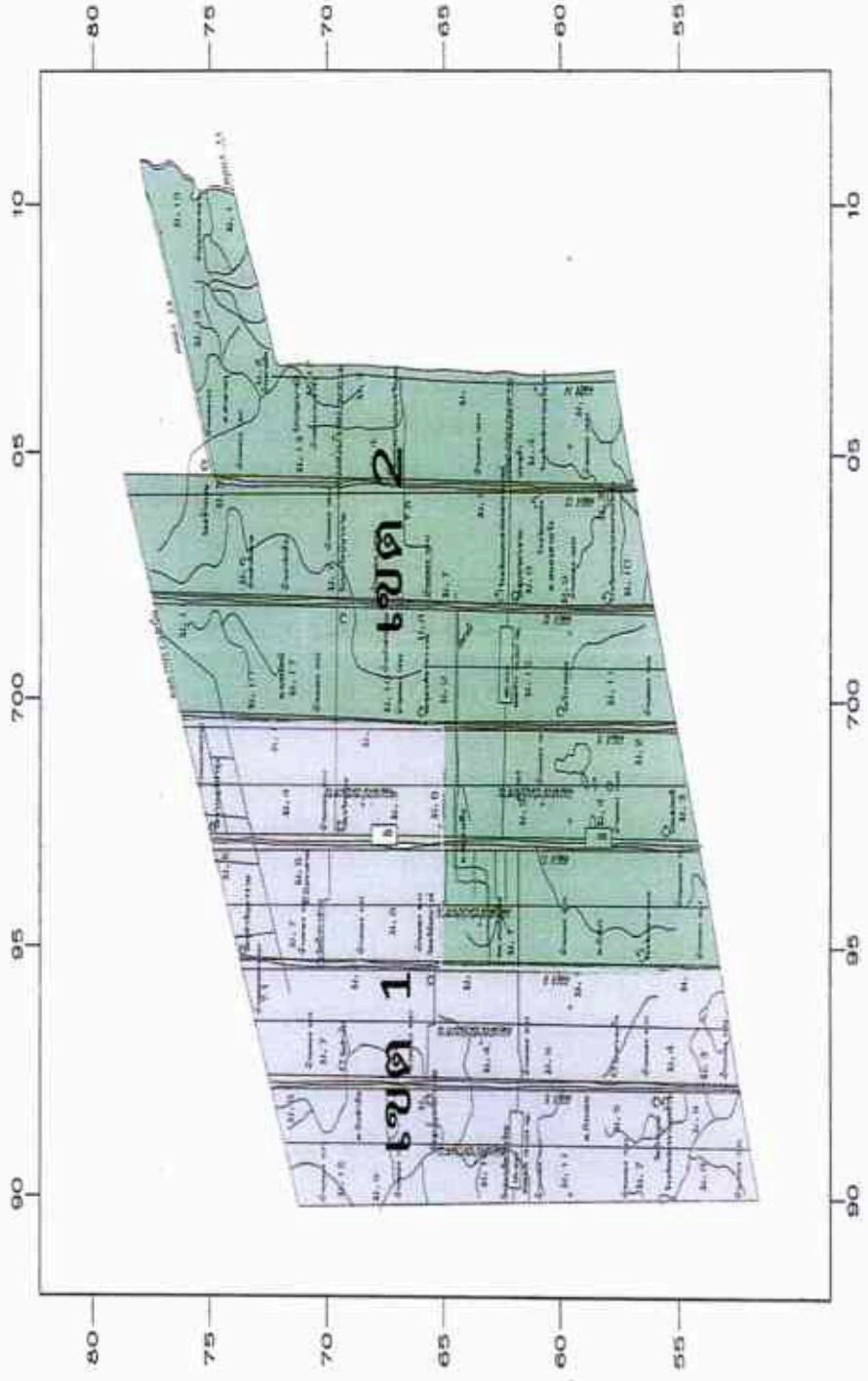
การแบ่งเขตเลือกตั้งสมาชิกสภาองค์การบริหารส่วนจังหวัดปทุมธานี (แบบที่ 1)

ลำดับที่	อำเภอ	จำนวนสมาชิก ที่จะพึงมีทั้งอำเภอ	จำนวน เขตเลือกตั้ง	เขต เลือกตั้งที่	ท้องที่ที่ประกอบเป็นเขตเลือกตั้ง	
7	หนองเสือ	2	2	1	1. ตำบลบึงบอนทั้งตำบล 2. ตำบลบึงกสาม ทั้งตำบล 3. ตำบลบึงข้าว ทั้งตำบล 4. เทศบาลตำบลหนองเสือ ตำบลบึงบา (ในเขตเทศบาล) เฉพาะ หมู่ที่ 6	10,008 7,325 9,367 2,616 29,316
				2	1. ตำบลบึงบา ทั้งตำบล (นอกเขตเทศบาล) 2. ตำบลหนองสามวัง ทั้งตำบล 3. ตำบลศาลาครุ ทั้งตำบล 4. ตำบลสนพรัตน์ ทั้งตำบล 6. เทศบาลตำบลหนองเสือ ตำบลบึงบา (ในเขตเทศบาล) เฉพาะ หมู่ที่ 5	4,635 11,425 5,263 4,648 1,200 27,171




# การแบ่งเขตเลือกตั้งสมาชิกสภาองค์การบริหารส่วนจังหวัดปทุมธานี

## อำเภอหนองเสือ รูปแบบที่ 1



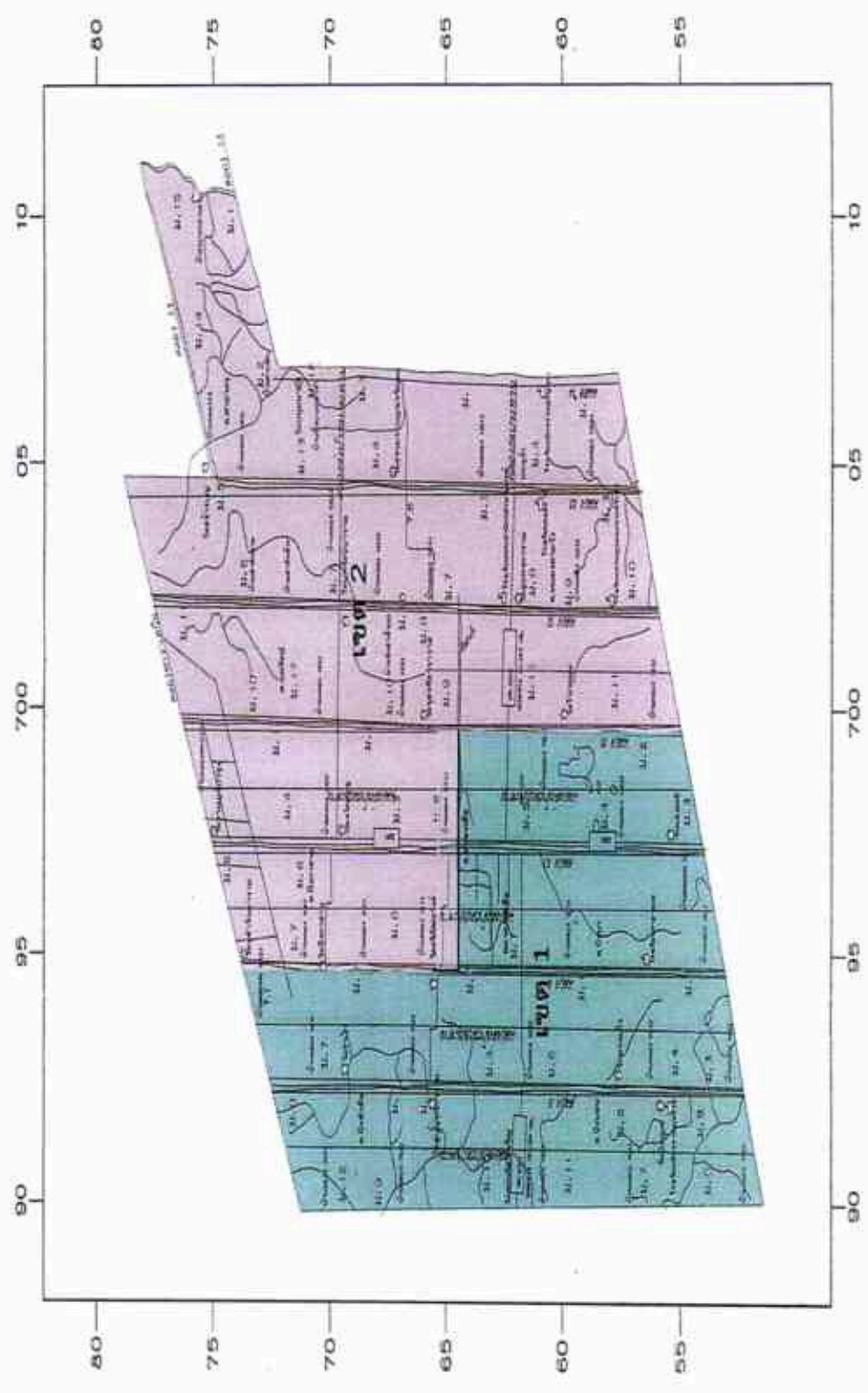
การแบ่งเขตเลือกตั้งสมาชิกสภาองค์การบริหารส่วนจังหวัดปทุมธานี (แบบที่ 2)

ลำดับที่	อำเภอ	จำนวนสมาชิก ที่จะพึงมีทั้งอำเภอ	จำนวน เขตเลือกตั้ง	เขต เลือกตั้งที่	ท้องที่ที่ประกอบเป็นเขตเลือกตั้ง	
7	หนองเสือ	2	2	1	1. ตำบลบึงบอนทั้งตำบล 2. ตำบลบึงข่าอ ทั้งตำบล 3. ตำบลบึงบา ทั้งตำบล (นอกเขตเทศบาล) 4. เทศบาลตำบลหนองเสือ ตำบลบึงบา (ในเขตเทศบาล) หมู่ที่ 5 และหมู่ที่ 6	10,008 9,367 4,635 1,200 2,616 27,826
				2	1. ตำบลบึงกาสาม ทั้งตำบล 2. ตำบลหนองสามวัง ทั้งตำบล 3. ตำบลศาลาครุ ทั้งตำบล 4. ตำบลนพรัตน์ ทั้งตำบล	7,325 11,425 5,263 4,648 28,661



# การแบ่งเขตเลือกตั้งสมาชิกสภาองค์การบริหารส่วนจังหวัดปทุมธานี

## อำเภอหนองเสือ รูปแบบที่ 2



การแบ่งเขตเลือกตั้งสมาชิกสภาองค์การบริหารส่วนจังหวัดปทุมธานี (แบบที่ 3)

ลำดับที่	อำเภอ	จำนวนสมาชิก	จำนวน	เขต	ท้องที่ที่ประกอบเป็นเขตเลือกตั้ง
		ที่จะพึงมีทั้งอำเภอ	เขตเลือกตั้ง	เลือกตั้งที่	
7	หนองเสือ	2	2	1	1. ตำบลบึงบอนทั้งตำบล 10,008 2. ตำบลบึงกาสาม ทั้งตำบล 7,325 3. ตำบลบึงช้อ ทั้งตำบล 9,367 4. ตำบลบึงบา ทั้งตำบล (นอกเขตเทศบาล) เฉพาะ หมู่ที่ 7 710 27,410
				2	1. ตำบลบึงบา ทั้งตำบล (นอกเขตเทศบาล) ยกเว้นหมู่ที่ 7 3,925 2. ตำบลหนองสามวัง ทั้งตำบล 11,425 3. ตำบลศาลาคู ทั้งตำบล 5,263 4. ตำบลนพรัตน์ ทั้งตำบล 4,648 6. เทศบาลตำบลหนองเสือ ตำบลบึงบา (ในเขตเทศบาล) เฉพาะ หมู่ที่ 5 1,200 และหมู่ที่ 6 2,616 29,077



# การแบ่งเขตเลือกตั้งสมาชิกสภาองค์การบริหารส่วนจังหวัดปทุมธานี

## อำเภอหนองเสือ รูปแบบที่ 3

